



DZIENNIK URZĘDOWY WOJEWÓDZTWA POMORSKIEGO

Gdańsk, dnia 29 grudnia 2011 r.

Nr 177

TREŚĆ:

Poz:

UCHWAŁY RAD MIAST

- 4202 — nr IX/54/11 z dnia 10 października 2011 r. Rady Miejskiej w Czarnej Wodzie w sprawie zmian Uchwały Budżetowej Gminy Miejskiej Czarna Woda na rok 2011. 23176
- 4203 — nr XXI/149/11 z dnia 14 grudnia 2011 r. Rady Miasta Kościerzyna w sprawie zmiany uchwały XIX/131/11 Rady Miasta Kościerzyna z dnia 9 listopada 2011r. w sprawie określenia wysokości stawek podatku od nieruchomości na 2012 r. 23184
- 4204 — nr XXI/150/11 z dnia 14 grudnia 2011 r. Rady Miasta Kościerzyna w sprawie zmiany Uchwały Nr XIX/132/11 Rady Miasta Kościerzyna z dnia 9 listopada 2011r. w sprawie określenia wysokości stawek podatku od środków transportowych na 2012 r. 23184
- 4205 — nr VIII/75/11 z dnia 16 listopada 2011 r. Rady Miejskiej w Krynicy Morskiej w sprawie określenia stawek w podatku od nieruchomości na 2012 rok..... 23185
- 4206 — nr VIII/76/11 z dnia 16 listopada 2011 r. Rady Miejskiej w Krynicy Morskiej w sprawie określenia dziennych stawek opłaty targowej, sposobu poboru, inkasentów i wysokości wynagrodzenia za inkaso na 2012 rok..... 23185
- 4207 — nr VIII/77/11 z dnia 16 listopada 2011 r. Rady Miejskiej w Krynicy Morskiej w sprawie określenia stawek podatku od środków transportowych 2012 rok 23187
- 4208 — nr VIII/78/11 z dnia 16 listopada 2011 r. Rady Miejskiej w Krynicy Morskiej w sprawie wprowadzenia opłaty od posiadania psów, sposobu poboru, terminu płatności na 2012 rok 23189
- 4209 — nr VIII/79/11 z dnia 16 listopada 2011 r. Rady Miejskiej w Krynicy Morskiej w sprawie określenia dziennych stawek opłaty miejscowej, sposobu poboru, terminu płatności, inkasentów oraz wprowadzenia zwolnień od opłaty na 2012 rok 23189
- 4210 — nr 85/XI/2011 z dnia 24 listopada 2011 r. Rady Miejskiej w Nowym Dworze Gdańskim w sprawie ustalenia ekwiwalentu pieniężnego dla członka ochotniczej straży pożarnej za uczestnictwo w działaniu ratowniczym lub szkoleniu pożarniczym 23191
- 4211 — nr XV / 140 / 2011 z dnia 25 listopada 2011 r. Rady Miejskiej w Żukowie w sprawie nadania nazwy ulicy we wsi Przyjaźń. 23191
- 4212 — nr X/117/2011 z dnia 26 października 2011 r. Rady Miasta Pruszcz Gdański w sprawie zmiany budżetu miasta Pruszcz Gdański na rok 2011. 23193

UCHWAŁY RAD GMIN

- 4213 — nr X/74/11 z dnia 16 listopada 2011 r. Rady Gminy Borzytuchom w sprawie określenia wzorów formularzy na podatek od nieruchomości, rolny, leśny..... 23193
- 4214 — nr X/75/11 z dnia 16 listopada 2011 r. Rady Gminy Borzytuchom w sprawie ustalenia opłaty za świadczenia udzielane przez przedszkole publiczne prowadzone przez Gminę Borzytuchom 23217

4215 —	nr XII/96/11 z dnia 2 grudnia 2011 r. Rady Gminy Cedry Wielkie w sprawie określenia stawek podatku od środków transportowych oraz zwolnień w tym podatku na terenie gminy Cedry Wielkie.....	23217
4216 —	nr XII/98/11 z dnia 2 grudnia 2011 r. Rady Gminy Cedry Wielkie w sprawie ustalenia wzoru deklaracji i wzoru informacji w sprawie podatku od nieruchomości obowiązujących na terenie gminy Cedry Wielkie.....	23221
4217 —	nr X/81/2011 z dnia 28 października 2011 r. Rady Gminy Czarna Dąbrówka w sprawie zmiany Statutu Zakładu Gospodarki Komunalnej	23227
4218 —	nr XI/92/2011 z dnia 25 listopada 2011 r. Rady Gminy Czarna Dąbrówka w sprawie określenia stawek opłaty miejscowej na 2012 r.....	23228
4219 —	nr XI/93/2011 z dnia 25 listopada 2011 r. Rady Gminy Czarna Dąbrówka w sprawie określenia wysokości stawek podatku od nieruchomości na rok 2012.....	23228
4220 —	nr XI/99/2011 z dnia 25 listopada 2011 r. Rady Gminy Czarna Dąbrówka w sprawie obniżenia średniej ceny skupu żyta dla obliczenia wysokości podatku rolnego na 2012 rok	23229
4221 —	nr XI/100/2011 z dnia 25 listopada 2011 r. Rady Gminy Czarna Dąbrówka w sprawie określenia wzorów formularzy na podatek od nieruchomości, rolny i leśny.....	23229
4222 —	nr XI/94/2011 z dnia 25 listopada 2011 r. Rady Gminy Czarna Dąbrówka w sprawie określenia wysokości opłaty targowej	23255
4223 —	nr 64/R/2011 z dnia 25 listopada 2011 r. Rady Gminy Główny w sprawie obniżenia ceny 1q żyta stanowiącej podstawę do wymiaru podatku rolnego na obszarze gminy na 2012 rok.	23255
4224 —	nr 65/R/2011 z dnia 25 listopada 2011 r. Rady Gminy Główny w sprawie ustalenia na obszarze gminy stawek podatku od nieruchomości oraz zwolnienia od tego podatku w 2012 roku.	23256
4225 —	nr 66/R/2011 z dnia 25 listopada 2011 r. Rady Gminy Główny w sprawie ustalenia na obszarze gminy stawek podatku od środków transportowych oraz zwolnień od tego podatku w 2012 roku	23256
4226 —	nr 67/R/2011 z dnia 25 listopada 2011 r. Rady Gminy Główny w sprawie ustalenia na obszarze gminy stawki opłaty targowej oraz zasad jej poboru w 2012 r.	23258
4227 —	nr 68/R/2011 z dnia 25 listopada 2011 r. Rady Gminy Główny w sprawie określenia wzorów deklaracji i informacji na podatek od nieruchomości, rolny i leśny.....	23258
4228 —	nr XII/72/2011 z dnia 12 października 2011 r. Rady Gminy Kaliska w sprawie zmian budżetu Gminy Kaliska na 2011 rok	23280
4229 —	nr XV/148/2011 z dnia 10 listopada 2011 r. RADY GMINY KOBYLNICA w sprawie zmiany miejscowego planu zagospodarowania przestrzennego wsi Bolesławice dla części działki nr 26/6 obręb Bolesławice.....	23280
4230 —	nr XVII/121/11 z dnia 8 grudnia 2011 r. Rady Gminy Lichnowy w sprawie określenia wzorów deklaracji i informacji podatkowych	23287
4231 —	nr XVII/122/11 z dnia 8 grudnia 2011 r. Rady Gminy Lichnowy w sprawie podatku od środków transportowych	23300
4232 —	nr XIII/137/2011 z dnia 30 listopada 2011 r. Rady Gminy Luzino w sprawie zmiany Uchwały Rady Gminy Luzino Nr XVIII/181/2004 z dnia 7 grudnia 2004 roku w sprawie ustalenia wzorów formularzy dotyczących podmiotu i przedmiotu opodatkowania niezbędnych do wymiaru podatku od nieruchomości, podatku rolnego i podatku leśnego.....	23301

4233 —	nr IX/69/11 z dnia 28 września 2011 r. Rady Gminy Pszczółki w sprawie zmiany Wieloletniej Prognozy Finansowej Gminy Pszczółki na lata 2011-2017	23308
4234 —	nr IX/70/11 z dnia 28 września 2011 r. Rady Gminy Pszczółki w sprawie zmiany budżetu gminy Pszczółki na 2011 rok	23330
4235 —	nr VIII/43/2011 z dnia 13 października 2011 r. Rady Gminy w Skórczu w sprawie zmian w budżecie gminy na rok 2011	23340
4236 —	nr XIV/121/2011 z dnia 6 października 2011 r. Rady Gminy Szemud w sprawie uchwalenia miejscowego planu zagospodarowania przestrzennego dla terenu oznaczonego symbolem 11.149.PU,KS we wsi Kielno	23345
4237 —	nr XII/98/2011 z dnia 20 października 2011 r. Rady Gminy Stegna w sprawie zmian budżetu gminy Stegna na 2011 rok.	23348
4238 —	nr XII/94/2011 z dnia 10 listopada 2011 r. Rady Gminy Sztutowo w sprawie miejscowego planu zagospodarowania przestrzennego północno-wschodniej części obrębu Kobyła Kępa gmina Sztutowo.	23357
4239 —	nr IX/57/2011 z dnia 29 września 2011 r. Rady Gminy Przdokowo w sprawie zmiany Budżetu Gminy Przdokowo na rok 2011	23373
4240 —	nr XIV/135 /2011 z dnia 25 października 2011 r. Rady Gminy Nowa Wieś Lęborska w sprawie :zmiany Uchwały Nr V/24/2011 Rady Gminy Nowa Wieś Lęborska z dnia 14 stycznia 2011 r. w sprawie uchwalenia budżetu gminy na 2011 rok.	23392

UCHWAŁY RAD POWIATÓW

4241 —	nr XI/74/2011 z dnia 26 września 2011 r. Rady Powiatu Kwidzyńskiego o zmianie uchwały nr IV/20/2011 Rady Powiatu Kwidzyńskiego z dnia 31 stycznia 2011r. w sprawie budżetu powiatu kwidzyńskiego na rok 2011.	23404
4242 —	nr XI/78/2011 z dnia 25 listopada 2011 r. Rady Powiatu Starogardzkiego w sprawie przyjęcia Roczego Programu Współpracy Powiatu Starogardzkiego z organizacjami pozarządowymi oraz podmiotami wymienionymi w art. 3 ust. 3 Ustawy o działalności pożytku publicznego i o wolontariacie na 2012 rok. .	23441
4243 —	nr XI/79/2011 z dnia 25 listopada 2011 r. Rady Powiatu Starogardzkiego w sprawie trybu i szczegółowych kryteriów oceny wniosków o realizację zadań publicznych w ramach inicjatywy lokalnej.	23445
4244 —	nr XI/80/2011 z dnia 25 listopada 2011 r. Rady Powiatu Starogardzkiego w sprawie trybu powoływania członków, organizacji pracy i trybu działania Powiatowej Rady Działalności Pożytku Publicznego Powiatu Starogardzkiego.	23449
4245 —	nr XVI/94/11 z dnia 29 listopada 2011 r. Rady Powiatu Tczewskiego w sprawie wprowadzenia zakazów używania jednostek pływających o napędzie spalinywym na jeziorach powiatu tczewskiego	23452

OBWIESZCZENIA KOMISARZA WYBORCZEGO

4246 —	z dnia 19 grudnia 2011 r. Komisarza Wyborczego w Gdańsku o wynikach wyborów uzupełniających do Rady Gminy Suchy Dąb przeprowadzonych w dniu 18 grudnia 2011 r.	23453
--------	---	-------

ROZSTRZYGNĘCIA NADZORCZE WOJEWODY POMORSKIEGO

4247 —	nr NK-III.4131.28.2011.TM. z dnia 22 grudnia 2011 r. Wojewody Pomorskiego w sprawie stwierdzenie nieważności § 16 ust. 2 we fragmencie: „lub innego radnego”, § 34 ust. 4 i ust. 5, § 39 ust. 3, § 42 ust. 2, § 57 ust. 2, § 112 ust. 3 załącznika do uchwały Rady Gminy Miłoradz Nr VIII/70/2011 z dnia 16 listopada 2011 r. w sprawie uchwalenia statutu gminy Miłoradz.	23453
4248 —	nr NK-III.4131.29.2011 z dnia 22 grudnia 2011 r. Wojewody Pomorskiego w sprawie stwierdzenia nieważności uchwał Rady Gminy Miłoradz z dnia 16 listopada 2011 r.: Nr VIII/60/2011 w sprawie uchwalenia statutu sołectwa Bystrze, Nr	

VIII/61/2011 w sprawie uchwalenia statutu sołectwa Gnojewo, Nr VIII/62/2011 w sprawie uchwalenia statutu sołectwa Kończewice, Nr VIII/63/2011 w sprawie uchwalenia statutu Mątowy Małe, Nr VIII/64/2011 w sprawie uchwalenia statutu Mątowy Wielkie, Nr VIII/65/2011 w sprawie uchwalenia statutu sołectwa Miłoradz, Nr VIII/66/2011 w sprawie uchwalenia statutu sołectwa Pogorzała Wieś, Nr VIII/67/2011 w sprawie uchwalenia statutu sołectwa Stara Kościelnica, Nr VIII/68/2011 w sprawie uchwalenia statutu sołectwa Stara Wisła w części obejmującej § 14 ust. 1 oraz § 17 ust. 5 we fragmencie: „na jego wniosek wybory do Rady Sołeckiej mogą mieć charakter jawny” załącznika do przedmiotowych uchwał. 23454

ZARZĄDZENIA

4249 — nr 27/2011 z dnia 7 października 2011 r. Wójta Gminy Sadlinki w sprawie zmiany budżetu Gminy Sadlinki na 2011r. 23455

4202

UCHWAŁA Nr IX/54/11 Rady Miejskiej w Czarnej Wodzie z dnia 10 października 2011 r.

w sprawie zmian Uchwały Budżetowej Gminy Miejskiej Czarna Woda na rok 2011.

Na podstawie art. 211, art. 212 ustawy z dnia 27 sierpnia 2009 r. o finansach publicznych (Dz. U. Nr 157, poz. 1240 z późn. zm.), art. 18 ust. 2 pkt 4, pkt 9 lit. c, d i lit. i ustawy z dnia 8 marca 1990 r. o samorządzie gminnym (Dz. U. z 2001. Nr 142, poz. 1591 z późn. zm.) uchwala się, co następuje:

§ 1

Zwiększa się dochody budżetu na rok 2011 o 200.668 zł. Dochody po zmianach wynoszą 10.185.466 zł, w tym:

- 1) dochody bieżące: 8.647.371 zł,
- 2) dochody majątkowe: 1.538.095 zł
jak w załączniku nr 1.

§ 2

Zwiększa się wydatki budżetu na rok 2011 o 200.668 zł. Wydatki po zmianach wynoszą 11.690.610 zł, w tym:

- 1) wydatki bieżące na łączną kwotę 9.305.330 zł.
- 2) wydatki majątkowe na łączną kwotę 2.385.280 zł.
jak w załączniku nr 2.

§ 3

Wykonanie uchwały powierza się Burmistrzowi Miasta Czarna Woda.

§ 4

Uchwała wchodzi w życie z dniem podjęcia i podlega ogłoszeniu w Dzienniku Urzędowym Województwa Pomorskiego.

Przewodniczący
Rady Miejskiej
Sebastian Schmidt

Załącznik Nr 1 do Uchwały Nr IX/54/11
Rady Miejskiej w Czarnej Wodzie
z dnia 10 października 2011 r.

DOCHODY

Dział	Rozdział	Paragraf	Treść	Przed zmianą	Zmiana	Po zmianie	
700			Gospodarka mieszkaniowa	222 939,00	13 100,00	236 039,00	
	70004		Różne jednostki obsługi gospodarki mieszkaniowej	0,00	3 213,00	3 213,00	
		2370	Wpływy do budżetu nadwyżki środków obrotowych samorządowego zakładu budżetowego	0,00	3 213,00	3 213,00	nadwyżka środków obrotowych MZGKiM
	70005		Gospodarka gruntami i nieruchomościami	112 839,00	7 413,00	120 252,00	
		0770	Wpłaty z tytułu odpłatnego nabycia prawa własności oraz prawa użytkowania wieczystego nieruchomości	23 482,00	7 413,00	30 895,00	sprzedaż mienia
	70095		Pozostała działalność	110 100,00	2 474,00	112 574,00	
		0970	Wpływy z różnych dochodów	0,00	2 474,00	2 474,00	odszkodowanie za zniszczone mienie
756			Dochody od osób prawnych, od osób fizycznych i od innych jednostek nieposiadających osobowości prawnej oraz wydatki związane z ich poborem	2 863 401,00	5 640,00	2 869 041,00	
	75615		Wpływy z podatku rolnego, podatku leśnego, podatku od czynności cywilnoprawnych, podatków i opłat lokalnych od osób prawnych i innych jednostek organizacyjnych	1 488 401,00	458,00	1 488 859,00	
		0320	Podatek rolny	3 767,00	458,00	4 225,00	podatek rolny
	75618		Wpływy z innych opłat stanowiących dochody jednostek samorządu terytorialnego na podstawie ustaw	57 000,00	5 182,00	62 182,00	
		0480	Wpływy z opłat za zezwolenia na sprzedaż alkoholu	50 000,00	5 182,00	55 182,00	opłaty za wydane zezwolenia na sprzedaż alkoholu
758			Różne rozliczenia	3 277 107,00	64 046,00	3 341 153,00	
	75801		Część oświatowa subwencji ogólnej dla jednostek samorządu terytorialnego	2 759 150,00	44 714,00	2 803 864,00	
		2920	Subwencje ogólne z budżetu państwa	2 759 150,00	44 714,00	2 803 864,00	subwencja ogólna

	75814		Różne rozliczenia finansowe	15 000,00	19 332,00	34 332,00	
		0920	Pozostałe odsetki	15 000,00	15 000,00	30 000,00	
		2030	Dotacje celowe otrzymane z budżetu państwa na realizację własnych zadań bieżących gmin (związków gmin)	0,00	2 408,00	2 408,00	środki z rozliczenia wydatków – fundusz Sołecki
		6330	Dotacje celowe otrzymane z budżetu państwa na realizację inwestycji i zakupów inwestycyjnych własnych gmin (związków gmin)	0,00	1 924,00	1 924,00	środki z rozliczenia wydatków – fundusz Sołecki
801			Oświata i wychowanie	306 072,00	6 860,00	312 932,00	
	80101		Szkoły podstawowe	99 702,00	6 860,00	106 562,00	
		0750	Dochody z najmu i dzierżawy składników majątkowych Skarbu Państwa, jednostek samorządu terytorialnego lub innych jednostek zaliczanych do sektora finansów publicznych oraz innych umów o podobnym charakterze	24 585,00	6 860,00	31 445,00	wynajem pomieszczeń w szkole
853			Pozostałe zadania w zakresie polityki społecznej	0,00	111 022,00	111 022,00	
	85395		Pozostała działalność	0,00	111 022,00	111 022,00	
		2007	Dotacje celowe w ramach programów finansowanych z udziałem środków europejskich oraz środków o których mowa w art.5 ust.1 pkt 3 oraz ust. 3 pkt 5 i 6 ustawy, lub płatności w ramach budżetu środków europejskich	0,00	102 190,00	102 190,00	projekt UE realizowany przez Szkołę i MOPS
		2009	Dotacje celowe w ramach programów finansowanych z udziałem środków europejskich oraz środków o których mowa w art.5 ust.1 pkt 3 oraz ust. 3 pkt 5 i 6 ustawy, lub płatności w ramach budżetu środków europejskich	0,00	8 832,00	8 832,00	projekt UE realizowany przez Szkołę i MOPS
Razem:				9 984 798,00	200 668,00	10 185 466,00	

Załącznik Nr 2 do Uchwały Nr IX/54/11
Rady Miejskiej w Czarniej Wodzie
z dnia 10 października 2011 r.

WYDATKI

Dział	Rozdział	Paragraf	Treść	Przed zmianą	Zmiana	Po zmianie	uzasadnienie
010	01008		Rolnictwo i łowiectwo	17 467,00	- 6 700,00	10 767,00	
			Melioracje wodne	8 200,00	- 6 700,00	1 500,00	
		4170	Wynagrodzenia bezosobowe	4 200,00	- 4 200,00	0,00	Korekta – um. Zlec.
		4210	Zakup materiałów i wyposażenia	2 500,00	- 1 000,00	1 500,00	Korekta – zak.mat.
400	40001	4270	Zakup usług remontowych	1 500,00	- 1 500,00	0,00	Korekta – usługi
			Wytwarzanie i zaopatrywanie w energię elektryczną, gaz i wodę	14 500,00	-12 000,00	2 500,00	
			Dostarczanie ciepła	12 000,00	-12 000,00	0,00	
		4300	Zakup usług pozostałych	12 000,00	-12 000,00	0,00	Korekta – usługi
630	63003		Turystyka	8 000,00	- 1 300,00	6 700,00	
			Zadania w zakresie upowszechniania turystyki	8 000,00	- 1 300,00	6 700,00	
		4300	Zakup usług pozostałych	2 100,00	- 1 300,00	800,00	Korekta – usługi
700	70095		Gospodarka mieszkaniowa	263 979,00	4 590,00	268 569,00	
			Pozostała działalność	249 979,00	4 590,00	254 569,00	
750		4270	Zakup usług remontowych	70 959,00	4 590,00	75 549,00	prace remontowe
			Administracja publiczna	1 417 424,00	19 000,00	1 436 424,00	

	75023			Urzędy gmin (miast i miast na prawach powiatu)	1 277 978,00	20 000,00	1 297 978,00		
		4110		Składki na ubezpieczenia społeczne	137 978,00	- 3 000,00	134 978,00		składki ZUS
		4120		Składki na Fundusz Pracy	22 363,00	- 2 000,00	20 363,00		składki na FP
		4300		Zakup usług pozostałych	43 340,00	25 000,00	68 340,00		zakup usług
			75095	Pozostała działalność	3 921,00	- 1 000,00	2 921,00		
		4430		Różne opłaty i składki	3 921,00	- 1 000,00	2 921,00		opłaty i składki – korekta
754				Bezpieczeństwo publiczne i ochrona przeciwpożarowa	83 993,00	0,00	83 993,00		
			75412	Ochotnicze straże pożarne	79 568,00	0,00	79 568,00		
		4210		Zakup materiałów i wyposażenia	23 250,00	- 200,00	23 050,00		Materiały – korekta
		6230		Dotacje celowe z budżetu na finansowanie lub dofinansowanie kosztów realizacji inwestycji i zakupów inwestycyjnych jednostek nie zaliczanych do sektora finansów publicznych	0,00	11 500,00	11 500,00		dotacja dla Stowarzyszenia na zakup sprzętu p.poż.
		6620		Dotacje celowe przekazane dla powiatu na inwestycje i zakupy inwestycyjne realizowane na podstawie porozumień (umów) między jednostkami samorządu terytorialnego	11 300,00	- 11 300,00	0,00		korekta
756				Dochody od osób prawnych, od osób fizycznych i od innych jednostek nieposiadających osobowości prawnej oraz wydatki związane z ich poborem	11 462,00	- 1 000,00	10 462,00		
			75647	Pobór podatków, opłat i niepodatkowych należności budżetowych	11 462,00	- 1 000,00	10 462,00		
		4170		Wynagrodzenia bezosobowe	1 600,00	- 240,00	1 360,00		umowy zlec – korekta
		4300		Zakup usług pozostałych	2 400,00	- 340,00	2 060,00		zakup usług – korekta
		4700		Szkolenia pracowników niebędących członkami korpusu służby cywilnej	420,00	- 420,00	0,00		Szkolenia – korekta
801				Oświata i wychowanie	3 758 000,00	65 824,00	3 823 824,00		
			80101	Szkoły podstawowe	1 968 731,00	51 574,00	2 020 305,00		

			4210	Zakup materiałów i wyposażenia	18 500,00		5 000,00	23 500,00	zakup materiałów
			4260	Zakup energii	162 471,00		34 714,00	197 185,00	zakup energii
			4300	Zakup usług pozostałych	24 150,00		11 860,00	36 010,00	zakup usług
		80104		Przedszkola	619 553,00		5 000,00	624 553,00	
			4010	Wynagrodzenia osobowe pracowników	319 180,00		4 000,00	323 180,00	wynagrodzenia pracowników
			4110	Składki na ubezpieczenia społeczne	52 570,00		650,00	53 220,00	składki ZUS
			4120	Składki na Fundusz Pracy	8 692,00		350,00	9 042,00	składki na FP
		80113		Dowożenie uczniów do szkół	83 644,00		9 250,00	92 894,00	
			4300	Zakup usług pozostałych	62 090,00		9 250,00	71 340,00	zakup usług
851				Ochrona zdrowia	52 220,00		5 182,00	57 402,00	
		85154		Przeciwdziałanie alkoholizmowi	49 920,00		5 182,00	55 102,00	
			4260	Zakup energii	10 620,00		5 182,00	15 802,00	zakup energii
852				Pomoc społeczna	2 154 243,00		8 300,00	2 162 543,00	
		85215		Dodatki mieszkaniowe	160 000,00		8 300,00	168 300,00	
			3110	Świadczenia społeczne	160 000,00		8 300,00	168 300,00	dotatki mieszkaniowe
853				Pozostałe zadania w zakresie polityki społecznej	0,00		111 022,00	111 022,00	projekt ze środków UE realizowany przez MOPS i ZSP
		85395		Pozostała działalność	0,00		111 022,00	111 022,00	
			4017	Wynagrodzenia osobowe pracowników	0,00		27 654,00	27 654,00	wynagrodzenia osobowe
			4019	Wynagrodzenia osobowe pracowników	0,00		1 708,00	1 708,00	wynagrodzenia osobowe
			4117	Składki na ubezpieczenia społeczne	0,00		5 034,00	5 034,00	składki ZUS
			4119	Składki na ubezpieczenia społeczne	0,00		383,00	383,00	składki ZUS
			4127	Składki na Fundusz Pracy	0,00		348,00	348,00	składki na FP
			4129	Składki na Fundusz Pracy	0,00		33,00	33,00	składki na FP
			4177	Wynagrodzenia bezosobowe	0,00		7 462,00	7 462,00	umowy zlecenia
			4179	Wynagrodzenia bezosobowe	0,00		939,00	939,00	umowy zlecenia
			4217	Zakup materiałów i wyposażenia	0,00		8 217,00	8 217,00	zakup materiałów

			4219	Zakup materiałów i wyposażenia	0,00		747,00	747,00	zakup materiałów
			4247	Zakup pomocy naukowych, dydaktycznych i książek	0,00	14 976,00	14 976,00	14 976,00	pomoce dydaktyczne
			4249	Zakup pomocy naukowych, dydaktycznych i książek	0,00	2 643,00	2 643,00	2 643,00	pomoce dydaktyczne
			4307	Zakup usług pozostałych	0,00	37 776,00	37 776,00	37 776,00	zakup usług
			4309	Zakup usług pozostałych	0,00	2 333,00	2 333,00	2 333,00	zakup usług
			4377	Opłata z tytułu zakupu usług telekomunikacyjnych świadczonych w stacjonarnej publicznej sieci telefonicznej.	0,00	198,00	198,00	198,00	rozmowy telefoniczne
			4379	Opłata z tytułu zakupu usług telekomunikacyjnych świadczonych w stacjonarnej publicznej sieci telefonicznej.	0,00	12,00	12,00	12,00	rozmowy telefoniczne
			4417	Podróże służbowe krajowe	0,00	526,00	526,00	526,00	podróże służbowe
			4419	Podróże służbowe krajowe	0,00	33,00	33,00	33,00	podróże służbowe
854				Edukacyjna opieka wychowawcza	65 140,00	10 000,00	10 000,00	75 140,00	
		85415		Pomoc materialna dla uczniów	54 740,00	10 000,00	10 000,00	64 740,00	
			3240	Stypendia dla uczniów	48 573,00	10 000,00	10 000,00	58 573,00	pomoc materialna dla uczniów
900				Gospodarka komunalna i ochrona środowiska	2 178 224,00	5 950,00	5 950,00	2 172 274,00	
		90004		Utrzymanie zieleni w miastach i gminach	14 500,00	5 200,00	5 200,00	9 300,00	
			4210	Zakup materiałów i wyposażenia	10 000,00	3 700,00	3 700,00	6 300,00	zakup materiałów – korekta
			4300	Zakup usług pozostałych	4 500,00	1 500,00	1 500,00	3 000,00	zakup usług – korekta
		90095		Pozostała działalność	19 975,00	- 750,00	- 750,00	19 225,00	
			4210	Zakup materiałów i wyposażenia	5 850,00	- 750,00	- 750,00	5 100,00	zakup materiałów – korekta
926				Kultura fizyczna	181 434,00	3 700,00	3 700,00	185 134,00	

92605		Zadania w zakresie kultury fizycznej	65 193,00	3 700,00	68 893,00	
	4210	Zakup materiałów i wyposażenia	14 800,00	1 700,00	16 500,00	zakup materiałów
	4300	Zakup usług pozostałych	22 000,00	2 000,00	24 000,00	zakup usług
Razem:			11 489 942,00	200 668,00	11 690 610,00	

4203

UCHWAŁA Nr XXI/149/11
Rady Miasta Kościerzyna
z dnia 14 grudnia 2011 r.

w sprawie zmiany uchwały XIX/131/11 Rady Miasta Kościerzyna z dnia 9 listopada 2011r. w sprawie określenia wysokości stawek podatku od nieruchomości na 2012 r.

Na podstawie: art. 18. ust. 2 pkt 8, art. 40 ust. 1, art. 41 ust. 1 i art. 42 ustawy z dnia 8 marca 1990r. o samorządzie gminnym (tekst jednolity z 2001r.- Dz. U. Nr 142 poz. 1591 z późn. zm.), art. 5 ust. 1 ustawy z dnia 12 stycznia 1991r. o podatkach i opłatach lokalnych (tekst jednolity z 2010r - Dz. U. Nr 95 poz. 613 z późn. zm.) oraz obwieszczenia Ministra Finansów z dnia 19 października 2011 r. w sprawie górnych granic stawek kwotowych podatków i opłat lokalnych w 2012r. (M.P z 2011r. Nr 95 poz. 961)

Rada Miasta Kościerzyna na wniosek Burmistrza Miasta Kościerzyna uchwała, co następuje:

§ 1

Zmienia się treść § 1 ust. 1 i 2 ww. uchwały w sposób następujący:

1. Od budynków mieszkalnych lub ich części od 1 m2 powierzchni użytkowej 0,68 zł
2. Od budynków lub ich części związanych z prowadzoną działalnością gospodarczą, oraz od części budynków mieszkalnych zajętych na prowadzenie działalności gospodarczej od 1m2 powierzchni użytkowej 20,85 zł

§ 2

Uchwała wchodzi w życie po upływie 14 dni od ogłoszenia w Dzienniku Urzędowym Województwa Pomorskiego z mocą obowiązującą od 1 stycznia 2012r.

Przewodniczący
Rady Miasta Kościerzyna
Piotr Słomiński

4204

UCHWAŁA Nr XXI/150/11
Rady Miasta Kościerzyna
z dnia 14 grudnia 2011 r.

w sprawie zmiany Uchwały Nr XIX/132/11 Rady Miasta Kościerzyna z dnia 9 listopada 2011r. w sprawie określenia wysokości stawek podatku od środków transportowych na 2012 r.

Na podstawie: art. 18. ust. 2 pkt 8, art. 40 ust. 1, art. 41 ust. 1 i art. 42 ustawy z dnia 8 marca 1990r. o samorządzie gminnym (tekst jednolity z 2001r.- Dz. U. Nr 142 poz. 1591 z późn. zm.), art. 10 ustawy z dnia 12 stycznia 1991r. o podatkach i opłatach lokalnych (tekst jednolity z 2010r - Dz. U. Nr 95 poz. 613) oraz obwieszczenia Ministra Finansów z dnia 30 lipca 2010 r. w sprawie górnych granic stawek kwotowych podatków i opłat lokalnych w 2011r.(M.P z 2010r. Nr 55 poz. 755)

Rada Miasta Kościerzyna na wniosek Burmistrza Miasta Kościerzyna uchwała, co następuje:

§ 1

Zmienia się stawki podatku od środków transportowych dotyczących przyczep i naczep o trzech osiach i więcej wymienionych w § 1 ust 1 pkt 6 określonych w załączniku nr 3 do ww. uchwały zgodnie z załącznikiem nr 1

§ 2

Uchwała wchodzi w życie z dniem podjęcia z mocą obowiązującą od 1 stycznia 2011r. i podlega ogłoszeniu w Dzienniku Urzędowym Województwa Pomorskiego.

Przewodniczący
Rady Miasta Kościerzyna
Piotr Słomiński

Załącznik do Uchwały Nr XXI/150/11
Rady Miasta Kościerzyna
z dnia 14 grudnia 2011 r.

Stawki podatku dla przyczep i naczep określonych w art. 8 pkt 6 ustawy

Liczba osi i dopuszczalna masa całkowita zespołu pojazdów: naczep / przyczep + pojazd silnikowy (w tonach)		Stawka podatku (w złotych)	
nie mniej niż	mniej niż	oś jezdna (osie jezdne) z zawieszeniem pneumatycznym lub zawieszeniem uznanym za równoważne	inny system zawieszenia osi jezdnych
1	2	3	4
Trzy osie i więcej			
12	38	1.340	1.620
38		1.550	2.100

4205

UCHWAŁA Nr VIII/75/11
Rady Miejskiej w Krynicy Morskiej
z dnia 16 listopada 2011 r.

w sprawie określenia stawek w podatku od nieruchomości na 2012 rok

Na podstawie art. 18 ust. 2 pkt 8 ustawy z dnia 8 marca 1990 r. o samorządzie gminnym (D z.U. z 2001 r. Nr 142, poz. 1591; z późn.z m.) i art. 5 ustawy z dnia 12 stycznia 1991 r. o podatkach i opłatach lokalnych(1) (Dz. U. z 2006 r. Nr 121 poz. 844, z późn. Zm.) Rada Miejska uchwala, co następuje:

§ 1

Określa się stawki podatku od nieruchomości w następującej wysokości:

- 1) od gruntów:
 - a) związanych z prowadzeniem działalności gospodarczej, bez względu na sposób zakwalifikowania w ewidencji gruntów i budynków – 0,74 od 1 m 2 powierzchni
 - b) pod jeziorami, zajętych na zbiorniki wodne retencyjne lub elektrowni wodnych -3,80 od 1 ha powierzchni
 - c) pozostałych, w tym zajętych na prowadzenie odpłatnej statutowej działalności pożytku publicznego przez organizacje pożytku publicznego – 0,32 od 1 m 2 powierzchni
- 2) od budynków lub ich części:
 - a) mieszkalnych - 0,57 zł od 1 m 2 powierzchni użytkowej,
 - b) związanych z prowadzeniem działalności gospodarczej oraz od budynków mieszkalnych lub ich części zajętych na prowadzenie działalności gospodarczej – 17,89 od 1 m 2 powierzchni użytkowej,
 - c) zajętych na prowadzenie działalności gospodarczej w zakresie obrotu kwalifikowanym materiałem siewnym – 8,84 od 1 m 2 powierzchni użytkowej,
 - d) związanych z udzielaniem świadczeń zdrowotnych w rozumieniu przepisów o działalności leczniczej zajętych przez podmioty udzielające tych świadczeń – 4,01 od 1 m 2 powierzchni użytkowej,

- e) pozostałych, w tym zajętych na prowadzenie odpłatnej statutowej działalności pożytku publicznego przez organizacje pożytku publicznego – 6,58 od 1 m 2 powierzchni użytkowej
 - od budynków letniskowych (rekreacyjnych) wykorzystywanych w okresie letnim – 6,48 od 1 m 2 powierzchni użytkowej,
 - od budynków gospodarczych – 5,35 od 1 m 2 powierzchni użytkowej
 - od garaży wolno stojących - 5,96 od 1 m 2 powierzchni użytkowej
- 3) od budowli:
 - służących do odprowadzania i oczyszczania ścieków oraz odprowadzania wody - 1% ich wartości określonej na podstawie art. 4 ust. 1 pkt 3 i ust. 3 –7 ustawy o podatkach i opłatach lokalnych
 - pozostałych - 2% ich wartości określonej na podstawie art. 4 ust. 1 pkt 3 i ust. 3 – 7, ustawy o podatkach i opłatach lokalnych.

§ 2

Traci moc Uchwała Rady Miejskiej Krynica Morska z dnia 10 września 2010 r. Nr XXXVIII/382/10 w sprawie określenia stawek w podatku od nieruchomości na 2011rok.

§ 3

Wykonanie uchwały powierza się Burmistrzowi Miasta Krynica Morska.

§ 4

Uchwała wchodzi w życie po upływie 14 dni od dnia jej ogłoszenia w Dzienniku Urzędowym Województwa Pomorskiego.

Przewodnicząca Rady
Miejskiej w Krynicy Morskiej
Teresa Pawłowska

4206

UCHWAŁA Nr VIII/76/11
Rady Miejskiej w Krynicy Morskiej
z dnia 16 listopada 2011 r.

w sprawie określenia dziennych stawek opłaty targowej, sposobu poboru, inkasentów i wysokości wynagrodzenia za inkaso na 2012 rok

Działając na podstawie art. 18 ust. 2 pkt 8 ustawy z dnia 8 marca 1990 r. o samorządzie gminnym (Dz. U. z 2001 r. Nr 142, poz. 1591 z późn. zm.) oraz art. 19 pkt 1 lit.a i pkt 2 ustawy z dnia 12 stycznia 1991 r. o podatkach i opłatach lokalnych (Dz. U. z 2010 r. Nr 95 poz. 613 z późn. zm.) Rada Miejska uchwala, co następuje:

§ 1

1. Biorąc pod uwagę zapisy uchwały Rady Miejskiej Krynica Morska z dnia 10 grudnia 2001 r. Nr XXXVIII/284/01, dzielącej teren gminy na 4 strefy, w których prowadzony jest handel, ustala się dzienną stawkę opłaty targowej od osób fizycznych, osób

prawnych oraz od jednostek organizacyjnych nie mających osobowości prawnej dokonujących sprzedaży na targowiskach w następującej wysokości:

- 1) W strefie A:
 - a) od zajętej powierzchni terenu do 9 m2 - 21 zł
 - b) od zajętej powierzchni terenu powyżej 9 m2 do 16 m2 – 31 zł
 - c) od zajętej powierzchni terenu powyżej 16 m2 do 35 m2 - 41 zł
- 2) W pozostałych strefach w zależności od zajętej powierzchni terenu stawki opłaty targowej zostają podwyższone o:

- a) 10 zł w strefie B
 - b) 15 zł w strefie C
 - c) 20 zł w strefie D
- 3) We wszystkich strefach:
- a) za sprzedaż z ręki - 31 zł
 - b) od zajętej powierzchni terenu powyżej 35 m² - 308 zł
2. Stawki opłaty określone w ust. 1 obowiązują w okresie od 1 lipca do 31 sierpnia roku podatkowego, a w pozostałym okresie na terenie całej gminy obowiązują stawki w wysokości określonej dla strefy A.
3. Opłatę targową pobiera się w okresie od 1 maja do 30 września roku podatkowego.
4. Obowiązkowi opłaty targowej podlegają podmioty dokonujące sprzedaży we wszystkich miejscach na terenie Gminy Miasta Krynica Morska, uznanych za targowiska w rozumieniu art. 15 pkt 2 ustawy o podatkach i opłatach lokalnych.

§ 2

1. Zarządza się pobór opłaty targowej w drodze inkasa.
2. Wyznacza się Pana Tomasza Nowakowskiego na inkasenta opłaty targowej na terenie Gminy Miasta Krynica Morska.
3. Terminem płatności opłaty targowej jest termin zażądania opłaty przez inkasenta.
4. Pobór opłaty targowej inkasent dokonuje na druku ścisłego zarachowania-kwitariuszu opłaty targowej, którego wzór stanowi załącznik do niniejszej uchwały.

5. Kwoty z zainkasowanej gotówki przyjmujący inkasa opłaty targowej będzie wpłacał do kasy Urzędu Miasta Krynica Morska po uprzednim rozliczeniu do 15-go i 30-ego każdego miesiąca.
6. Ustala się wynagrodzenie za inkaso opłaty targowej w wysokości 13% zainkasowanej kwoty.
7. Wynagrodzenie za inkaso płatne jest za okresy miesięczne.
8. Szczegółowe zasady poboru i rozliczanie opłaty targowej oraz wypłaty wynagrodzenia za inkaso określa każdorazowo umowa zawarta pomiędzy Burmistrzem Miasta Krynica Morska a inkasentem.

§ 3

Traci moc uchwała Nr XXXIX/391/10 Rady Miejskiej w Krynicy Morskiej z dnia 03 listopada 2010 r. w sprawie określenia dziennych stawek opłaty targowej, sposobu poboru, inkasentów i wysokości wynagrodzenia za inkaso.

§ 4

Wykonanie uchwały powierza się Burmistrzowi Miasta Krynica Morska.

§ 5

Uchwała wchodzi w życie po upływie 14 dni od dnia ogłoszenia w Dzienniku Urzędowym Województwa Pomorskiego

Przewodnicząca Rady
Miejskiej w Krynicy Morskiej
Teresa Pawłowska

Załącznik
do uchwały nr VIII/76/11
Rady Miejskiej w Krynicy Morskiej
z dnia 16 listopada 2011 r.

Pan/i Seria Nr.....
Adres

Nazwa należności – OPŁATA TARGOWA

..... data pobrania	oznaczenie strefy	zajęta powierzchnia	stawka	Kwota pobranej opłaty



pieczęć

Słownie :

4207

**UCHWAŁA Nr VIII/77/11
Rady Miejskiej w Krynicy Morskiej
z dnia 16 listopada 2011 r.**

w sprawie określenia stawek podatku od środków transportowych 2012 rok

Działając na podstawie art. 18 ust. 2 pkt 8 ustawy z dnia 8 marca 1990 roku o samorządzie gminnym (Dz. U. z 2001 r. Nr 142, poz. 1591 z późn. zm.) oraz art. 8 i art. 10 ustawy z dnia 12 stycznia 1991 roku o podatkach i opłatach lokalnych (Dz. U. z 2010 r. Nr 95 poz. 613 z późn. zm.) Rada Miejska uchwala, co następuje:

§ 1

Określa się następujące stawki podatku od środków transportowych:

1. Od samochodu ciężarowego, o którym mowa w art.

8 pkt 1 ustawy o podatkach i opłatach lokalnych, o dopuszczalnej masie całkowitej:

- a) od 3,5 tony do 5,5 tony włącznie – 584 zł
- b) powyżej 5,5 tony do 9 ton włącznie – 818 zł
- c) powyżej 9 ton a poniżej 12 ton – 1286 zł,

2. Od samochodu ciężarowego, o którym mowa w art. 8 pkt 2 ustawy o podatkach i opłatach lokalnych, o dopuszczalnej masie całkowitej równej lub wyższej niż 12 ton, w zależności od liczby osi, dopuszczalnej masy całkowitej i rodzaju zawieszenia stawki podatku wynoszą:

Liczba osi i dopuszczalna masa całkowita (w tonach)		Stawka podatku (w złotych)	
Nie mniej niż	Mniej niż	Oś jezdna (osie jezdne) z zawieszeniem pneumatycznym lub zawieszeniem uznanym za równoważne	Inne systemy zawieszenia osi jezdnych
Dwie osie			
12	13	1462	1521
13	14	1521	1638
14	15	1638	1754
15		1754	1872
Trzy osie			
12	17	1521	1638
17	19	1638	1754
19	21	1754	1870
21	23	1870	1989
23	25	1989	2105
25		2105	2221
Cztery osie i więcej			
12	25	1638	1754
25	27	1754	1870
27	29	1870	1989
29	31	1989	2628
31		2628	2781

3. Od ciągnika siodłowego lub balastowego, o których mowa w art. 8 pkt 3 ustawy o podatkach i opłatach lokalnych, przystosowanego do używania łącznie z naczepą lub przyczepą o dopuszczalnej masie całkowitej zespołu pojazdów od 3,5 tony i poniżej 12 ton stawka podatku wynosi - 934 zł.

4. Od ciągnika siodłowego lub balastowego, o których

mowa w art. 8 pkt 4 ustawy o podatkach i opłatach lokalnych, przystosowanego do używania łącznie z naczepą lub przyczepą o dopuszczalnej masie całkowitej zespołu pojazdów równej lub wyższej niż 12 ton w zależności od liczby osi, dopuszczalnej masy całkowitej i rodzaju zawieszenia stawki podatku wynoszą:

Liczba osi i dopuszczalna masa całkowita zespołu pojazdów: ciągnik siodłowy + naczepa, ciągnik balastowy + przyczepa (w tonach)		Stawki podatku (w złotych)	
		Osł jezdna (osie jezdne) z zawieszeniem pneumatycznym lub zawieszeniem uznanym za równoważne	Inne systemy zawieszenia osi jezdnych
Nie mniej niż	Mniej niż		
Dwie osie			
12	18	992	1051
18	25	1051	1169
25	31	1169	1284
31		1474	2023
Trzy osie			
12	40	1393	1929
40		1929	2660

5. Od przyczepy i naczepy, o których mowa w art. 8 pkt 5 ustawy o podatkach i opłatach lokalnych, które łącznie z pojazdem silnikowym posiadają dopuszczalną masę całkowitą od 7ton i poniżej 12 ton, z wyjątkiem związanych wyłącznie z działalnością rolniczą prowadzoną przez podatnika podatku rolnego stawka podatku wynosi – 339 zł.

6. Od przyczepy i naczepy, o których mowa w art. 8 pkt 6 ustawy o podatkach i opłatach lokalnych, które łącznie z pojazdem silnikowym posiadają dopuszczalną masę całkowitą równą lub wyższą niż 12 ton, z wyjątkiem związanych wyłącznie z działalnością rolniczą prowadzoną przez podatnika podatku rolnego, w zależności od liczby osi, dopuszczalnej masy całkowitej pojazdu i rodzaju zawieszenia stawki podatku wynoszą:

Liczba osi i dopuszczalna masa całkowita zespołu pojazdów: naczepa /przyczepa/ + pojazd silnikowy (w tonach)		Stawki podatku (w złotych)	
Nie mniej niż	Mniej niż	Osł jezdna (osie jezdne) z zawieszeniem pneumatycznym lub zawieszeniem uznanym za równoważne	Inne systemy zawieszenia osi jezdnych
Jedna osł			
12	18	349	467
18	25	467	583
25		583	700
Dwie osie			
12	28	467	584
28	33	640	887
33	38	887	1348
38		1344	1787
Trzy osie			
12	38	757	1059
38		1059	1450

7. Od autobusu w zależności od liczby miejsc do siedzenia
a) mniej niż 30 miejsc – 1098 zł
b) równej lub wyższej niż 30 miejsc- 1461 zł

§ 2

Stawki podatku od środków transportowych wyprodukowanych w 2000 roku i nowszych, od środków transportowych posiadających katalizatory lub inne tego typu urządzenia określa się w wysokości:

- 1) dla środków transportowych, o których mowa w § 1 pkt 1 uchwały:
 - a) 525 zł
 - b) 701 zł
 - c) 1170 zł
- 2) dla środków transportowych, o których mowa w § 1 pkt 3 uchwały - 818 zł
- 3) dla środków transportowych, o których mowa w § 1 pkt 5 uchwały - 291 zł
- 4) dla środków transportowych, o których mowa w § 1

pkt 7 uchwały:

- a) 1052 zł
- b) 1344 zł

§ 3

Traci moc uchwała Rady Miasta Krynica Morska z dnia 10 września 2010 r. Nr XXX VIII/385/10r. w sprawie określenia stawek podatku od środków transportowych na 2011 r.

§ 4

Wykonanie uchwały powierza się Burmistrzowi Miasta Krynica Morska.

§ 5

Uchwała wchodzi w życie po upływie 14 dni od dnia jej ogłoszenia w Dzienniku Urzędowym Województwa Pomorskiego.

Przewodnicząca Rady
Miejskiej w Krynicy Morskiej
Teresa Pawłowska

4208

UCHWAŁA Nr VIII/78/11
Rady Miejskiej w Krynicy Morskiej
z dnia 16 listopada 2011 r.

w sprawie wprowadzenia opłaty od posiadania psów, sposobu poboru, terminu płatności na 2012 rok

Działając na podstawie art. 18 ust. 2 pkt 8 ustawy z dnia 8 marca 1990 r. o samorządzie gminnym (Dz. U. z 2001 r. Nr 142, poz. 1591 z późn. zm.) oraz art. 18a i art. 19 pkt 1, lit f i pkt 3 ustawy z dnia 12 stycznia 1991 roku o podatkach i opłatach lokalnych (Dz. U. z 2010 r. Nr 96, poz. 613 z późn. zm.) Rada Miejska uchwała, co następuje:

§ 1

Wprowadza na terenie Gminy Miasta Krynica Morska opłatę od posiadania psów.

§ 2

Ustala się roczną stawkę opłaty od posiadania psów:

- 1) od każdego posiadanego psa w wysokości – 46 zł
- 2) dla osób poniżej 65 lat prowadzących samodzielnie gospodarstwo domowe, których jedynym źródłem utrzymania jest emerytura lub renta od jednego psa w wysokości – 23 zł

§ 3

- 1. Opłata od posiadania psów płatna jest bez wezwania w terminie do 30 czerwca roku podatkowego lub w terminie 14 dni od daty nabycia psa.

- 2. W przypadku nabycia psa po 30 czerwca, opłata płatna jest w połowie jej wysokości.
- 3. Opłata od posiadania psów płatna jest w kasie Urzędu Miasta Krynica Morska lub na konto Urzędu Miasta BS Stegna Nr 55830800010006168120000010.

§ 4

Traci moc Uchwała Nr XXXVIII/384/10 Rady Miejskiej w Krynicy Morskiej z dnia 10 września 2010 roku w sprawie wprowadzenia opłaty od posiadania psów, sposobu poboru, terminu płatności.

§ 5

Wykonanie uchwały powierza się Burmistrzowi Miasta Krynica Morska.

§ 6

Uchwała wchodzi w życie po upływie 14 dni od dnia jej ogłoszenia w Dzienniku Urzędowym Województwa Pomorskiego.

Przewodnicząca Rady
Miejskiej w Krynicy Morskiej
Teresa Pawłowska

4209

UCHWAŁA Nr VIII/79/11
Rady Miejskiej w Krynicy Morskiej
z dnia 16 listopada 2011 r.

w sprawie określenia dziennych stawek opłaty miejscowej, sposobu poboru, terminu płatności, inkasentów oraz wprowadzenia zwolnień od opłaty na 2012 rok

Działając na podstawie art. 18 ust. 2 pkt 8 ustawy z dnia 8 marca 1990 r. o samorządzie gminnym (Dz. U. z 2001 r. Nr 142, poz. 1591 z późn. zm.) oraz art. 19 pkt 1 lit. b, pkt 2 i pkt 3 ustawy z dnia 12 stycznia 1991 r. o podatkach i opłatach lokalnych (Dz. U. z 2010 r. Nr 95 poz. 613 z późn.). Rada Miejska uchwała, co następuje:

§ 1

- 1. Ustala się dzienną stawkę opłaty miejscowej pobieranej od osób fizycznych przebywających okresowo na terenie administracyjnym Gminy Miasta Krynica Morska dłużej niż dobę w celach

turystycznych, wypoczynkowych lub szkoleniowych w wysokości -1,70 zł.

- 2. Opłatę miejscową określoną w ust. 1 pobiera się w okresie od 1 maja do 30 września roku podatkowego

§ 2

- 1. Ustalona w § 1 opłatę miejscową pobieraną od dzieci, młodzieży uczącej się oraz emerytów i rencistów obniża się o 50%.
- 2. Zwalnia się z opłaty miejscowej dzieci do lat 3.

§ 3

1. Zarządza się pobór opłaty miejscowej w drodze inkasa.
2. Inkasentami są właściciele, posiadacze, użytkownicy, kierownicy (lub upoważnione przez nie osoby), domów wczasowych, hoteli, pensjonatów, pokoi gościnnych, kempingów strzeżonych, pól biwakowych, namiotowych lub innych podobnych zakładów, w których przebywają wymienione w § 1 osoby.
3. Z inkasentami wymienionymi powyżej Burmistrz Miasta Krynica Morska zawrze stosowną umowę cywilno - prawną, w której określi szczegółowe zasady poboru i rozliczania opłaty miejscowej oraz wypłaty wynagrodzenia za inkaso.
4. Poboru opłaty miejscowej osoby wymienione w ust. 2 dokonują na drukach ścisłego zarachowania – kwitariuszu wpłat opłaty miejscowej, którego wzór stanowi załącznik do niniejszej uchwały.
5. Kwitariusz pobiera się w Urzędzie Miasta Krynica Morska.
6. Za pobór opłaty miejscowej inkasentowi przysługuje wynagrodzenie w wysokości 10% zainkasowanej opłaty.
7. Rozliczenie zainkasowanych kwot na podstawie kwitariusza wpłat opłaty miejscowej następuje w terminie do 15 dnia miesiąca następującego po miesiącu, którego rozliczenie dotyczy w kasie Urzędu Miasta Krynica Morska.

§ 4

Osoby przebywające w celach wypoczynkowych, szkoleniowych lub turystycznych na terenie administracyjnym Gminy Miasta Krynica Morska poza zakładami określonymi w § 3 ust. 2 przez okres dłuższy niż dobę wpłacają opłatę miejscową w kasie Urzędu Miasta Krynica Morska przy dokonaniu czynności związanych z zameldowaniem.

§ 5

Organ podatkowy ma prawo przeprowadzić kontrolę celem sprawdzenia prawidłowości poboru opłaty miejscowej.

§ 6

Wykonanie Uchwały powierza się Burmistrzowi Miasta Krynica Morska.

§ 7


Traci moc uchwała Nr XXXVIII/383/10 Rady Miejskiej w Krynicy Morskiej z dnia 10 września 2010 roku w sprawie określenia dziennych stawek opłaty miejscowej, sposobu poboru, terminu płatności, inkasentów oraz wprowadzenia zwolnień od opłaty.

§ 8

Uchwała wchodzi w życie po upływie 14 dni od dnia ogłoszenia w Dzienniku Urzędowym Województwa Pomorskiego.

Przewodnicząca Rady
Miejskiej w Krynicy Morskiej
Teresa Pawłowska

Załącznik
do uchwały nr VIII/79/11
Rady Miejskiej w Krynicy Morskiej
z dnia 16 listopada 2011 r.

Pan/i						Seria		Nr	
Adres									
Nazwa należności – OPLATA MIEJSCOWA za pobyt od						do			
..... data wpłaty	pozycja książki meldunkowej	liczba osób	liczba dni	stawka dzienna	kwota opłaty				
Słownie zł. :						Pieczęć			
					 podpis			

4210

UCHWAŁA Nr 85/XI/2011
Rady Miejskiej w Nowym Dworze Gdańskim
z dnia 24 listopada 2011 r.

w sprawie ustalenia ekwiwalentu pieniężnego dla członka ochotniczej straży pożarnej za uczestnictwo w działaniu ratowniczym lub szkoleniu pożarniczym

Na podstawie art. 18 ust. 2 pkt 15, art. 40 ust. 1 ustawy z dnia 8 marca 1990 roku o samorządzie gminnym (t.j.z 2001 roku Dz. U.Nr 142, poz. 1591 z późn.zm.) oraz art. 28 ust. 1 i 2 ustawy z dnia 24 sierpnia 1991 roku o ochronie przeciwpożarowej (t.j.z 2009 roku Dz. U.Nr 178,poz. 1380 z późn.zm.) uchwała się, co następuje:

§ 1

Członek ochotniczej straży pożarnej, który uczestniczył w działaniu ratowniczym, szkoleniu pożarniczym organizowanym przez Państwową Straż Pożarną lub gminę otrzymuje ekwiwalent pieniężny.

§ 2

Wysokość ekwiwalentu, o którym mowa w § ustala się:

- 1) w wysokości 15 złotych za każdą godzinę udziału w działaniu ratowniczym,
- 2) w wysokości 7 złotych za każdą godzinę udziału w szkoleniu pożarniczym.

§ 3

Wykonanie uchwały powierza się Burmistrzowi Nowego Dworu Gdańskiego.

§ 4

Uchyla się Uchwałę Nr 205/XXIV/2008 Rady Miejskiej w Nowym Dworze Gdańskim z dnia 27 listopada 2008 roku w sprawie ustalenia ekwiwalentu pieniężnego dla członka ochotniczej straży pożarnej za uczestnictwo w działaniu ratowniczym lub szkoleniu pożarniczym.

§ 5

Uchwała wchodzi w życie w terminie 14 dni po opublikowaniu w Dzienniku Urzędowym Województwa Pomorskiego.

Przewodniczący
Rady Miejskiej
Czesław Łukaszewicz

4211

UCHWAŁA Nr XV/140/2011
Rady Miejskiej w Żukowie
z dnia 25 listopada 2011 r.

w sprawie nadania nazwy ulicy we wsi Przyjaźń.

Na podstawie art. 18 ust. 2 pkt 13 ustawy z dnia 8 marca 1990r. o samorządzie gminnym (j. t. Dz. U. z 2001r Nr 142, poz. 1591. z późn. zm.) - Rada Miejska w Żukowie uchwała, co następuje:

§ 1

1. Nadaje się drodze położonej we wsi Przyjaźń oznaczonej geodezyjnie nr 143/39, nr 143/36, nr 143/35, nr 143/10, nr 517, nr 514, nr 518 i nr 143/28 – nazwę ulica Chabrowa.

2. Mapka z oznaczoną ulicą stanowi załącznik do uchwały.

§ 2

Uchwała wchodzi w życie po upływie 14 dni od jej ogłoszenia w Dzienniku Urzędowym Województwa Pomorskiego.

Przewodniczący Rady
Miejskiej w Żukowie
Adam Okrój

Województwo: **pomorskie**
Powiat: **kartuski**
Jednostka ewidencyjna: **Żukowo - G**
Obręb ewidencyjny: **Przyjaźń 220508_5.0015**
Działka: **517**

Załącznik nr. 1
do uchwały Rady Miejskiej
w Żukowie z dnia

WYRYS Z MAPY EWIDENCYJNEJ

Tylko do użytku służbowego

Raport z systemu WebEWID 2011-11-03 wg stanu bazy z 2011-11-02; Użytkownik: Gabriela Gleinert;

skala = 1 : 2000*



* - wydruk odpowiada skali pod warunkiem ustawienia poprawnej konfiguracji drukarki.

Rozdzielczość obrazu: 216dpi (0.12mm/px)

4212

UCHWAŁA Nr X/117/2011
Rady Miasta Pruszcz Gdański
z dnia 26 października 2011 r.

w sprawie zmiany budżetu miasta Pruszcz Gdański na rok 2011.

Na podstawie art. 18 ust. 2 pkt 4 ustawy z dnia 8 marca 1990 r. o samorządzie gminnym (tekst jedn. Dz. U. z 2001 r. Nr 142, poz. 1591; z 2002 r. Nr 23, poz. 220, Nr 62, poz. 558, Nr 113, poz. 984, Nr 153, poz. 1271, Nr 214, poz. 1806; z 2003 r. Nr 80, poz. 717, Nr 162, poz. 1568; z 2004 r. Nr 102, poz. 1055, Nr 116, poz. 1203; z 2005 r., Nr 172, poz. 1441, Nr 175, poz. 1457; z 2006 r. Nr 17, poz. 128, Nr 181, poz. 1337; z 2007 r. Nr 48, poz. 327, Nr 138 poz. 974, Nr 173, poz. 1218; z 2008 r. Nr 180, poz. 1111, Nr 223, poz. 1458; z 2009 r. Nr 52, poz. 420, Nr 157, poz. 1241; z 2010 r. Nr 28, poz. 142, poz. 146, Nr 40, poz. 230, Nr 106, poz. 675; z 2011 r. Nr 21, poz. 113, Nr 117, poz. 679, Nr 134, poz. 777) oraz art. 235, art. 236 ustawy z dnia 27 sierpnia 2009 r. o finansach publicznych (Dz. U. Nr 157, poz. 1240; z 2010 r. Nr 28, poz. 146, Nr 96 poz. 620, Nr 123 poz. 835, Nr 152 poz. 1020, Nr 238, poz. 1578, Nr 257, poz. 1726) Rada Miasta uchwala, co następuje:

§ 1

W budżecie miasta Pruszcz Gdański na rok 2011 uchwalonym uchwałą Nr IV/23/2010 Rady Miasta Pruszcz Gdański z dnia 22 grudnia 2010 r. w sprawie uchwalenia budżetu miasta Pruszcz Gdański na rok 2011:

- 1) zwiększa się dochody budżetu miasta o kwotę 1.474.722 zł, w tym dochody bieżące zmniejsza się o kwotę 150.984 zł, dochody majątkowe zwiększa się o kwotę 1.625.706 zł, zgodnie z załącznikiem Nr 1¹⁾ do uchwały,
- 2) zwiększa się wydatki budżetu miasta o kwotę 1.474.722 zł, w tym wydatki bieżące zmniejsza się o kwotę 136.690 zł, wydatki majątkowe zwiększa się o kwotę 1.611.412 zł, zgodnie z załącznikiem Nr 2²⁾ do uchwały.

§ 2

Budżet miasta, po wprowadzeniu zmian wymienionych w § 1 wynosi:

- 1) dochody budżetu – 112.164.547 zł, w tym:
 - dochody bieżące – 75.223.337 zł,
 - dochody bieżące – 75.223.337 zł,
- 2) wydatki budżetu – 138.041.275 zł, w tym:
 - wydatki bieżące – 69.325.066 zł,

- wydatki majątkowe – 68.716.209 zł;

§ 3

Dokonyje się zmian w wykazie zadań finansowanych w ramach wydatków majątkowych, zgodnie z załącznikiem Nr 3³⁾ do uchwały.

§ 4

Dokonyje się zmian w zakresie dotacji celowych i podmiotowych zgodnie z załącznikiem Nr 4⁴⁾ do uchwały.

§ 5

Dokonyje się zmian w wydatkach związanych z realizacją zadań wynikających z zawartych porozumień między jednostkami samorządu terytorialnego, zgodnie z załącznikiem Nr 5⁵⁾ do uchwały.

§ 6

Dokonyje się zmian w wydatkach na projekty realizowane ze środków pochodzących z budżetu Unii Europejskiej na rok 2011, zgodnie z załącznikiem Nr 6⁶⁾ do uchwały.

§ 7

Dokonyje się zmian w planie przychodów i kosztów samorządowych zakładów budżetowych oraz dochodów rachunku dochodów jednostek budżetowych i wydatków nimi finansowanych na rok 2011 zgodnie z załącznikiem Nr 7⁷⁾ do uchwały.

§ 8

Uchwała wchodzi w życie z dniem podjęcia i podlega ogłoszeniu w Dzienniku Urzędowym Województwa Pomorskiego.

Przewodniczący
Rady Miasta
Stefan Skonieczny

- 1) Tabel i załączników nie publikuje się
- 2) Tabel i załączników nie publikuje się
- 3) Tabel i załączników nie publikuje się
- 4) Tabel i załączników nie publikuje się
- 5) Tabel i załączników nie publikuje się
- 6) Tabel i załączników nie publikuje się
- 7) Tabel i załączników nie publikuje się

4213

UCHWAŁA Nr X/74/11
Rady Gminy Borzytuchom
z dnia 16 listopada 2011 r.

w sprawie określenia wzorów formularzy na podatek od nieruchomości, rolny, leśny.

Na podstawie art. 6 ust. 13 ustawy z dnia 12 stycznia 1991r. o podatkach i opłatach lokalnych (Dz.U z 2010r. Nr 95,poz. 613 ze zm.), art. 6a ust. 11 ustawy z dnia 15 listopada 1984 roku o podatku rolnym (Dz.U z 2006r. Nr 136, poz. 969 ze zm.), art. 6 pkt 9 ustawy z dnia 10 października 2002r. o podatku leśnym (Dz. U.Nr 200,poz. 1682 ze zm.) uchwala się, co następuje:

§ 1

- 1) ustala się wzór informacji w sprawie podatku od nieruchomości (IN-1) dla osób fizycznych – stanowiący załącznik Nr 1 do niniejszej uchwały,
- 2) ustala się wzór deklaracji na podatek od nieruchomości (DN-1) dla osób prawnych – stanowiący załącznik Nr 2 do niniejszej uchwały,

- 3) ustala się wzór informacji w sprawie podatku rolnego (IR-1) dla osób fizycznych –stanowiący załącznik Nr 3 do niniejszej uchwały,
- 4) ustala się wzór deklaracji na podatek rolny (DR-1) dla osób prawnych – stanowiący załącznik Nr 4 do niniejszej uchwały,
- 5) ustala się wzór informacji w sprawie podatku leśnego (IL-1) dla osób fizycznych – stanowiący załącznik Nr 5 do niniejszej uchwały,
- 6) ustala się wzór deklaracji na podatek leśny (DL-1) dla osób prawnych –stanowiący załącznik Nr 6 do niniejszej uchwały.

§ 2

Wykonanie uchwały powierza się Wójtowi Gminy Bo-

rzytuchom

§ 3

Traci moc uchwałą Rady Gminy Nr II/13/02 z dnia 09.12.2002r.w sprawie określenia wzorów formularzy na podatek od nieruchomości, rolny, leśny.

§ 4

Uchwała wchodzi w życie po upływie 14 dni od daty jej ogłoszenia w Dzienniku Urzędowym Województwa Pomorskiego z mocą obowiązującą od 1 stycznia 2012r. oraz podlega ogłoszeniu na tablicy ogłoszeń w Urzędzie Gminy.

Przewodniczący Rady
Beata Kudlik

Położenie nieruchomości (adres):

Załącznik Nr 1 do uchwały Nr X/74/11
Rady Gminy Borzytuchom
z dnia 16.11.2011r.

IN-1 INFORMACJA W SPRAWIE PODATKU OD NIERUCHOMOŚCI		Nr obiektu:		
ROK.....				
Podstawa prawna:	Ustawa z dnia 12 stycznia 1991 r. o podatkach i opłatach lokalnych (Dz. U z 2010 r. Nr 95, poz. 613 ze zm.), zwana dalej „ustawą”			
Składający:	Formularz przeznaczony dla osób fizycznych będących właścicielami nieruchomości lub obiektów budowlanych, posiadaczami samoistnymi nieruchomości lub obiektów budowlanych, użytkownikami wieczystymi gruntów, posiadaczami nieruchomości lub ich części albo obiektów budowlanych lub ich części, stanowiących własność Skarbu Państwa lub jednostki samorządu terytorialnego.			
Termin składania:	W terminie 14 dni od zaistnienia okoliczności mających wpływ na powstanie (wygaśnięcie) obowiązku podatkowego lub wysokość opodatkowania.			
Miejsce składania	Organ podatkowy właściwy ze względu na miejsce położenia nieruchomości			
A. OBOWIĄZEK ZŁOŻENIA INFORMACJI				
Podatnik ma obowiązek złożenia wraz z korektą informacji pisemnego uzasadnienia przyczyny korekty – art. 81 ustawy Ordynacja podatkowa.				
1. Okoliczności powodujące obowiązek złożenia informacji (należy zaznaczyć właściwy kwadrat)				
<input type="checkbox"/> 1. Złożenie informacji		<input type="checkbox"/> 2. Korekta informacji		
data nabycia nieruchomości / data zmiany* ____ - ____ - ____r. * niewłaściwe przekreślić				
MIEJSCE SKŁADANIA INFORMACJI				
Nazwa i adres siedziby organu podatkowego WÓJT GMINY BORZYTUCHOM UL. ZWYCIĘSTWA 56				
B. DANE PODATNIKA / PODATNIKÓW				
B. I.1 DANE IDENTYFIKACYJNE				
2. Nazwisko				
3. Pierwsze imię		4. Drugie imię		
5. Identyfikator NIP		6. Numer PESEL		
7. Identyfikator Regon		8. Klasa PKD/EKD		
Pola 9, 10,11 należy wypełnić w przypadku, gdy numer PESEL nie został nadany				
9. Data urodzenia		10. Imię ojca	11. Imię matki	
B.I.2 ADRES ZAMIESZKANIA				
12. Kraj	13. Województwo		14. Powiat	
15. Gmina	16. Ulica		17. Nr domu	18. Nr lokalu
19. Miejscowość		20. Kod pocztowy	21. Poczta	
22. Telefon	23. Fax	24. Adres e-mail		
B.II.1 DANE IDENTYFIKACYJNE				
25. Nazwisko				
26. Pierwsze imię		27. Drugie imię		
28. Identyfikator NIP		29. Numer PESEL		
30. Identyfikator REGON		31. Klasa PKD/EKD		
Pola 32,33,34 należy wypełnić w przypadku, gdy numer PESEL nie został nadany				
32. Data urodzenia		33. Imię ojca	34. Imię matki	
B.II.2 ADRES ZAMIESZKANIA				
35. Kraj	36. Województwo		37. Powiat	
38. Gmina	39. Ulica		40. Nr domu	41. Nr lokalu
42. Miejscowość		43. Kod pocztowy	44. Poczta	

	45. Telefon	46. Fax	47. Adres e-mail	
C.	DANE DOTYCZĄCE PRZEDMIOTÓW OPODATKOWANIA			
	POŁOŻENIE NIERUCHOMOŚCI (ADRES)	48.		
	Forma władania (należy zaznaczyć właściwe)	49. <input type="checkbox"/> –WŁASNOŚĆ <input type="checkbox"/> –WSPÓŁWLASNOŚĆ <input type="checkbox"/> –UŻYTKOWANIE WIECZYSTE <input type="checkbox"/> –WSPÓLUŻYTKOWANIE WIECZYSTE	<input type="checkbox"/> –POSIADANIE ZALEŻNE <input type="checkbox"/> –WSPÓLPOSIADANIE ZALEŻNE <input type="checkbox"/> –POSIADANIE SAMOISTNE <input type="checkbox"/> –WSPÓLPOSIADANIE SAMOISTNE	
	Nr księgi wieczystej dla gruntu	50.		
	Nr księgi wieczystej dla budynku/lokalu (należy uzupełnić, jeżeli takie księgi zostały wyodrębnione)	51.		
	Identyfikator działki,	52. Działka _____ . _____ . _____ obręb . arkusz mapy . nr działki	53. Budynek _____ . _____ . _____ nr działki . nr budynku	54. Lokal _____ . _____ . _____ nr działki . nr budynku. nr lokalu
	ŁĄCZNA POWIERZCHNIA GRUNTU (w m ²)	55.		
	DANE DOTYCZĄCE PRZEDMIOTÓW OPODATKOWANIA NIEPODLEGAJĄCYCH ZWOLNIENIU			
	D.1 POWIERZCHNIA GRUNTÓW			
		Podstawa opodatkowania w m ² (ha)	U W A G I	
1. Związanych z prowadzeniem działalności gospodarczej, bez względu na sposób zakwalifikowania w ewidencji gruntów i budynków	56.	57.		
2. Pod jeziorami, zajętych na zbiorniki wodne retencyjne lub elektrowni wodnych (należy podać w ha, z dokładnością do czterech miejsc po przecinku)	58.	59.		
3. Pozostałych, w tym zajętych na prowadzenie odpłatnej statutowej działalności pożytku publicznego przez organizacje pożytku publicznego	60.	61.		
4.	62.	63.		
D.2	POWIERZCHNIA UŻYTKOWA BUDYNKÓW LUB ICH CZĘŚCI			
		Podstawa opodatkowania w m ²		
		W wysokości powyżej 2,20 m	W wysokości od 1,40 m do 2,20 m (zaliczyć 50% powierzchni)	Podstawa opodatkowania w m ² ogółem
	1. Mieszkalnych	64.	65.	66.
	2. Związanych z prowadzeniem działalności gospodarczej oraz budynków mieszkalnych lub ich części zajętych na prowadzenie działalności gospodarczej	67.	68.	69.
	3. Zajętych na prowadzenie działalności gospodarczej w zakresie obrotu kwalifikowanym materiałem siewnym	70.	71.	72.
	4. Związanych z udzielaniem świadczeń zdrowotnych w rozumieniu przepisów o działalności leczniczej, zajętych przez podmioty udzielające tych świadczeń	73.	74.	75.
5. Pozostałych, w tym zajętych na prowadzenie odpłatnej statutowej działalności pożytku publicznego przez organizacje pożytku publicznego	76.	77.	78.	
D.3	WARTOŚĆ BUDOWLI			
		Podstawa opodatkowania w zł z dokładnością do 1 zł		

1. Budowle		79.	80..Podstawa opodatkowania w zł z dokładnością do 1 zł	
E. INFORMACJA O ZAŁĄCZNIKACH (do niniejszej informacji dołączono)*				
81. LICZBA ZAŁĄCZNIKÓW				
F. ADRES DO KORESPONDENCJI				
82. Kraj		83. Województwo		84. Powiat
85. Gmina		86. Ulica		87. Nr domu
				88. Nr lokalu
89. Miejscowość		90. Kod pocztowy		91. Poczta
92. Telefon		93. Fax		94. Adres e-mail
G. NUMER RACHUNKU BANKOWEGO (pole nieobowiązkowe)				
95. Nazwa banku				
96. Numer rachunku bankowego				
H. OŚWIADCZENIE I PODPIS PODATNIKA / OSOBY REPREZENTUJĄCEJ PODATNIKA**				
Oświadczam, że są mi znane przepisy Kodeksu karnego skarbowego o odpowiedzialności za podanie danych niezgodnych z rzeczywistością				
97. Imię		98. Nazwisko		
99. Data wypełnienia		100. Podpis (pieczęć) podatnika / osoby reprezentującej podatnika		
I. ADNOTACJE ORGANU PODATKOWEGO				
101. Uwagi organu podatkowego				
103. Data		104. Podpis przyjmującego formularz		

Objaśnienia:

- W przypadku wystąpienia większej liczby podatników należy wypełnić i dołączyć do formularza Załącznik do informacji o nieruchomościach i obiektach budowlanych dotyczący współwłaścicieli .
- W przypadku posiadania jednej nieruchomości składającej się z kilku działek należy wypełnić załącznik do informacji o nieruchomościach i obiektach budowlanych

**osobą reprezentującą podatnika jest osoba posiadająca pisemne pełnomocnictwo do podpisywania deklaracji podatkowych wraz z opłatą skarbową

Załącznik Nr 2 do uchwały Nr X/74/11
Rady Gminy Borzytuchom
z dnia 16.11.2011r.

NIP			
DN- 1 DEKLARACJA NA PODATEK OD NIERUCHOMOŚCI ROK.....			
Podstawa prawna:	Ustawa z dnia 12 stycznia 1991 r. o podatkach i opłatach lokalnych (Dz. U. z 2010 r. Nr 95, poz. 613 ze zm.), zwana dalej „ustawą”		
Składający:	Formularz przeznaczony dla osób prawnych, jednostek organizacyjnych oraz spółek nieposiadających osobowości prawnej będących właścicielami nieruchomości lub obiektów budowlanych, posiadaczami samoistnymi nieruchomości lub obiektów budowlanych, użytkownikami wieczystymi gruntów, posiadaczami nieruchomości lub ich części albo obiektów budowlanych lub ich części, stanowiących własność Skarbu Państwa lub jednostki samorządu terytorialnego oraz dla osób fizycznych będących współwłaścicielami lub współposiadaczami z osobami prawnymi, bądź z innymi jednostkami organizacyjnymi nieposiadającymi osobowości prawnej lub ze spółkami nieposiadającymi osobowości prawnej, z wyjątkiem osób fizycznych tworzących wspólnotę mieszkaniową		
Termin składania:	Do 15 stycznia każdego roku podatkowego lub w terminie 14 dni od zaistnienia okoliczności mających wpływ na powstanie (wygaśnięcie) obowiązku podatkowego lub wysokość opodatkowania.		
Miejsce składania	Organ podatkowy właściwy ze względu na miejsce położenia przedmiotów opodatkowania		
Status składającego deklarację (zaznaczyć właściwy kwadrat) :			
<input type="checkbox"/> osoba fizyczna, <input type="checkbox"/> osoba prawna, <input type="checkbox"/> jednostka organizacyjna, w tym spółka nieposiadająca osobowości prawnej.			
A. OBOWIĄZEK ZŁOŻENIA DEKLARACJI			
Podatnik ma obowiązek złożenia wraz z korektą deklaracji pisemnego uzasadnienia przyczyny korekty - art. 81 ustawy Ordynacja podatkowa			
1. Okoliczności powodujące obowiązek złożenia deklaracji (zaznaczyć właściwy kwadrat):			
<input type="checkbox"/> 1. Złożenie deklaracji		<input type="checkbox"/> 2. Korekta deklaracji	
Stan obowiązywania na dzień ____ - ____ - ____ r.			
MIEJSCE SKŁADANIA DEKLARACJI			
Nazwa i adres siedziby organu podatkowego WÓJT GMINY BORZYTUCHOM UL.ZWYCIĘSTWA 56			
B. DANE PODATNIKA: * - DOTYCZY OSOBY PRAWNEJ, ** - DOTYCZY OSOBY FIZYCZNEJ			
B.1 DANE IDENTYFIKACYJNE			
2. Nazwa pełna * / Nazwisko **			
3. Nazwa skrócona * / Pierwsze imię, drugie imię **			
4. Identyfikator REGON *		5. Numer PESEL **	
Pola 6, 7, 8 wypełnia osoba w przypadku, gdy numer PESEL nie został nadany			
6. Data urodzenia		7. Imię ojca	8. Imię matki
B.2 ORGAN REJESTROWY *			
9. Nazwa organu rejestrowego			
10. Dane osoby reprezentującej firmę			
11. Nazwa, numer rejestru i data rejestracji		12. Klasa PKD lub EKD	
B.3 ADRES SIEDZIBY * / ADRES ZAMIESZKANIA **			
13. Kraj	14. Województwo	15. Powiat	
16. Gmina	17. Ulica	18. Nr domu	19. Nr lokalu
20. Miejscowość	21. Kod pocztowy	22. Poczta	
23. Telefon	24. Fax	25. Adres e-mail	
B.4 NUMER RACHUNKU BANKOWEGO (pole nieobowiązkowe)			
26. Nazwa banku			
27. Numer rachunku bankowego			

C. DANE DOTYCZĄCE PRZEDMIOTÓW OPODATKOWANIA – W PRZYPADKU WIĘKSZEJ LICZBY NIERUCHOMOŚCI NALEŻY WYPEŁNIĆ ZAŁĄCZNIK DO DEKLARACJI				
Położenie nieruchomości (adres)	28.			
Forma władania (zaznaczyć właściwy kwadrat)	29. <input type="checkbox"/> WŁASNOŚĆ <input type="checkbox"/> POSIADANIE SAMOISTNE <input type="checkbox"/> WSPÓŁWŁASNOŚĆ <input type="checkbox"/> WSPÓŁPOSIADANIE SAMOISTNE <input type="checkbox"/> WIECZYSTE UŻYTKOWANIE <input type="checkbox"/> POSIADANIE ZALEŻNE <input type="checkbox"/> WSPÓŁUŻYTKOWANIE <input type="checkbox"/> WSPÓŁPOSIADANIE ZALEŻNE (np. dzierżawca, najemca)			
Nr księgi wieczystej	30.			
Identyfikatory działek, budynków, lokali	31. Działka obręb, arkusz mapy, nr działki	32. budynek nr działki, nr budynku	33. Lokal nr działki, nr budynku, nr lokalu	
D. DANE DOTYCZĄCE PRZEDMIOTÓW OPODATKOWANIA NIEPODLEGAJĄCYCH ZWOLNIENIU				
D.1 POWIERZCHNIA GRUNTÓW				
	Podstawa opodatkowania w m ² (ha)	Stawka podatku zł, gr	Kwota podatku zł, gr	
1. Związanych z prowadzeniem działalności gospodarczej, bez względu na sposób zakwalifikowania w ewidencji gruntów i budynków (m ²)	34.		35.	
2. Pod jeziorami, zajętych na zbiorniki wodne retencyjne lub elektrowni wodnych (należy podać w hektarach z dokładnością do czterech miejsc po przecinku)	36.		37.	
3. Pozostałych, w tym zajętych na prowadzenie odpłatnej statutowej działalności pożytku publicznego przez organizacje pożytku publicznego (m ²)	38.		39.	
4.	40.		41.	
D.2 POWIERZCHNIA UŻYTKOWA BUDYNKÓW LUB ICH CZĘŚCI				
	Podstawa opodatkowania w m ²		Stawka podatku zł, gr	Kwota podatku zł, gr
	w wysokości powyżej 2,20 m	w wysokości od 1,40 m do 2,20 m (zaliczyć 50% powierzchni)		
1. Mieszkalnych	42.	43.		44.
2. Związanych z prowadzeniem działalności gospodarczej oraz budynki mieszkalnych lub ich części zajętych na prowadzenie działalności gospodarczej	45.	44.		45.
3. Zajętych na prowadzenie działalności gospodarczej w zakresie obrotu kwalifikowanym materiałem siewnym	46.	47.		48.
4. Związanych z udzielaniem świadczeń zdrowotnych w rozumieniu przepisów o działalności leczniczej, zajętych przez podmioty udzielające tych świadczeń	49.	50.		51.
5. Pozostałych, w tym zajętych na prowadzenie odpłatnej statutowej działalności pożytku publicznego przez organizacje pożytku publicznego	52.	53.		54.
6.	55.	56.		57.
D.3 BUDOWE (wartość, o której mowa w przepisach o podatkach dochodowych) należy wypełnić załącznik do deklaracji				
	Podstawa opodatkowania w zł z dokładnością do 1 zł	Stawka podatku	Kwota podatku	
Budowle lub ich części związane z prowadzeniem działalności gospodarczej	58.		59.	
D.4 ŁĄCZNA KWOTA PODATKU				
Kwota podatku (po zaokrągleniu do pełnych złotych) Suma kwot z pozycji 35,37,39,42,45,48,51,54,57,59			60.	

E. DANE DOTYCZĄCE PRZEDMIOTÓW OPODATKOWANIA PODLEGAJĄCYCH ZWOLNIENIU				
E.1 ZWOLNIENIA USTAWOWE NA PODSTAWIE ART. 7 UST. 1 I 2 USTAWY				
Tytuł prawny zwolnienia	Podstawa opodatkowania			Kwota zwolnienia
	Grunty (powierzchnia w m ²)	Budynki lub ich części (powierzchnia użytkowa w m ²)	Budowle (wartość w zł)	
Art. 7 ust. 1 pkt 1 – budowle wchodzące w skład infrastruktury kolejowej w rozumieniu przepisów o transporcie kolejowym oraz zajęte pod nie grunty, jeżeli: a) zarządca infrastruktury jest obowiązany do jej udostępniania licencjonowanemu przewoźnikowi kolejowemu, lub b) są przeznaczone wyłącznie do przewozu osób, wykonywanego przez przewoźnika kolejowego, który równocześnie zarządza tą infrastrukturą bez udostępniania jej innym przewoźnikom, lub c) tworzą linie kolejowe o szerokości torów większej niż 1.435 mm	61.		62.	63.
Art. 7 ust. 1 pkt 1a – grunty, budynki i budowle pozostałe po likwidacji linii kolejowych lub ich odcinków – do czasu przeniesienia ich własności lub prawa użytkowania wieczystego – nie dłużej jednak niż przez 3 lata od pierwszego dnia miesiąca następującego po miesiącu, w którym stała się ostateczna decyzja lub weszło w życie rozporządzenie, wyrażające zgodę na likwidację linii lub ich odcinków, wydane w trybie przewidzianym w przepisach o transporcie kolejowym – z wyjątkiem zajętych na działalność inną niż działalność, o której mowa w przepisach o transporcie kolejowym.	64.	65.	66.	67.
Art. 7 ust. 1 pkt 2 – budowle infrastruktury portowej, budowle infrastruktury zapewniającej dostęp do portów i przystani morskich oraz zajęte pod nie grunty	68.		69.	70.
Art. 7 ust. 1 pkt 2a - grunty, które znajdują się w posiadaniu podmiotu zarządzającego portem lub przystanią morską, pozyskane na potrzeby rozwoju portu lub przystani morskiej, zajęte na działalność określoną w statucie tego podmiotu, położone w granicach portów i przystani morskich – od pierwszego dnia miesiąca następującego po miesiącu, w którym podmiot ten wszedł w ich posiadanie – nie dłużej niż przez okres 5 lat, z wyjątkiem gruntów zajętych przez podmiot inny niż podmiot zarządzający portem lub przystanią morską	71.			72.
Art. 7 ust. 1 pkt 3 – budynki, budowle i zajęte pod nie grunty na obszarze części lotniczych lotnisk użytku publicznego	73.	74.	75.	76.
Art. 7 ust. 1 pkt 4 – budynki gospodarcze lub ich części: a) służące działalności leśnej lub rybackiej, b) położone na gruntach gospodarstw rolnych, służące wyłącznie działalności rolniczej, c) zajęte na prowadzenie działów specjalnych produkcji rolnej		77.		78.
Art. 7 ust. 1 pkt 5 – nieruchomości lub ich części zajęte na potrzeby prowadzenia przez stowarzyszenia statutowej działalności wśród dzieci i młodzieży w zakresie oświaty, wychowania, nauki i techniki, kultury fizycznej i sportu, z wyjątkiem wykorzystywanych do prowadzenia działalności gospodarczej, oraz grunty zajęte trwale na obozowiska i bazy wypoczynkowe dzieci i młodzieży	79.	80.		81.
Art. 7 ust. 1 pkt 6 – grunty i budynki wpisane indywidualnie do rejestru zabytków, pod warunkiem ich utrzymania i konserwacji, zgodnie z przepisami o ochronie zabytków, z wyjątkiem części zajętych na prowadzenie działalności gospodarczej	82.	83.		84.
Art. 7 ust. 1 pkt 7 – grunty i budynki we władaniu muzeów rejestrowanych	85.	86.		87.
Art. 7 ust. 1 pkt 8 – grunty położone na obszarach objętych ochroną ścisłą, czynną lub krajobrazową, a także budynki i budowle trwale związane z gruntem, służące bezpośrednio osiągnięciu celów z zakresu ochrony przyrody – w parkach narodowych oraz w rezerwach przyrody	88.	89.	90.	91.
Art. 7 ust. 1 pkt 8a – będące własnością Skarbu Państwa: grunty pokryte wodami jezior o ciągłym dopływie lub odpływie wód powierzchniowych oraz grunty zajęte pod sztuczne zbiorniki wodne	92.			93.
Art. 7 ust. 1 pkt 9 – budowle wałów ochronnych, grunty pod wałami ochronnymi i położone w międzywałach, z wyjątkiem zajętych na prowadzenie działalności gospodarczej przez inne podmioty niż spółki wodne, ich związki oraz związki wałowe	94.		95.	96.

Art. 7 ust. 1 pkt 10 – grunty stanowiące nieużytki, użytki ekologiczne, grunty zadrzewione i zakrzewione, z wyjątkiem zajętych na prowadzenie działalności gospodarczej	97.			98.
Art. 7 ust. 1 pkt 11 – grunty stanowiące działki przyzagrodowe członków rolniczych spółdzielni produkcyjnych, którzy spełniają jeden z warunków: a) osiągnęli wiek emerytalny, b) są inwalidami zaliczonymi do I albo II grupy, c) są niepełnosprawnymi o znacznym lub umiarkowanym stopniu niepełnosprawności, d) są osobami całkowicie niezdolnymi do pracy w gospodarstwie rolnym albo niezdolnymi do samodzielnej egzystencji	99.			100.
Art. 7 ust. 1 pkt 12 – budynki położone na terenie rodzinnych ogrodów działkowych, nieprzekraczające norm powierzchni ustalonych w przepisach Prawa budowlanego dla altan i obiektów gospodarczych, z wyjątkiem zajętych na działalność gospodarczą		101.		102.
Art. 7 ust. 1 pkt 13 – budynki i budowle zajęte przez grupę producentów rolnych wpisaną do rejestru tych grup, wykorzystywane wyłącznie na prowadzenie działalności w zakresie sprzedaży produktów lub grup produktów wytworzonych w gospodarstwach członków grupy lub w zakresie określonym w art. 4 ust 2 ustawy z dnia 15 września 2000r. o grupach producentów rolnych i ich związkach oraz o zmianie innych ustaw (Dz. U. Nr 88, poz. 983 z późn. zm.), zgodnie z jej aktem założycielskim		103.	104.	105.
Art. 7 ust. 1 pkt 14 – nieruchomości lub ich części zajęte na prowadzenie nieodpłatnej statutowej działalności pożytku publicznego przez organizacje pożytku publicznego	106.	107.	108.	109.
Art. 7 ust. 2 pkt 1 – uczelnie, zwolnienie nie dotyczy przedmiotów opodatkowania zajętych na działalność gospodarczą	110.	111.		112.
Art. 7 ust. 2 pkt 2 – publiczne i niepubliczne jednostki organizacyjne objęte systemem oświaty oraz prowadzące je organy, w zakresie nieruchomości zajętych na działalność oświatową	113.	114.		115.
Art. 7 ust. 2 pkt 3 – instytuty naukowe i pomocnicze jednostki naukowe Polskiej Akademii Nauk, w odniesieniu do nieruchomości lub ich części, które są niezbędne do realizacji zadań, o których mowa w art. 2 ustawy z dnia 30 kwietnia 2010 r. o Polskiej Akademii Nauk (Dz. U. Nr 96, poz. 619), zwolnienie nie dotyczy przedmiotów opodatkowania zajętych na działalność gospodarczą	116.	117.		118.
Art. 7 ust. 2 pkt 4 – prowadzących zakłady pracy chronionej lub zakłady aktywności zawodowej – w zakresie przedmiotów opodatkowania zgłoszonych wojewodzie, jeżeli zgłoszenie zostało potwierdzone decyzją w sprawie przyznania statusu zakładu pracy chronionej lub zakładu aktywności zawodowej albo zaświadczeniem – zajętych na prowadzenie tego zakładu, z wyjątkiem przedmiotów opodatkowania znajdujących się w posiadaniu zależnym podmiotów niebędących prowadzącymi zakłady pracy chronionej lub zakłady aktywności zawodowej	119.	120.	121.	122.
Art. 7 ust. 2 pkt 5 – instytuty badawcze, z wyjątkiem przedmiotów opodatkowania zajętych na działalność gospodarczą	123.	124.		125.
Art. 7 ust. 2 pkt 5a – przedsiębiorców o statusie centrum badawczo-rozwojowego uzyskanym na zasadach określonych w przepisach o niektórych formach wspierania działalności innowacyjnej, w odniesieniu do przedmiotów opodatkowania zajętych na cele prowadzonych badań i prac rozwojowych,	126.	127.	128.	129.
Art. 7 ust. 2 pkt 6 – Polski Związek Działkowców, z wyjątkiem przedmiotów opodatkowania zajętych na działalność gospodarczą	130.	131.		132.
Art. 1b ust. 1 ustawy – zwolnienia przyznane Kościołom i związkom wyznaniowym na podstawie odrębnych ustaw	133.	134.		135.
Art. 1b ust. 3 ustawy – zwolnienia gruntów i budynków na podstawie ustawy z dnia 10 kwietnia 2003r. o szczególnych zasadach przygotowania i realizacji inwestycji w zakresie dróg publicznych (Dz. U. z 2008 r., Nr 193, poz. 1194 z późn. zm.)	136.	137.		138.
RAZEM ZWOLNIENIA				139.

E.2 ZWOLNIENIA NA MOCY UCHWAŁY RADY GMINY				
Tytuł zwolnienia	Podstawa opodatkowania			Kwota zwolnienia
	Grunty (powierzchnia w m ²)	Budynki lub ich części (powierzchnia użytkowa w m ²)	Budowle (wartość w zł)	
	140.	141.	142.	143.
RAZEM ZWOLNIENIA				144.
F. INFORMACJA O ZAŁĄCZNIKACH (do niniejszej deklaracji dołączono)				
145. Liczba załączników				
G. ADRES DO KORESPONDENCJI				
146. Kraj	147. Województwo		148. Powiat	
149. Gmina	150. Ulica	151. Nr domu	152. Nr lokalu	
153. Miejscowość	154. Kod pocztowy	155. Poczta		
156. Telefon	157. Fax	158. Adres e-mail		
H. OŚWIADCZENIA I PODPIS PODATNIKA				
Oświadczam, że znana jest mi odpowiedzialność karna za składanie fałszywych zeznań, przewidziana w art. 233 Kodeksu karnego (Dz.U. Nr 88 z 1997r., poz. 553 ze zm.), zgodnie z którym za złożenie fałszywych zeznań grozi kara pozbawienia wolności do lat 3				
159. Nazwisko i imię oraz podpis osoby odpowiedzialnej za prawidłowe wypełnienie deklaracji Nr telefonu, adres e-mail		160. Podpis Podatnika / Podpis osoby reprezentującej podatnika		
161. Data wypełnienia zgłoszenia		162. Pieczęć podatnika		
I. ADNOTACJE ORGANU PODATKOWEGO				
Uwagi organu podatkowego				
Data (dzień-miesiąc-rok)		Podpis przyjmującego formularz		

Pouczenie:

W przypadku niewpłacenia w obowiązującym terminie kwoty z poz. 60 lub wpłacenia jej w niepełnej wysokości, niniejsza deklaracja stanowi podstawę do wystawienia tytułu wykonawczego, zgodnie z przepisami ustawy z dnia 17 czerwca 1966r. o postępowaniu egzekucyjnym w administracji (Dz. U. z 2005r. Nr 229, poz. 1954 ze zm.)

Załącznik Nr 3 do uchwały Nr X/74/11
Rady Gminy Borzytuchom
z dnia 16.11.2011r.

IR – 1 INFORMACJA W SPRAWIE PODATKU ROLNEGO		Nr obiektu:	
Podstawa prawna:	Ustawa z dnia 15 listopada 1984r. o podatku rolnym (Dz. U. z 2006r. Nr 136 poz. 969 ze zm.) zwana dalej „ustawa”		
Składający:	Formularz przeznaczony dla osób fizycznych będących właścicielami gruntów, posiadaczami samoistnymi gruntów, użytkownikami wieczystymi gruntów, posiadaczami gruntów stanowiących własność Skarbu Państwa lub jednostki samorządu terytorialnego.		
Termin składania:	W terminie 14 dni od dnia zaistnienia okoliczności mających wpływ na powstanie (wygaśnięcie) obowiązku podatkowego lub wysokość opodatkowania.		
Miejsce składania	Organ podatkowy właściwy ze względu na miejsce położenia gruntów.		
A. OBOWIĄZEK ZŁOŻENIA INFORMACJI			
Podatnik ma obowiązek złożenia wraz z korektą informacji pisemnego uzasadnienia przyczyny korekty – art. 81 ustawy Ordynacja podatkowa			
1. Okoliczności powodujące obowiązek złożenia informacji (zaznaczyć właściwy kwadrat):			
<input type="checkbox"/> 1. Złożenie informacji		<input type="checkbox"/> 2. Korekta informacji	
data nabycia / data zmiany* _____ - _____ - _____ r.			
• niewłaściwe przekreślić			
MIEJSCE SKŁADANIA INFORMACJI			
Nazwa i adres siedziby organu podatkowego			
WÓJT GMINY BORZYTUCHOM UL.ZWYCIĘSTWA 56			
B. DANE PODATNIKA/PODATNIKÓW			
B.I.1 DANE IDENTYFIKACYJNE			
2. Nazwisko			
3. Pierwsze imię		4. Drugie imię	
5. Identyfikator NIP		6. Numer PESEL	
7. Identyfikator Regon		8. Klasa PKD/EKD	
Pola 9, 10, 11 należy wypełnić w przypadku, gdy numer PESEL nie został nadany			
9. Data urodzenia	10. Imię ojca		11. Imię matki
B.I.2 ADRES ZAMIESZKANIA			
12. Kraj	13. Województwo		14. Powiat
15. Gmina	16. Ulica		17. Nr domu
			18. Nr lokalu
19. Miejscowość		20. Kod pocztowy	21. Poczta
22. Telefon	23. Fax		24. Adres e-mail
B.II.1 DANE IDENTYFIKACYJNE			
25. Nazwisko			
26. Pierwsze imię		27. Drugie imię	
28. Identyfikator NIP		29. Numer PESEL	
30. Identyfikator Regon		31. Klasa PKD/EKD	
Pola 34, 35, 36 należy wypełnić w przypadku, gdy numer PESEL nie został nadany.			
32. Data urodzenia	33. Imię ojca		34. Imię matki

B.II.2 ADRES ZAMIESZKANIA			
35. Kraj	36. Województwo	37. Powiat	
38. Gmina	39. Ulica	40. Nr domu	41. Nr lokalu
42. Miejscowość	43. Kod pocztowy	44. Poczta	
45. Telefon	46. Fax	47. Adres e-mail	
C. DANE DOTYCZĄCE PRZEDMIOTÓW OPODATKOWANIA (uzupełniane w przypadku posiadania jednej działki, w przypadku posiadania kilku działek należy wypełnić i dołączyć formularz „Załącznik do działek do Informacji w sprawie podatku rolnego)			
Forma władania (należy zaznaczyć właściwe)	48. <input type="checkbox"/> WŁASNOŚĆ <input type="checkbox"/> POSIADANIE ZALEŻNE <input type="checkbox"/> WSPÓŁWLASNOŚĆ <input type="checkbox"/> WSPÓLPOSIADANIE ZALEŻNE (np. dzierz. najemca) <input type="checkbox"/> UŻYTKOWANIE WIECZYSTE <input type="checkbox"/> POSIADANIE SAMOISTNE <input type="checkbox"/> WSPÓŁUŻYTKOWANIE WIECZYSTE <input type="checkbox"/> WSPÓLPOSIADANIE SAMOISTNE		
Nr księgi wieczystej (dokumentu zbiorów)	49.		
Identyfikatory działki	50. _____ . _____ . _____ obręb . arkusz mapy . nr działki		
Położenie nieruchomości	51.		
ŁĄCZNA POWIERZCHNIA GRUNTU (w ha fizycznych)	52.		
D. OŚWIADCZENIE			
53.	Oświadczam, że nie posiadam gospodarstwa rolnego (w myśl art.4ust.1 pkt 1) na terenie innych gmin.		
Podpis podatnika:			
E. DANE DOTYCZĄCE PRZEDMIOTÓW OPODATKOWANIA (zgodnie z aktualnym wypisem z rejestru gruntów)			
	Klasa	Powierzchnie gospodarstw rolnych (grunty o łącznej powierzchni powyżej 1ha fiz. lub 1 ha przel. - art.4 ust.1 pkt 1)	Powierzchnie gruntów pozostałych (grunty o łącznej powierzchni poniżej 1 ha fiz.- art.4 ust.1 pkt 2)
GRUNTY ORNE (R)	I	54.	55.
	II	56.	57.
	IIIa	58.	59.
	IIIb	60.	61.
	IVa	62.	63.
	IVb	64.	65.
	V	66.	67.
	VI	68.	69.
SADY (S)	VIZ	70.	71.
	I	72.	73.
	II	74.	75.
	IIIa	76.	77.
	IIIb	78.	79.
	IVa	80.	81.
	IVb	82.	83.
	V	84.	85.
ŁĄKI I PASTWISKA (Ł, PS)	VI	86.	87.
	VIZ	88.	89.
	I	90.	91.
	II	92.	93.
	III	94.	95.
	IV	96.	97.
	V	98.	99.
	VI	100.	101.

GRUNTY ROLNE ZABUDOWANE	VIz	102.	103.
	I	104.	105.
	II	106.	107.
	IIIa	108.	109.
	IIIb	110.	111.
	IVa	112.	113.
	IV	114.	115.
	IVb	116.	117.
	V	118.	119.
	VI	120.	121.
VIz	122.	123.	
ROWY (W)		124.	125.
GR. POD STAWAMI ZARYBIONYMI : ŁOSOSIEM, PALIĄ, PSTRAGIEM, GŁOWACICĄ.		126.	127.
GR. POD STAWAMI ZARYBIONYMI INNYMI GATUNKAMI RYB		128.	129.
GR. POD STAWAMI NIEZARYBIONYMI		130.	131.
GR. ZADRZEWIONE I ZAKRZACZONE POŁOŻONE NA UR		132.	133.
ŁĄCZNA POWIERZCHNIA UŻYTKÓW ROLNYCH		133.	134.

F. INFORMACJA O PRZEDMIOTACH ZWOLNIONYCH
(PODAĆ RODZAJ, KLASĘ I POWIERZCHNIĘ GRUNTÓW ZWOLNIONYCH ORAZ PRZEPIS PRAWA - Z JAKIEGO TYTUŁU WYSTĘPUJE ZWOLNIENIE)

135.

OŚWIADCZENIE I PODPIS PODATNIKA / OSOBY REPREZENTUJĄCEJ PODATNIKA

G. Oświadczam, że znana jest mi odpowiedzialność karna za składanie fałszywych zeznań, przewidziana w art.233 k.k.(Dz. U. Nr 88 z 1997r. poz.553 ze zm.), zgodnie z którym za złożenie fałszywych zeznań grozi kara pozbawienia wolności do lat 3

136.Imię

137.Nazwisko

138.139Data wypełnienia

139.Podpis podatnika

H. ADNOTACJE ORGANU PODATKOWEGO

140.Uwagi organu podatkowego

141.Identyfikator przyjmującego formularz

142.Podpis przyjmującego formularz

Objaśnienia:

W przypadku posiadania gospodarstwa rolnego na terenie innych gmin należy złożyć w tutejszym organie podatkowym zaświadczenie z danej gminy o posiadaniu gospodarstwa rolnego.

W przypadku wystąpienia większej liczby podatników należy wypełnić i dołączyć do formularza: załącznik do informacji w sprawie podatku rolnego dotyczący współwłaścicieli.W przypadku posiadania większej ilości działek należy wypełnić i dołączyć do formularza załącznik: załącznik do działek do informacji w sprawie podatku rolnego.

I. ADRES DO KORESPONDENCJI

Załącznik Nr 4 do uchwały Nr X/74/11
Rady Gminy Borzytuchom
z dnia 16.11.2011r.

A.	DR- 1 DEKLARACJA NA PODATEK ROLNY ROK.....		Nr obiektu:	
	NIP:			
	Podstawa prawna:	Ustawa z dnia 15 listopada 1984r. o podatku rolnym (Dz. U. z 2006r. Nr 136 poz. 969 ze zm.) zwana dalej „ustawą”.		
	Składający:	Formularz przeznaczony dla osób prawnych, jednostek organizacyjnych i spółek nieposiadających osobowości prawnej będących właścicielami gruntów, posiadaczami samoistnymi gruntów, użytkownikami wieczystymi gruntów, posiadaczami gruntów stanowiących własność Skarbu Państwa lub jednostki samorządu terytorialnego oraz dla osób fizycznych będących współwłaścicielami lub współposiadaczami z osobami prawnymi lub z jednostkami organizacyjnymi, w tym spółkami nieposiadającymi osobowości prawnej		
	Termin składania:	Do 15 stycznia każdego roku podatkowego lub w terminie 14 dni od zaistnienia okoliczności mających wpływ na powstanie (wygaśnięcie) obowiązku podatkowego lub wysokości opodatkowania.		
Miejsce składania	Organ podatkowy właściwy ze względu na miejsce położenia gruntów			
B.	Status składającego deklarację (zaznaczyć właściwy kwadrat) :			
	<input type="checkbox"/> osoba fizyczna, <input type="checkbox"/> osoba prawna, <input type="checkbox"/> jednostka organizacyjna, w tym spółka nieposiadająca osobowości prawnej.			
C.	OBOWIĄZEK ZŁOŻENIA DEKLARACJI			
	Podatnik ma obowiązek złożenia wraz z korektą deklaracji pisemnego uzasadnienia przyczyny korekty – art. 81 ustawy Ordynacja podatkowa			
	1. Cel złożenia formularza (zaznaczyć właściwy kwadrat):			
	<input type="checkbox"/> 1. Złożenie deklaracji	<input type="checkbox"/> 2. Korekta deklaracji		
	Stan obowiązywania na dzień _____ - _____ - _____ r.			
	MIEJSCE SKŁADANIA DEKLARACJI			
	Nazwa i adres siedziby organu podatkowego			
	WÓJT GMINY BORZYTUCHOM UL.ZWYCIĘSTWA 56			
D.	DANE PODATNIKA: * - DOTYCZY OSOBY PRAWNEJ, ** - DOTYCZY OSOBY FIZYCZNEJ			
	D.1 DANE IDENTYFIKACYJNE			
	2. Nazwa pełna * / Nazwisko**			
	3. Nazwa skrócona * / Pierwsze imię, drugie imię **			
	4. Identyfikator REGON	5. Numer PESEL **		
	Pola 6, 7, 8 wypełnia osoba fizyczna, gdy numer PESEL nie został nadany			
	6. Data urodzenia	7. Imię ojca	8. Imię matki	
	D.2 ORGAN REJESTROWY *			
	9. Nazwa organu rejestrowego:			
	10. Dane osoby reprezentującej firmę:			
	11. Nazwa, numer rejestru i data rejestracji:		12. Klasa PKD lub EKD:	
	D.3 ADRES SIEDZIBY * / ZAMIESZKANIA **			
	13. Kraj	14. Województwo	15. Powiat	
	16. Gmina	17. Ulica	18. Nr domu	19. Nr lokalu
	20. Miejscowość	21. Kod pocztowy	22. Poczta	
	23. Telefon	24. Fax	25. Adres e-mail	
	D.4 NUMER RACHUNKU BANKOWEGO (pole nieobowiązkowe)			
	26. Nazwa banku			

27. Numer rachunku bankowego

E. DANE DOTYCZĄCE PRZEDMIOTÓW OPODATKOWANIA (uzupełniane w przypadku posiadania jednej działki, w przypadku posiadania kilku działek należy wypełnić załącznik do działek)

Forma władania (należy zaznaczyć właściwe)	28. <input type="checkbox"/> WŁASNOŚĆ <input type="checkbox"/> WSPÓŁWLASNOŚĆ <input type="checkbox"/> UŻYTKOWANIE WIECZYSTE <input type="checkbox"/> WSPÓLUŻYTKOWANIE WIECZYSTE	<input type="checkbox"/> POSIADANIE ZALEŻNE <input type="checkbox"/> WSPÓLPOSIADANIE ZALEŻNE (np. dzierżawca, najemca) <input type="checkbox"/> POSIADANIE SAMOISTNE <input type="checkbox"/> WSPÓLPOSIADANIE SAMOISTNE
Nr księgi wieczystej (zbioru dokumentów)	29.	
Identyfikator działki	30. _____ . _____ . _____ obręb . arkusz mapy . nr działki	
ŁĄCZNA POWIERZCHNIA GRUNTU (w ha fizycznych)	31.	

F. DANE DOTYCZĄCE PRZEDMIOTÓW OPODATKOWANIA (zgodnie z aktualnym wypisem z rejestru gruntów)

Przedmiot opodatkowania DLA GRUNTÓW GOSPODARSTW ROLNYCH (o łącznej powierzchni przekraczającej 1 ha lub 1 ha przeliczeniowy)	Położenie (okręg podatkowy- I) Adres	Powierzchnia w ha fizycznych	Klasa	Przelicznik	Powierzchnia w ha przeliczeniowych	Stawka podatku obliczana na podstawie art. 6 ust. 1 pkt 1 ustawy o podatku rolnym	Kwota podatku
GRUNTY ORNE (R)	32.	33.	I		34.	35.	36.
	37.	38.	II		39.	40.	41.
	42.	43.	IIIa		44.	45.	46.
	47.	48.	IIIb		49.	50.	51.
	52.	53.	IVa		54.	55.	56.
UŻYTKI ZIELONE (Ł, Ps)	57.	58.	IVb		59.	60.	61.
	62.	63.	I		64.	65.	66.
	67.	68.	II		69.	70.	71.
SADY (S -R,S-Ł,S-Ps)	72.	73.	III		74.	75.	76.
	77.	78.	IV		79.	80.	81.
	82.	83.	I		84.	85.	86.
GRUNTY ROLNE ZABUDOWANE (B-R)	87.	88.	II		89.	90.	91.
	92.	93.	IIIa		94.	95.	96.
	97.	98.	IIIb		99.	100.	101.
	102.	103.	IVa		104.	105.	106.
ROWY (W)	107.	108.	IVb		109.	110.	111.
	112.	113.	I		114.	115.	116.
	117.	118.	II		119.	120.	121.
	122.	123.	IIIa		124.	125.	126.
GRUNTY POD STAWAMI	127.	128.	IIIb		129.	130.	131.
	132.	133.	IVa		134.	135.	136.
	137.	138.	IVb		139.	140.	141.
	142.	143.			144.	145.	146.
	147.	148.			149.	150.	151.

ZARYBIONYMI ŁOSOSIEM, TROCIĄ, GŁOWACICĄ, PALIĄ, PSTRĄGIEM						
ZARYBIONYMI INNYMI GATUNKAMI RYB	152.	153.		154.	155.	156.
GRUNTY POD STAWAMI NIEZARYBIONYMI						

ŁĄCZNA POWIERZCHNIA UŻYTKÓW ROLNYCH STANOWIĄCYCH GOSPODARSTWO ROLNE (suma z części F)	157.
ŁĄCZNA POWIERZCHNIA UŻYTKÓW ROLNYCH STANOWIĄCYCH GOSPODARSTWO ROLNE W HA PRZELICZENIOWYCH (suma z części F)	158.
ŁĄCZNA KWOTA PODATKU (po zaokrągleniu do pełnych złotych) z pozycji F (kolumna „kwota podatku”)	159.

POZOSTAŁE GRUNTY (O POWIERZCHNI PONIŻEJ 1 HA)	POŁOŻENIE (ADRES)	Powierzchnia w ha fizycznych	Stawka podatku obliczana na podstawie art. 6 ust. 1 pkt 2 ustawy o podatku rolnym	Kwota podatku
grunty sklasyfikowane w ewidencji gruntów jako użytki rolne lub grunty zadrzewione i zakrzewione na użytkach rolnych	160.	161.	162.	163.

G. Oświadczam, że nie posiadam gruntów na terenie innych gmin

Podpis podatnika:

H. DANE DOTYCZĄCE ZWOLNIEŃ PODATKOWYCH WYNIKAJĄCYCH Z USTAWY LUB UCHWAŁY RADY GMINY

ZWOLNIENIE PRZEDMIOTOWE			
Tytuł prawny zwolnienia		Powierzchnia w ha fizycznych	
Art. 12 ust. 1 pkt 1 – użytki rolne klasy V, VI i VIz		164.	
Art. 12 ust. 1 pkt 1 – grunty zadrzewione i zakrzewione ustanowione na użytkach rolnych		165.	
Art. 12 ust. 1 pkt 2 – grunty położone w pasie drogi granicznej		166.	
Art. 12 ust. 1 pkt 3 – grunty orne, łąki i pastwiska objęte melioracją – w roku, w którym uprawy zostały zniszczone wskutek robót drenarskich		167.	
Art. 12 ust. 1 pkt 4 – grunty przeznaczone na utworzenie nowego gospodarstwa rolnego lub powiększenie już istniejącego do powierzchni nieprzekraczającej 100 ha: a) będące przedmiotem prawa własności lub prawa użytkowania wieczystego, nabyte w drodze umowy sprzedaży, b) będące przedmiotem umowy o oddanie gruntów w użytkowanie wieczyste, c) wchodzące w skład Zasobu Własności Rolnej Skarbu Państwa, objęte w trwale zagospodarowanie		168.	
W przypadku korzystania z ulgi, po upływie okresu zwolnienia (zaznaczyć właściwy kwadrat)	169. Ulga <input type="checkbox"/> 75% <input type="checkbox"/> 50%		
Art. 12 ust. 1 pkt 5 – grunty gospodarstw rolnych powstałe z zagospodarowania nieużytków na okres 5 lat, licząc od roku następnego po zakończeniu zagospodarowania		170.	
W przypadku korzystania z ulgi, po upływie okresu zwolnienia (zaznaczyć właściwy kwadrat)	171. Ulga <input type="checkbox"/> 75% <input type="checkbox"/> 50%		
Art. 12 ust. 1 pkt 6 – grunty gospodarstw rolnych otrzymane w drodze wymiany lub scalenia na 1 rok następujący po roku, w którym dokonano wymiany lub scalenia gruntów		172.	
W przypadku korzystania z ulgi, po upływie okresu zwolnienia (zaznaczyć właściwy kwadrat)	173. Ulga <input type="checkbox"/> 75% <input type="checkbox"/> 50%		
Art. 12 ust. 1 pkt 7 – grunty gospodarstw rolnych, na których zaprzestano produkcji rolnej, zwolnienie nie może dotyczyć więcej niż 20% powierzchni użytków rolnych gospodarstwa rolnego, nie więcej niż 10 ha – na okres nie dłuższy niż 3 lata, w stosunku do tych samych gruntów		174.	
Art. 12 ust. 1 pkt 8 – użytki ekologiczne		175.	

Art. 12 ust. 1 pkt 9 – grunty zajęte przez zbiorniki wody służące do zaopatrzenia ludności w wodę	176.	
Art. 12 ust. 1 pkt 10 – grunty pod wałami przeciwpowodziowymi i grunty położone w międzywałach	177.	
Art. 12 ust. 1 pkt 11 – grunty wpisane do rejestru zabytków, pod warunkiem ich zagospodarowania i utrzymania zgodnie z przepisami o ochronie zabytków i opiece nad zabytkami	178.	
Art. 12 ust. 1 pkt 12 – grunty stanowiące działki przyzagrodowe członków rolniczych spółdzielni produkcyjnych, którzy: a) osiągnęli wiek emerytalny, b) są inwalidami zaliczonymi do I albo do II grupy c) są niepełnosprawnymi o znacznym lub umiarkowanym stopniu niepełnosprawności, d) są osobami całkowicie niezdolnymi do pracy w gospodarstwie rolnym albo niezdolnymi do samodzielnej egzystencji	179.	
ZWOLNIENIA PODMIOTOWE		
Art. 12 ust. 2 pkt 1 – uczelnie	180.	
Art. 12 ust. 2 pkt 2 - publiczne i niepubliczne jednostki organizacyjne objęte systemem oświaty oraz prowadzące je organy, w zakresie gruntów zajętych na działalność oświatową	181	
Art. 12 ust. 2 pkt 3 – instytutu naukowe i pomocnicze jednostki naukowe Polskiej Akademii Nauk, w odniesieniu do gruntów, które są niezbędne do realizacji zadań, o których mowa w art. 2 ustawy z dnia 30 kwietnia 2010 r. o Polskiej Akademii Nauk (Dz. U. Nr 96, poz. 619)	182.	
Art. 12 ust. 2 pkt 4 – prowadzący zakłady pracy chronionej lub zakłady aktywności zawodowej w zakresie gruntów zgłoszonych wojewodzie, jeżeli zgłoszenie zostało potwierdzone decyzją w sprawie przyznania statusu zakładu pracy chronionej lub zakładu aktywności zawodowej albo zaświadczeniem – zajętych na prowadzenie tego zakładu, z wyjątkiem gruntów znajdujących się w posiadaniu zależnym podmiotów niebędących prowadzącymi zakłady pracy chronionej lub zakłady aktywności zawodowej	183.	
Art. 12 ust. 2 pkt 5 – instytuty badawcze	184.	
Art. 12 ust. 2 pkt 5a – przedsiębiorców o statusie centrum badawczo – rozwojowego uzyskanym na zasadach określonych w przepisach o niektórych formach wspierania działalności innowacyjnej, w odniesieniu do przedmiotów opodatkowania zajętych na cele prowadzonych badań i prac rozwojowych	185..	
Art. 12. ust. 2, pkt 6 – Polski Związek Działkowców z tytułu użytkowania i użytkowania wieczystego gruntów rodzinnych ogrodów działkowych	186.	
Inne zwolnienia i ulgi	187.	

I. ULGI W PODATKU ROLNYM

Art.13 ust.1 pkt 1 – ulga inwestycyjna z tytułu wydatków poniesionych na:	188.
1. budowę lub modernizację budynków inwentarskich służących do chowu, hodowli i utrzymania zwierząt gospodarskich oraz obiektów służących ochronie środowiska	189.
2. zakup i zainstalowanie: deszczowni, urządzeń melioracyjnych i urządzeń zaopatrzenia gospodarstwa w wodę, urządzeń do wykorzystywania na cele produkcyjne naturalnych źródeł energii (wiatru, biogazu, słońca, spadku wód)	190.
Art. 13a ust. 1 i 2 – ulga dla żołnierzy odbywających zasadniczą służbę wojskową lub długotrwale przeszkolenie wojskowe, osób spełniających zastępczo obowiązek służby wojskowej w formie skoszarowanej i prowadzących te gospodarstwa bezpośrednio przed powołaniem do służby oraz członków rodzin tych osób (zaznaczyć właściwy kwadrat)	191. 60% <input type="checkbox"/> 40%
Art. 13b ust. 1 - ulga dla gruntów położonych na terenach podgórskich i górskich (zaznaczyć właściwy kwadrat)	<input type="checkbox"/> 60% <input type="checkbox"/> 30%
Art. 13c ust. 1 – ulga z tytułu wystąpienia klęski żywiołowej	193.

J ADRES DO KORESPONDENCJI

194. Kraj	195. Województwo	196. Powiat
197. Gmina	198. Ulica	199. Nr domu
201. Miejscowość	202. Kod pocztowy	200. Nr lokalu
		203. Poczta

204. Telefon	205. Fax	206. Adres e-mail
--------------	----------	-------------------

K. OŚWIADCZENIE I PODPIS PODATNIKA/ OSOBY REPREZENTUJĄCEJ PODATNIKA	
Oświadczam, że znana jest mi odpowiedzialność karna za składanie fałszywych zeznań, przewidziana w art. 233 kk (Dz. U. Nr 88, poz. 553 ze zm.), zgodnie, z którym za złożenie fałszywych zeznań grozi kara pozbawienia wolności do lat 3	
207. Podpis osoby odpowiedzialnej za prawidłowe wypełnienie deklaracji Nr telefonu	208. Podpis podatnika / osoby reprezentującej podatnika
209. Pieczęć podatnika 211. Uwagi organu podatkowego	210. Data wypełnienia zgłoszenia
L.	

Pouczenie:

W przypadku niewpłacenia w określonych ustawowo terminach kwoty należnego podatku lub wpłacenia jej w niepełnej wysokości, niniejsza deklaracja stanowi podstawę wystawienia tytułu wykonawczego, zgodnie z przepisami ustawy z dnia 17 czerwca 1966r. o postępowaniu egzekucyjnym w administracji (Dz.U. z 2005r. Nr 229, poz. 1954 ze zm.)

Załącznik Nr 5 do uchwały Nr X/74/11
Rady Gminy Borzytuchom
z dnia 16.11.2011r.

IL -1 INFORMACJA W SPRAWIE PODATKU LEŚNEGO ROK.....		Nr obiektu:	
Podstawa prawna:	Ustawa z dnia 30 października 2002 r.o podatku leśnym (Dz. U. Nr 200 poz. 1682 ze zm.) zwana dalej „ustawą”		
Składający:	Formularz przeznaczony dla osób fizycznych będących właścicielami lasów, posiadaczami samoistnymi lasów, użytkownikami wieczystymi lasów, posiadaczami lasów stanowiących własność Skarbu Państwa lub jednostki samorządu terytorialnego.		
Termin składania:	W terminie 14 dni od dnia zaistnienia okoliczności mających wpływ na powstanie (wygaśnięcie) obowiązku podatkowego lub wysokość opodatkowania.		
Miejsce składania	Organ podatkowy właściwy ze względu na miejsce położenia lasu.		
A. OBOWIĄZEK INFORMACJI			
Podatnik ma obowiązek złożenia wraz z korektą informacji pisemnego uzasadnienia przyczyny korekty – art. 81 ustawy Ordynacja podatkowa			
1. Okoliczności powodujące obowiązek złożenia informacji (zaznaczyć właściwy kwadrat):			
<input type="checkbox"/> 1. Złożenie informacji		<input type="checkbox"/> 2. Korekta informacji	
data nabycia / data zmiany* ____ - ____ - ____r. * niewłaściwe przekreślić			
MIEJSCE SKŁADANIA INFORMACJI			
Nazwa i adres siedziby organu podatkowego WÓJT GMINY BORZYTUCHOM UL. ZWYCIĘSTWA 56			
B. DANE PODATNIKA/ PODATNIKÓW			
B.I.1 DANE IDENTYFIKACYJNE			
2. Nazwisko			
3. Pierwsze imię		4. Drugie imię	
5. Identyfikator NIP		6. Numer PESEL	
7. Identyfikator Regon		8. Klasa PKD/EKD	
Pola 9, 10, 11 należy wypełnić w przypadku, gdy numer PESEL nie został nadany			
9. Data urodzenia		10. Imię ojca	11. Imię matki
B.I.2 ADRES ZAMIESZKANIA			
12. Kraj	13. Województwo		14. Powiat
15. Gmina	16. Ulica		17. Nr domu
			18. Nr lokalu
19. Miejscowość		20. Kod pocztowy	21. Poczta
22. Telefon	23. Fax		24. Adres e-mail
B.II. 1 DANE IDENTYFIKACYJNE			
25.Nazwisko			
26.Pierwsze imię		27.Drugie imię	
28.Identyfikator NIP		29.Numer PESEL	
30.Identyfikator Regon		31.Klasa PKD/EKD	
Pola 34, 35, 36 należy wypełnić w przypadku, gdy numer PESEL nie został nadany			
32.Data urodzenia		33. Imię ojca	25. Imię matki
B.II.2 ADRES ZAMIESZKANIA			
26. Kraj	27. Województwo		28. Powiat
29. Gmina	30. Ulica		31. Nr domu
			32. Nr lokalu

33. Miejscowość	34. Kod pocztowy	35. Poczta
36. Telefon	37. Fax	38. Adres e-mail

C. DANE DOTYCZĄCE PRZEDMIOTÓW OPODATKOWANIA (uzupełniane w przypadku posiadania jednej działki, w przypadku posiadania kilku działek należy wypełnić i dołączyć formularz „Załącznik do informacji w sprawie podatku leśnego”)

Forma władania (należy zaznaczyć właściwe)	48.	<input type="checkbox"/> własność <input type="checkbox"/> współwłasność <input type="checkbox"/> użytkowanie wieczyste <input type="checkbox"/> współużytkowanie wieczyste	<input type="checkbox"/> posiadanie zależne (np. dzierżawca, najemca) <input type="checkbox"/> współposiadanie zależne <input type="checkbox"/> posiadanie samoistne <input type="checkbox"/> współposiadanie samoistne
Nr księgi wieczystej (dokumentu zbiorów)	49.		
Identyfikator działki	50. _____ obręb . arkusz mapy . nr działki		
ŁĄCZNA POWIERZCHNIA LASU (w ha fizycznych)	51.		

D. DANE DOTYCZĄCE PRZEDMIOTÓW OPODATKOWANIA NIEPODLEGAJĄCYCH ZWOLNIENIU

	Położenie	Powierzchnia w ha fizycznych	UWAGI
1. LASY	52.	53.	54.
2. LASY OCHRONNE	55.	56.	57.
3. LASY WCHODZĄCE W SKŁAD REZERWATÓW PRZYRODY	58.	59.	60.
4. LASY WCHODZĄCE W SKŁAD PARKÓW NARODOWYCH	61.	62.	63.

E. ZWOLNIENIA Z PODATKU LEŚNEGO

Tytuł prawny zwolnienia	Powierzchnia W ha fizycznych
ZWOLNIENIA PRZEDMIOTOWE	
Art. 7 ust. 1 pkt 1- lasy z drzewostanem w wieku do 40 lat	64.
Art. 7 ust. 1 pkt 2 - lasy wpisane indywidualnie do rejestru zabytków	65.
Art. 7 ust. 1 pkt 3 - użytki ekologiczne	66.
ZWOLNIENIA PODMIOTOWE	

Art. 7 ust. 2 pkt 1 – uczelnie	67.		
Art. 7 ust. 2 pkt 2 - szkoły, placówki, zakłady kształcenia i placówki doskonalenia nauczycieli – publiczne i niepubliczne oraz organy prowadzące te szkoły, placówki i zakłady odpowiednio z tytułu zarządu, użytkowania lub użytkowania wieczystego nieruchomości szkolnych .	68.		
Art. 7 ust. 2 pkt 3 - placówki naukowe Polskiej Akademii Nauk	69.		
Art. 7 ust. 2 pkt 4 - prowadzący zakłady pracy chronionej lub zakłady aktywności zawodowej w zakresie lasów wymienionych w decyzji w sprawie przyznania statusu zakładu pracy chronionej lub zakładu aktywności zawodowej lub zgłoszonych wojewodzie – zajętych na prowadzenie tego zakładu, z wyłączeniem lasów, które znajdują się w posiadaniu zależnym podmiotów niebędących prowadzącymi zakłady pracy chronionej lub zakłady aktywności zawodowej	70.		
Art. 7 ust. 2 pkt 5 - jednostki badawczo-rozwojowe	71.		
Art. 7 ust. 2 pkt 6 – przedsiębiorcy o statusie centrum badawczo – rozwojowego uzyskany na zasadach określonych w ustawie z dnia 29 lipca 2005r. o niektórych formach wspierania działalności innowacyjnej (Dz.U. Nr 179, poz. 1484) w zakresie przedmiotów opodatkowania zajętych na prowadzenie przez nich badań i prac rozwojowych	72.		
F. ADRES DO KORESPONDENCJI			
73. Kraj	74. Województwo	75. Powiat	
76. Gmina	77. Ulica	78. Nr domu	79. Nr lokalu
80. Miejscowość	81. Kod pocztowy	82. Poczta	
83. Telefon	84. Fax	85. Adres e-mail	
G. OŚWIADCZENIE I PODPIS PODATNIKA / OSOBY REPREZENTUJĄCEJ PODATNIKA Oświadczam, że są mi znane przepisy Kodeksu karnego skarbowego o odpowiedzialności za podanie danych niezgodnych z rzeczywistością			
86. Imię		87. Nazwisko	
88. Data wypełnienia		89. Podpis (pieczęć) podatnika / osoby reprezentującej podatnika	
H. ADNOTACJE ORGANU PODATKOWEGO			
90 Uwagi organu podatkowego			
91. Data		92. Podpis przyjmującego formularz	

Objaśnienia:

W przypadku wystąpienia większej liczby podatników należy wypełnić i dołączyć do formularza: Załącznik do Informacji o lasach dotyczący współwłaścicieli

W przypadku posiadania większej ilości działek należy wypełnić i dołączyć do formularza załącznik: Załącznik do działek do informacji o lasach

Załącznik Nr 6 do Uchwały Nr X/74/11
Rady Gminy Borzytuchom
z dnia 16.11.2011r.

A.	DL-1 DEKLARACJA NA PODATEK LEŚNY		Nr obiektu:	
	NIP			
	Podstawa prawna:	Ustawa z dnia 30 października 2002r. o podatku leśnym (Dz. U. Nr 200 poz.1682 ze zm.) zwana dalej „ustawa”		
	Składający:	Formularz przeznaczony dla osób prawnych, jednostek organizacyjnych, w tym spółek, nieposiadających osobowości prawnej będących właścicielami lasów, posiadaczami samoistnymi lasów, użytkownikami wieczystymi lasów, posiadaczami lasów stanowiących własność Skarbu Państwa lub jednostki samorządu terytorialnego oraz dla osób fizycznych będących współwłaścicielami lub współposiadaczami z osobami prawnymi lub z jednostkami organizacyjnymi, w tym spółkami nieposiadającymi osobowości prawnej, dla jednostek organizacyjnych Lasów Państwowych, a także jednostek organizacyjnych Agencji Własności Rolnej Skarbu Państwa		
	Termin składania:	Do dnia 15 stycznia każdego roku podatkowego lub w terminie 14 dni od zaistnienia okoliczności mających wpływ na wygaśnięcie obowiązku podatkowego lub wysokość opodatkowania		
Miejsce składania	Organ podatkowy właściwy ze względu na miejsce położenia lasu			
B.	Status składającego deklarację (należy zaznaczyć właściwy kwadrat):			
	<input type="checkbox"/> Osoba fizyczna, <input type="checkbox"/> Osoba prawna, <input type="checkbox"/> Jednostka organizacyjna nieposiadająca osobowości prawnej,			
	OBOWIĄZEK ZŁOŻENIA DEKLARACJI			
	Podatnik ma obowiązek złożenia wraz z korektą deklaracji pisemnego uzasadnienia przyczyny korekty – art. 81 ustawy Ordynacja podatkowa			
	1. Okoliczności powodujące obowiązek złożenia deklaracji (zaznaczyć właściwy kwadrat):			
	<input type="checkbox"/>	1. Złożenie deklaracji	<input type="checkbox"/>	2. Korekta deklaracji
	Stan obowiązywania na dzień _____ - _____ - _____ r.			
	MIEJSCE SKŁADANIA DEKLARACJI			
	Nazwa i siedziba organu podatkowego			
	WÓJT GMINY BORZYTUCHOM UL.ZWYCIĘSTWA 56			
D.	DANE PODATNIKA: * - DOTYCZY OSOBY PRAWNEJ, ** - DOTYCZY OSOBY FIZYCZNEJ			
	D.1 DANE IDENTYFIKACYJNE			
	2. Nazwa pełna * / Nazwisko **			
	3. Nazwa skrócona * / Pierwsze imię, drugie imię **			
	4. Identyfikator REGON		5. Numer PESEL **	
	Pola 6,7,8 wypełnia osoba fizyczna, gdy numer PESEL nie został nadany			
	6. Data urodzenia	7. Imię ojca	8. Imię matki	
	D.2 ORGAN REJESTROWY *			
	9. Nazwa organu rejestrowego:			
	10. Dane osoby reprezentującej firmę:			
	11. Nazwa, numer rejestru i data rejestracji:		12. Klasa PKD/EKD	
	D.3 ADRES SIEDZIBY * / ADRES ZAMIESZKANIA **			
	13. Kraj	14. Województwo	15. Powiat	
	16. Gmina	17. Ulica	18. Nr domu	19. Nr lokalu
	20. Miejscowość		21. Kod pocztowy	22. Poczta
	23. Telefon	24. Fax	25. Adres e-mail	

D.4 NUMER RACHUNKU BANKOWEGO (pole nieobowiązkowe)

26. Nazwa banku

27. Numer rachunku bankowego

E. DANE DOTYCZĄCE PRZEDMIOTÓW OPODATKOWANIA (uzupełniane w przypadku posiadania jednej działki, w przypadku posiadania kilku działek należy wypełnić i dołączyć załącznik do działek)

Forma władania (należy zaznaczyć właściwe)	28.	<input type="checkbox"/> własność <input type="checkbox"/> współwłasność <input type="checkbox"/> użytkowanie wieczyste <input type="checkbox"/> współużytkowanie wieczyste	<input type="checkbox"/> posiadanie zależne <input type="checkbox"/> współposiadanie zależne (np. dzierżawca, najemca) <input type="checkbox"/> posiadanie samoistne <input type="checkbox"/> współposiadanie samoistne
Nr księgi wieczystej (zbioru dokumentów)	29.		
Identyfikator działki	30.	_____ obręb . _____ arkusz mapy . _____ działki	
ŁĄCZNA POWIERZCHNIA LASU (w ha fizycznych)	31.		

F. DANE DOTYCZĄCE PRZEDMIOTÓW OPODATKOWANIA NIEPODLEGAJĄCYCH ZWOLNIENIU

	Powierzchnia w ha fizycznych	Stawka Podatku w zł.	Kwota Podatku w zł. Kwota podatku
1. LASY	32.	33.	34.
2. LASY OCHRONNE	35.	36.	37.
3. LASY WCHODZĄCE W SKŁAD REZERWATÓW PRZYRODY	38.	39.	40.
4. LASY WCHODZĄCE W SKŁAD PARKÓW NARODOWYCH	41.	42.	43.
ŁĄCZNA KWOTA PODATKU (PO ZAOKRĄGLENIU DO PEŁNYCH ZŁOTYCH)			44.

G. ZWOLNIENIA Z PODATKU LEŚNEGO

Tytuł prawny zwolnienia	Powierzchnia w ha fizycznych
ZWOLNIENIA PRZEDMIOTOWE	
Art. 7 ust. 1 pkt 1- lasy z drzewostanem w wieku do 40 lat	45.
Art. 7 ust. 1 pkt 2 - lasy wpisane indywidualnie do rejestru zabytków	46.
Art. 7 ust. 1 pkt 3 - użytki ekologiczne	47.
ZWOLNIENIA PODMIOTOWE	
Art. 7 ust. 2 pkt 1 - uczelnie	48.

Art. 7 ust. 2 pkt 2 - publiczne i niepubliczne jednostki organizacyjne objęte systemem oświaty oraz prowadzące je organy, w zakresie lasów zajętych na działalność oświatową.	49.
Art. 7 ust. 2 pkt 3 - instytuty naukowe i pomocnicze jednostki naukowe Polskiej Akademii Nauk	50.
Art. 7 ust. 2 pkt 4 - prowadzący zakłady pracy chronionej lub zakłady aktywności zawodowej w zakresie lasów wymienionych w decyzji w sprawie przyznania statusu zakładu pracy chronionej lub zakładu aktywności zawodowej lub zgłoszonych wojewodzie – zajętych na prowadzenie tego zakładu, z wyłączeniem lasów, które znajdują się w posiadaniu zależnym podmiotów niebędących prowadzącymi zakłady pracy chronionej lub zakłady aktywności zawodowej	51.
Art. 7 ust. 2 pkt 5 - instytuty badawcze	52.
Art. 7 ust. 2 pkt 6 – przedsiębiorcy o statusie centrum badawczo – rozwojowego uzyskanym na zasadach określonych w przepisach o niektórych formach wspierania działalności innowacyjnej, w odniesieniu do przedmiotów opodatkowania zajętych na cele prowadzonych badań i prac rozwojowych.	53.
	54.

H. ADRES DO KORESPONDENCJI

55. Kraj	56. Województwo	57. Powiat	
58. Gmina	59. Ulica	60. Nr domu	61. Nr lokalu
62. Miejscowość	63. Kod pocztowy	64. Poczta	
65. Telefon	66. Fax	67. Adres e-mail	

I. OŚWIADCZENIE I PODPIS PODATNIKA

Oświadczam, że znana jest mi odpowiedzialność karna za składanie fałszywych zeznań, przewidziana w art. 233 kk (Dz. U. Nr 88 z 1997r., poz. 553 ze zm.), zgodnie z którym za złożenie fałszywych zeznań grozi kara pozbawienia wolności do lat 3

68. Nazwisko i imię oraz podpis osoby odpowiedzialnej za prawidłowe wypełnienie deklaracji

69. Podpis podatnika / osoby reprezentującej podatnika

Nr telefonu

70. Pieczęć podatnika

71. Data wypełnienia zgłoszenia

J. ADNOTACJE ORGANU PODATKOWEGO

72. Uwagi organu podatkowego

73. Identyfikator przyjmującego formularz

74. Podpis przyjmującego formularz

Pouczenie:

W przypadku niewpłacenia w określonych ustawowo terminach kwoty należnego podatku lub wpłacenia jej w niepełnej wysokości, niniejsza deklaracja stanowi podstawę do wystawienia tytułu wykonawczego, zgodnie z przepisami ustawy z dnia 17 czerwca 1966r. o postępowaniu egzekucyjnym w administracji (Dz. U. z 2005r. Nr 229, poz. 1954 ze zm.)

4214

UCHWAŁA Nr X/75/11
Rady Gminy Borzytucho
z dnia 16 listopada 2011 r.

w sprawie ustalenia opłaty za świadczenia udzielane przez przedszkole publiczne prowadzone przez Gminę Borzytucho

Na podstawie art. 18 ust. 2 pkt 15 ustawy z dnia 8 marca 1990r. o samorządzie gminnym (Dz. U. z 2001r. Nr 142, poz. 1591 ze zm.), art. 14 ust. 5 pkt 1 w związku z art. 6 ust. 1 pkt 2 i w związku z art. 5c pkt 1 ustawy z dnia 7 września 1991r. o systemie oświaty (Dz. U. z 2004r. Nr 256, poz. 2572 ze zm.) Rada Gminy Borzytucho uchwala, co następuje:

§ 1

Przedszkole publiczne, dla którego organem prowadzącym jest Gmina Borzytucho zapewnia bezpłatne nauczanie, wychowanie i opiekę w wymiarze 5 godzin dziennie.

§ 2

1. Za świadczenia w postaci nauczania, wychowania i opieki, udzielane przez przedszkole publiczne w czasie przekraczającym wymiar określony w § 1. pobiera się opłatę.
2. Świadczenia, o których mowa w ust. 1 obejmują:
 - 1) gry i zabawy edukacyjne wspomagające rozwój psychofizyczny, emocjonalny i społeczny dziecka,
 - 2) zabawy aktywizujące oraz zajęcia badawczo-rozwickające zainteresowania otaczającym światem.

- 3) zabawy plastyczne, muzyczne, teatralne, twórcze i inne, rozwijające zdolności dzieci oraz zaspokajające ich potrzebę aktywności i zainteresowania,
- 4) gry i zabawy ruchowe, wspomagające rozwój fizyczny dziecka,
- 5) zajęcia korekcyjno-kompensacyjne, umożliwiające dziecku osiągnięcie gotowości szkolnej.

§ 3

Ustala się opłatę za każdą rozpoczętą godzinę świadczeń udzielanych przez przedszkole w wymiarze wykraczającym poza czas określony w § 1. w wysokości 1,00 zł (słownie: jeden złoty i 00/100).

§ 4

Wykonanie uchwały powierza się Wójtowi Gminy.

§ 5

Uchwała wchodzi w życie z dniem 01 stycznia 2012r. po uprzednim ogłoszeniu w Dzienniku Urzędowym Województwa Pomorskiego.

Przewodniczący Rady
Beata Kudlik

4215

UCHWAŁA Nr XII/96/11
Rady Gminy Cedry Wielkie
z dnia 2 grudnia 2011 r.

w sprawie określenia stawek podatku od środków transportowych oraz zwolnień w tym podatku na terenie gminy Cedry Wielkie.

Na podstawie art. 18 ust. 2 pkt 8 i art. 41 ust. 1 z dnia 8 marca 1990r. o samorządzie gminnym (tekst jednolity. Dz. U. z 2001r. Nr 142, poz. 1591 z późn.zm.) oraz art. 10 ust. 1 i art. 12 ust. 4 ustawy z dnia 12 stycznia 1991r o podatkach i opłatach lokalnych (tekst jedn. Dz. U. z 2010r. Nr 95 poz. 613 z późn. zm.) - Rada Gminy uchwala, co następuje:

§ 1

Wysokość stawek podatku od środków transportu w stosunku rocznym wynosi:

- 1) od samochodu ciężarowego o dopuszczalnej masie całkowitej powyżej 3,5 tony i poniżej 12 ton wg załącznika Nr 1 do niniejszej uchwały,
- 2) od samochodu ciężarowego o dopuszczalnej masie całkowitej równej lub wyższej niż 12 ton wg załącznika Nr 2 do niniejszej uchwały,
- 3) od ciągnika siodłowego i balastowego przystosowanych do używania łącznie z naczepą lub przyczepą o dopuszczalnej masie całkowitej zespołu pojazdów od 3,5 tony i poniżej 12 ton wg załącznika Nr 3 do niniejszej uchwały,
- 4) od ciągnika siodłowego i balastowego przystosowanych do używania łącznie z naczepą lub przyczepą o dopuszczalnej masie całkowitej zespołu

pojazdów równej lub wyższej niż 12 ton wg załącznika Nr 4 do niniejszej uchwały,

- 5) od przyczepy i naczepy, które łącznie z pojazdem silnikowym posiadają dopuszczalną masę całkowitą od 7 ton i poniżej 12 ton, z wyjątkiem związanych wyłącznie z działalnością rolniczą prowadzoną przez podatnika podatku rolnego wg załącznika Nr 5 do niniejszej uchwały,
- 6) od przyczepy i naczepy, które łącznie z pojazdem silnikowym posiadają dopuszczalną masę całkowitą równą lub wyższą niż 12 ton, z wyjątkiem związanych wyłącznie z działalnością rolniczą prowadzoną przez podatnika podatku rolnego wg załącznika Nr 6 do niniejszej uchwały,
- 7) od autobusów wg załącznika Nr 7 do niniejszej uchwały.

§ 2

Zwalnia się od podatków transportowych środki transportowe wykorzystywane:

- a) wyłącznie do przewozu uczniów i wychowanków zamieszkałych na terenie Gminy Cedry Wielkie do placówek szkolnych położonych na terenie Gminy Cedry Wielkie,

b) na cele ochrony przeciwpożarowej.

§ 5

§ 3

Uchwała podlega ogłoszeniu w Dzienniku Urzędowym
Województwa Pomorskiego.

Wykonanie uchwały powierza się Wójtowi Gminy Cedry
Wielkie.

§ 6

§ 4

Uchwała wchodzi w życie z dniem 1 stycznia 2012
roku.

Traci moc uchwała Nr XXXVIII/293/10 Rady Gminy Cedry
Wielkie z dnia 22 października 2010 r. w sprawie określenia
wysokości stawek podatku od środków transportowych na
terenie gminy Cedry Wielkie.

Przewodniczący
Rady Gminy
Bożena Daszewska

**Załącznik Nr 1 do Uchwały nr XII/96/11
Rady Gminy Cedry Wielkie z dnia 2 grudnia 2011r.**

**Stawki podatku dla samochodów ciężarowych o dopuszczalnej masie całkowitej powyżej 3,5
tony i poniżej 12 t**

Dopuszczalna masa całkowita w tonach		stawka podatku w zł	
od	Do	wyprodukowane po 1990 r.	wyprodukowane do 1990r.
1	2	3	4
powyżej 3,5	5,5 włącznie	727,00	732,00
powyżej 5,5	9 włącznie	732,00	822,00
powyżej 9	poniżej 12	953,00	1.025,00

**Załącznik Nr 2 do Uchwały nr XII/96/11
Rady Gminy Cedry Wielkie z dnia 2 grudnia 2011r.**

**Stawki podatku dla samochodów ciężarowych o dopuszczalnej masie całkowitej od 12 t do
poniżej 32 t**

Liczba osi i dopuszczalna masa w tonach		stawka podatku w zł	
nie mniej niż	mniej niż	oś jezdna (jezdne) z zawieszeniem pneumatycznym lub uznanym za równoważne	inne systemy zawieszenia osi jezdnych
1	2	3	4
Dwie osie			
12	13	1.172,00	1.245,00
13	14	1.320,00	1.465,00
14	15	1.612,00	1.759,00
15		1.759,00	1.907,00
trzy osie			
12	17	1.759,00	1.834,00
17	19	1.909,00	2.052,00
19	21	2.200,00	2.271,00
21	23	2.345,00	2.492,00
23	25	2.492,00	2.711,00
25		2.711,00	2.860,00
cztery osie i więcej			
12	25	2.345,00	2.492,00
25	27	2.492,00	2.711,00
27	29	2.638,00	2.954,00
29	31	2.784,00	2.972,00
31		2.954,00	2.972,00

**Załącznik Nr 3 do Uchwały nr XII/96/11
Rady Gminy Cedry Wielkie z dnia 2 grudnia 2011r.**

Stawki podatku dla ciągników siodłowych i balastowych do używania łącznie z naczepą lub przyczepą o dopuszczalnej masie całkowitej zespołu pojazdów od 3,5 t i poniżej 12 t.

Dopuszczalna masa całkowita w tonach		stawka podatku w zł	
od	do	wyprodukowane po 1990r.	wyprodukowane do 1990 r.
1	2	3	4
3,5	poniżej 12	994,00	1.025,00

**Załącznik Nr 4 do Uchwały nr XII/96/11
Rady Gminy Cedry Wielkie z dnia 2 grudnia 2011r.**

Stawki podatku dla ciągników siodłowych i balastowych do używania łącznie z naczepą lub przyczepą o dopuszczalnej masie całkowitej zespołu pojazdów równej lub wyższej niż 12 t

Liczba osi i dopuszczalna masa całkowita zespołu pojazdów: ciągnik siodłowy + naczepa, ciągnik balastowy + przyczepa w tonach		stawka podatku w zł	
nie mniej niż	mniej niż	oś jezdna (jezdne) z zawieszeniem pneumatycznym lub uznanym za równoważne	inne systemy zawieszenia osi jezdnych
1	2	3	4
dwie osie			
12	18	1.612,00	1.759,00
18	25	2.198,00	2.272,00
25	31	2.288,00	2.297,00
31		2.293,00	2.297,00
trzy osie			
12	40	2.288,00	2.297,00
40		2.930,00	2.972,00

**Załącznik Nr 5 do Uchwały nr XII/96/11
Rady Gminy Cedry Wielkie z dnia 2 grudnia 2011r.**

Stawki podatku dla przyczep i naczep, które łącznie z pojazdem silnikowym posiadają dopuszczalną masę całkowitą od 7,0 t i poniżej 12 t

Dopuszczalna masa całkowita zespołu pojazdów: naczepa lub przyczepa + pojazd silnikowy w tonach		stawka podatku w zł	
od	do	wyprodukowane po 1990 r.	wyprodukowane do 1990r.

1	2	3	4
7	8	204,00	234,00
8	10	234,00	264,00
10	12	264,00	291,00

**Załącznik Nr 6 do Uchwały nr XII/96/11
Rady Gminy Cedry Wielkie z dnia 2 grudnia 2011r.**

Stawki podatku dla przyczep i naczep, które łącznie z pojazdem silnikowym posiadają dopuszczalną masę całkowitą równą lub wyższą niż 12 t

Liczba osi i dopuszczalna masa całkowita zespołu pojazdów: naczepa/przyczepa + pojazd silnikowy w tonach		stawka podatku w zł	
nie mniej niż	mniej niż	oś jezdna (jezdne) z zawieszeniem pneumatycznym lub uznany za równoważne	inne systemy zawieszenia osi jezdnych
1	2	3	4

jedna oś

12	18	322,00	350,00
18	25	439,00	466,00
25		587,00	636,00

dwie osie

12	28	439,00	586,00
28	33	1.025,00	1.118,00
33	38	1.465,00	1.699,00
38		1.907,00	2.239,00

trzy osie

12	38	1.320,00	1.465,00
38		1.465,00	1.759,00

**Załącznik Nr 7 do Uchwały nr XII/96/11
Rady Gminy Cedry Wielkie z dnia 2 grudnia 2011r.**

Stawki podatku dla autobusów

Liczba miejsc		stawka podatku w zł	
od	do	wyprodukowane po 1990 r.	wyprodukowane do 1990r.
1	2	3	4
-	15	587,00	732,00
16	29	732,00	1.025,00
30	i powyżej	1.759,00	1.938,00

4216

UCHWAŁA Nr XII/98/11
Rady Gminy Cedry Wielkie
z dnia 2 grudnia 2011 r.

w sprawie w sprawie ustalenia wzoru deklaracji i wzoru informacji w sprawie podatku od nieruchomości obowiązujących na terenie gminy Cedry Wielkie.

Na podstawie art. 18 ust. 2 pkt 8 i art. 41 ust. 1 ustawy z dnia 8 marca 1990r. o samorządzie gminnym/tekst jedn. Dz. U. z 2001r. Nr 142, poz. 1591 z późn. zm./oraz art. 6 ust. 13 ustawy z dnia 12 stycznia 1991r. o podatkach i opłatach lokalnych/tekst jedn. Dz. U. z 2010r. Nr 95 poz. 613 z późn. zm.) - Rada Gminy uchwala, co następuje:

§ 1

Uchwała wzór deklaracji na podatek od nieruchomości i wzór informacji w sprawie podatku od nieruchomości obowiązujących na terenie gminy Cedry Wielkie zgodnie z załącznikami nr 1 i nr 2.

§ 2

Wykonanie uchwały powierza się Wójtowi Gminy Cedry Wielkie.

§ 3

Traci moc Uchwała Nr XIX/152/08 Rady Gminy Cedry Wielkie z dnia 3 grudnia 2008r. w sprawie ustalenia wzoru deklaracji na podatek od nieruchomości i wzoru informacji w sprawie podatku od nieruchomości obowiązujących na terenie gminy Cedry Wielkie.

§ 4

Uchwała wchodzi w życie z dniem 1 stycznia 2012 roku i podlega ogłoszeniu w Dzienniku Urzędowym Województwa Pomorskiego.

Przewodniczący
Rady Gminy
Bożena Daszewska

I.Numer Identyfikacji Podatkowej składającego informację

Załącznik Nr 1 do Uchwały Nr XII/98/11
Rady Gminy Cedry Wielkie z 2 grudnia 2011r.

DN – 1 DEKLARACJA W SPRAWIE PODATKU OD NIERUCHOMOŚCI

na 2. Rok

Podstawa prawna: ustawa z dnia 12 stycznia 1991 r. o podatkach i opłatach lokalnych (Dz. U. z 2010r. Nr 95, poz.613 z późn zm.).
Składający: Formularz przeznaczony dla osób prawnych, jednostek organizacyjnych oraz spółek nie mających osobowości prawnej będących właścicielami nieruchomości lub obiektów budowlanych, osiadaczami samoistnymi nieruchomości lub obiektów budowlanych, użytkownikami wieczystymi gruntów, posiadaczami nieruchomości lub ich części albo obiektów budowlanych lub ich części , stanowiących własność Skarbu Państwa lub jednostki samorządu terytorialnego oraz dla osób fizycznych będących współwłaścicielami lub współposiadaczami z osobami prawnymi, bądź z innymi jednostkami organizacyjnymi nie posiadającymi osobowości prawnej lub z spółkami nie posiadającymi osobowości prawnej, z wyjątkiem osób tworzących wspólnotę mieszkaniową
Termin składania: Do 31 stycznia każdego roku podatkowego; w terminie 14 dni od zaistnienia okoliczności mających wpływ na powstanie, bądź wygaśnięcie obowiązku podatkowego lub zaistnienia zdarzeń mających wpływ na wysokość podatku.

A. MIEJSCE SKŁADANIA DEKLARACJI

3. Wójt Gminy Cedry Wielkie
ul. J. Krasickiego 16 83-020 Cedry Wielkie

B. DANE SKŁADAJĄCEGO DEKLARACJĘ (niepotrzebne skreślić)

* - dotyczy składającego deklarację nie będącego osobą fizyczną ** - dotyczy składającego deklarację będącego osobą fizyczną

B.1. DANE IDENTYFIKACYJNE

4. Rodzaj składającego deklarację (zaznaczyć właściwą kratkę)

1. osoba fizyczna 2. osoba prawna 3. inny

5. Rodzaj własności, posiadania (zaznaczyć właściwą kratkę)

1. właściciel 2. współwłaściciel 3. posiadacz /współposiadacz samoistny 4. użytkownik wieczysty
 5. współużytkownik wieczysty 6. posiadacz / współposiadacz zależny

6. Miejsce/a położenia przedmiotów opodatkowania - należy podać ulicę, numer domu, nr działki gruntu itp.

7. Numer/y księgi wieczystej lub zbioru/ów dokumentów , nr umowy dzierżawy, najmu

8. Nazwa pełna lub pieczęta z nazwą Firmy / Nazwisko, pierwsze imię, data urodzenia, imię ojca i matki

9. Identyfikator REGON / Numer PESEL

B.2. ADRES SIEDZIBY* / ADRES ZAMIESZKANIA**

10. Kraj

11. Województwo

12. Powiat

13. Gmina

14. Kod pocztowy

15. Miejscowość numer domu/ lokalu

C. OBOWIĄZEK SKŁADANIA DEKLARACJI				
16. Przyczyny złożenia deklaracji (zaznaczyć właściwą kratkę)				
<input type="checkbox"/> 1. deklaracja na dany rok <input type="checkbox"/> 2. korekta deklaracji rocznej <input type="checkbox"/> 3. wygaśnięcie obowiązku podatkowego <input type="checkbox"/> 4. powstanie obowiązku podatkowego w trakcie roku <input type="checkbox"/> 5. zmiana miejsca zamieszkania lub siedziby				
D. DANE DOTYCZĄCE PRZEDMIOTÓW OPODATKOWANIA (z wyjątkiem zwolnionych)				
	Wyszczególnienie	Podstawa opodatkowania	Stawka podatku w zł/m ²	Kwota podatku w zł, gr
D.1. POWIERZCHNIA GRUNTÓW (Wykazujemy z dokładnością do 1 m kw.)				
	1. związanych z prowadzeniem działalności gospodarczej, bez względu na sposób zakwalifikowania w ewidencji gruntów i budynków	17.m ²	18.	19.
	2. pod jeziorami, zajętych na zbiorniki wodne retencyjne lub elektrowni wodnych	20.ha	21.	22.
	3. pozostałe, w tym zajętych na prowadzenie odpłatnej statutowej działalności pożytku publicznego przez organizacje pożytku publicznego	23.m ²	24.	25.
D.2. POWIERZCHNIA UŻYTKOWA BUDYNKÓW LUB ICH CZĘŚCI (*)				
	1. mieszkalnych - ogółem	26.m ²	27.	28.
	w tym:	29.m ²	30.	31.
	- kondygnacji o wysokości od 1,40 do 2,20 m (zaliczyć 50% powierzchni)m ²
	- kondygnacji o wysokości powyżej 2,20 mm ²
* Do powierzchni użytkowej budynku lub jego części należy zaliczyć powierzchnię mierzoną, po wewnętrznej długości ścian na wszystkich kondygnacjach, z wyjątkiem powierzchni klatek schodowych oraz sztywów dźwigowych. Za kondygnację uważa się również garaże podziemne, piwnice, sutereny i poddasza użytkowe.				
	2. związanych z prowadzeniem działalności gospodarczej oraz do części budynków mieszkalnych zajętych na prowadzenie działalności gospodarczej ogółem	32.m ²	33.	34.
	w tym:m ²
	- kondygnacji o wysokości od 1,40 do 2,20 m (zaliczyć 50% powierzchni)m ²
	- kondygnacji o wysokości powyżej 2,20 mm ²
	3. zajęte na prowadzenie działalności gospodarczej w zakresie obrotu kwalifikowanym materiałem siewnym ogółem	35.m ²	36.	37.
	w tym:m ²
	- kondygnacji o wysokości od 1,40 do 2,20 m (zaliczyć 50% powierzchni)m ²
	- kondygnacji o wysokości powyżej 2,20 mm ²
	4. związanych z udzielaniem świadczeń zdrowotnych w rozumieniu przepisów o działalności leczniczej, zajętych przez podmioty udzielające tych świadczeń	38.m ²	39.	40.
	w tym:m ²
	- kondygnacji o wysokości od 1,40 do 2,20 m (zaliczyć 50% powierzchni)m ²
	- kondygnacji o wysokości powyżej 2,20 mm ²
	5. pozostałych ogółem, w tym zajęte na prowadzenie odpłatnej statutowej działalności pożytku publicznego	41.m ²	42.	43.
	w tym:m ²
	- kondygnacji o wysokości od 1,40 do 2,20 m (zaliczyć 50% powierzchni)m ²
	- kondygnacji o wysokości powyżej 2,20 mm ²
D.3. BUDOWLE I URZĄDZENIA BUDOWLANE				
	- wartość określona na podstawie art.4, ust.1 pkt 3 i ust. 3-7 (po zaokrągleniu do pełnych złotych)	44.	45.	46.

E. ŁĄCZNA KWOTA PODATKU	
Należy wpisać kwotę podatku po zaokrągleniu do pełnych złotych	47.
F. INFORMACJA O PRZEDMIOTACH ZWOLNIONYCH (podać powierzchnię, bądź wartość budowli przedmiotów zwolnionych oraz przepis prawa – z jakiego tytułu występuje zwolnienie)	
G. OŚWIADCZENIE I PODPIS PODATNIKA LUB OSOBY UPOWAŻNIONEJ DO PODPISYWANIA DEKLARACJI	
48. Oświadczam, że są mi znane przepisy Kodeksu karnego skarbowego o odpowiedzialności za podanie danych niezgodnych z rzeczywistością	
49. Podpisywanie deklaracji (Rozdział 9a – ustawy Ordynacja podatkowa – tekst jedn. Z 2005r. w Dz.U. Nr 8, poz. 60 z późn. zm)	
Art. 80a. § 1. Jeżeli odrębne przepisy ustawy nie stanowią inaczej, deklaracja może być podpisana także przez pełnomocnika, podatnika, pełnomocnika lub inkasenta .	
§ 2. Pełnomocnictwo (oryginał) do podpisywania deklaracji oraz zawiadomienie o odwołaniu tego pełnomocnictwa składa się organowi podatkowemu.	
§ 3. Jeżeli przepisy prawa podatkowego wymagają podpisywania deklaracji przez więcej niż jedną osobę , pełnomocnictwo do podpisania tej deklaracji jest skuteczne, jeżeli go wszystkie osoby.	
§ 4. W kwestiach dotyczących pełnomocnictwa do podpisywania deklaracji stosuje się odpowiednio przepisy dotyczące pełnomocnictwa w postępowaniu podatkowym.	
Art. 80b. Jeżeli odrębne ustawy nie stanowią inaczej, podpisanie deklaracji przez pełnomocnika zwalnia podatnika, płatnika lub inkasenta z obowiązku podpisania deklaracji.	
50. Data wypełnienia (dzień -miesiąc-rok)	
51. Imię i nazwisko podatnika lub osoby upoważnionej	
52. Podpis oraz pieczęć imienna i firmowa podatnika lub osoby upoważnionej	
H. ADNOTACJE ORGANU PODATKOWEGO	
53. Uwagi organu podatkowego	
54. Identyfikator przyjmującego formularz	55. Data i podpis przyjmującego formularz

***) Pouczenie:**

W przypadku nie wpłacenia w terminach określonych w art.9 ustawy kwoty podatku (raty podatku) od nieruchomości lub wpłacenia jej w niepełnej wysokości niniejsza deklaracja na podstawie art. 3a § 2 ustawy z dnia 17 czerwca 1966r. o postępowaniu egzekucyjnym w administracji /tekst jedn. z 2005r w Dz. U. Nr 229, poz. 1954 z późn zm./ stanowić będzie podstawę do wysłania tytułu wykonawczego dla zobowiązań powstałych w sposób przewidziany w art.21 § 1 pkt.1 i § 2 ustawy z dnia 29 sierpnia 1997r.Ordynacja podatkowa (tekst jednolity z 2005r. w Dz.U. Nr 8 poz. 60 z późn. zm).

I. Numer Identyfikacji Podatkowej składającego informację

Załącznik Nr 2 do uchwały nr XII/98/11
Rady Gminy Cedry Wielkie
z dnia 2 grudnia 2011r.

IN – 1 INFORMACJA W SPRAWIE PODATKU OD NIERUCHOMOŚCI

na 2. Rok

Podstawa prawna: Ustawa z dnia 12 stycznia 1991 r. o podatkach i opłatach lokalnych (Dz.U. z 2010r. Nr 95, poz.613, z późn .zm)
Składający: Formularz przeznaczony dla osób fizycznych będących właścicielami nieruchomości lub obiektów budowlanych, posiadaczami samoistnymi nieruchomości lub obiektów budowlanych, użytkownikami wieczystymi gruntów, posiadaczami nieruchomości lub ich części albo obiektów budowlanych lub ich części stanowiących własność Skarbu Państwa lub jednostki samorządu terytorialnego.
Termin składania: w terminie 14 dni od zaistnienia okoliczności mających wpływ na powstanie, bądź wygaśnięcie obowiązku podatkowego lub zaistnienia zdarzenia mającego wpływ na wysokość podatku.

A. MIEJSCE SKŁADANIA INFORMACJI

3. Wójt Gminy Cedry Wielkie
ul. J. Krasickiego 16 83-020 Cedry Wielkie

B. DANE SKŁADAJĄCEGO INFORMACJĘ

B.1. DANE IDENTYFIKACYJNE

4. Rodzaje własności. posiadania (zaznaczyć właściwą kratkę)

1. właściciel 2. współwłaściciel 3. posiadacz/współposiadacz
 4. użytkownik wieczysty 5. współużytkownik wieczysty 6. dzierżawca/ współdzierżawca

5. Nazwisko i imiona

6. Data urodzenia

7. Imię ojca, imię matki

8. Numer PESEL

9. Numer REGON

B.2. ADRES ZAMIESZKANIA

10. Kraj

11. Województwo

12. Powiat

13. Gmina

14. Kod pocztowy

15. Poczta

16. Miejscowość

17. Ulica

18. Nr domu oraz lokalu

C. OKOLICZNOŚĆ POWODUJĄCA KONIECZNOŚĆ ZŁOŻENIA INFORMACJI

19. Okoliczności (zaznaczyć właściwą kratkę)

1. informacja składana po raz pierwszy na dany rok 2. korekta uprzednio złożonej informacji

D. DANE DOTYCZĄCE PRZEDMIOTÓW OPODATKOWANIA (z wyjątkiem zwolnionych)		
	20. Położenie nieruchomości	21. Nr KW dla gruntu, lokalu
D.1. POWIERZCHNIA GRUNTÓW (Wykazujemy z dokładnością do 1 m kw.)		
	1. związanych z prowadzeniem działalności gospodarczej, bez względu na sposób zakwalifikowania w ewidencji gruntów i budynków	22.m ²
	2. pod jeziorami, zajętych na zbiorniki wodne retencyjne lub elektrowni wodnych	23.m ²
	3. pozostałe grunty	24.m ²
D.2. POWIERZCHNIA UŻYTKOWA BUDYNKÓW LUB ICH CZĘŚCI (*)		
	1. mieszkalnych - ogółem	25.m ²
	w tym:	26.m ²
	- kondygnacji o wysokości od 1,40 do 2,20 m (zaliczyć 50% powierzchni)m ²
	- kondygnacji o wysokości powyżej 2,20 mm ²
* Do powierzchni użytkowej budynku lub jego części należy zaliczyć powierzchnię mierzoną, po wewnętrznej długości ścian na wszystkich kondygnacjach, z wyjątkiem powierzchni klatek schodowych oraz szybów dźwigowych. Za kondygnację uważa się również garaże podziemne, piwnice, sutereny i poddasza użytkowe.		
	2. związanych z prowadzeniem działalności gospodarczej oraz do części budynków mieszkalnych zajętych na prowadzenie działalności gospodarczej ogółem	27.m ²
	w tym:m ²
	- kondygnacji o wysokości od 1,40 do 2,20 m (zaliczyć 50% powierzchni)m ²
	- kondygnacji o wysokości powyżej 2,20 mm ²
	3. zajęte na prowadzenie działalności gospodarczej w zakresie obrotu kwalifikowanym materiałem siewnym ogółem:	28.m ²
	w tym:m ²
	- kondygnacji o wysokości od 1,40 do 2,20 m (zaliczyć 50% powierzchni)m ²
	- kondygnacji o wysokości powyżej 2,20 mm ²
	4. związanych z udzielaniem świadczeń zdrowotnych w rozumieniu przepisów o działalności leczniczej, zajętych przez podmioty udzielające tych świadczeń	29.m ²
	w tym:m ²
	- kondygnacji o wysokości od 1,40 do 2,20 m (zaliczyć 50% powierzchni)m ²
	- kondygnacji o wysokości powyżej 2,20 mm ²
	5. pozostałych ogółem, w tym zajęte na prowadzenie odpłatnej statutowej działalności pożytku publicznego	30.m ²
	w tym:m ²
	- kondygnacji o wysokości od 1,40 do 2,20 m (zaliczyć 50% powierzchni)m ²
	- kondygnacji o wysokości powyżej 2,20 mm ²
D.3. BUDOWLE		
	1. budowle (wartość, o której mowa w przepisach o podatkach dochodowych)	31.

E. INFORMACJA O PRZEDMIOTACH ZWOLNIONYCH (podać powierzchnię, bądź wartość budowli przedmiotów zwolnionych oraz przepis prawa – z jakiego tytułu występuje zwolnienie)	
F. OŚWIADCZENIE I PODPIS SKŁADAJĄCEGO/OSOBY PREZENTUJĄCEJ SKŁADAJĄCEGO Oświadczam, że podane przeze mnie dane są zgodne z prawdą.	
32. Data wypełnienia (dzień – miesiąc – rok)	33. Podpis (pieczęć) składającego/osoby reprezentującej składającego
G. ADNOTACJE ORGANU PODATKOWEGO	
34. Uwagi organu podatkowego	

4217

UCHWAŁA Nr X/81/2011
Rady Gminy Czarna Dąbrówka
z dnia 28 października 2011 r.

w sprawie zmiany Statutu Zakładu Gospodarki Komunalnej

Na podstawie art. 18 ust. 2 pkt 9 lit. h ustawy z dnia 8 marca 1990 roku o samorządzie gminnym (Dz. U. z 2001 r. nr 142, poz. 1591 ze zm.) w związku z art. 2, art. 4 ust. 1 pkt 1, art. 6 ust. 1 i 2, art. 8 ustawy z dnia 20 grudnia 1996 roku o gospodarce komunalnej (Dz. U. z 2011 r. nr 45, poz. 236) uchwała się, co następuje:

§ 1

Zmienia się treść § 10 Statutu Zakładu Gospodarki Komunalnej Czarna Dąbrówka, stanowiącego załącznik nr 1 do uchwały Rady Gminy Czarna Dąbrówka nr V/30/11 z dn. 25.03.2011 r., poprzez nadanie mu następującego brzmienia:

- 1) Organem zarządzającym Zakładem jest Kierownik Zakładu, który działa jednoosobowo w zakresie udzielonego mu pełnomocnictwa, reprezentując go na zewnątrz.
- 2) Kierownika Zakładu zatrudnia i zwalnia Wójt Gminy w trybie ustawy z dn. 26.06.1974 r. Kodeks pracy oraz ustawy z dnia 21.11.2008 r. o pracownikach samorządowych.
- 3) Prawa i obowiązki Kierownika Zakładu oraz pracowników Zakładu, a także ich status prawny, w tym zasady wynagradzania regulują przepisy o pracownikach samorządowych, przepisy Kodeksu pracy, przepisy szczególne, w tym zarządzenia wewnętrzne.
- 4) Kierownik Zakładu bierze udział w posiedzeniach Rady Gminy, których przedmiotem jest działalność Zakładu.
- 5) Pracowników Zakładu zatrudnia i zwalnia Kierownik Zakładu.
- 6) W skład Zakładu Gospodarki Komunalnej wchodzi

następujące stanowiska pracy:

- Kierownik Zakładu,
 - Zastępca Kierownika Zakładu,
 - Główny Księgowy,
 - Księgowy,
 - Księgowy – kasjer,
 - Referent Finansowy – kasjer,
 - Specjalista ds. inwestycji,
 - Specjalista do spraw technicznych,
 - Operator oczyszczalni,
 - Kierowca - mechanik,
 - Konserwator,
 - Pracownicy gospodarczy,
 - Pracownicy fizyczni,
 - Pracownicy zatrudnieni w ramach prac interwencyjnych i robót publicznych,
 - Operator koparko – ładowarki,
 - Operator równiarki drogowej,
 - Sprzątaczką,
 - Inkasent,
 - Brygadzysta,
 - Stażyści.
- 7) Szczegółowy regulamin organizacyjny określa Kierownik Zakładu po zaopiniowaniu przez Wójta Gminy.

§ 2

Wykonanie uchwały powierza się Wójtowi Gminy Czarna Dąbrówka.

§ 3

Niniejsza uchwała wchodzi w życie po upływie czternastu dni od dnia ogłoszenia w Dzienniku Urzędowym Województwa Pomorskiego.

Wiceprzewodniczący
Rady Gminy
Wiesław Maciaszek

4218

UCHWAŁA Nr XI/92/2011
Rady Gminy Czarna Dąbrówka
z dnia 25 listopada 2011 r.

w sprawie określenia stawek opłaty miejscowej na 2012 r.

Na podstawie art. 18 ust. 2 pkt 8 ustawy z dnia 8 marca 1990 r. o samorządzie gminnym (tekst jednolity Dz. U. z 2001r. Nr 142 poz. 1591 z późniejszymi zmianami). oraz art. 17 ust. 1 pkt 1 i 19 pkt 1 lit. b ustawy z dnia 12 stycznia 1991 r. o podatkach i opłatach lokalnych (tekst jednolity Dz. U. z 2006r. nr121, poz. 844 z późniejszymi zmianami) w związku z obwieszczeniem Ministra Finansów z dnia 30 lipca 2010r. w sprawie wysokości górnych granic stawek kwotowych podatków i opłat lokalnych w 2011r.(M. P. Nr 55 poz. 755) Rada Gminy CZARNA DĄBRÓWKA UCHWAŁA, CO NASTĘPUJE:

§ 1

W miejscowościach, określonych Uchwałą Nr XVIII /112/08 Rady Gminy Czarna Dąbrówka z dnia 30 maja 2008r., ustala się wysokość opłaty miejscowej od osób fizycznych przebywających okresowo w tych miejscowościach w celach wypoczynkowych i turystycznych za każdy dzień pobytu w wysokości 2.00 zł

- Stawkę opłaty miejscowej dla dzieci do lat osiemnastu ustala się za każdy dzień pobytu 1,20 zł.

§ 2

Poboru opłaty miejscowej w drodze inkasa dokonują:

- 1) w miejscowości Jasień i Łupawsko – Pan Władysław Sobisz zam. Jasień
- 2) w miejscowości Łupawsko w Ośrodku Wypoczynkowym Stoczni Marynarki Wojennej – Pan Zdzisław Cymerys zam. Gdynia.
- 3) w miejscowości Łupawsko w Ośrodku

Wypoczynkowym „Wrzos” – Pani Jolanta Zejer zam. Jasień.

- 4) w miejscowości Łupawsko na polu namiotowym – dzierżawca pola namiotowego.
- 5) w miejscowości Zawiat – Pan Czesław Szczypior zam. Dęby.
- 6) w miejscowości Skotawsko – Kierownik Ośrodka „Skotawsko”.
- 7) w Ośrodku Wypoczynkowym „Zawiaty” – Kierownik Ośrodka Wypoczynkowego Zawiaty.

Wynagrodzenie za pobór opłaty wynosi 10% zainkasowanej kwoty. Inkasenci mają obowiązek rozliczania się z przyjętych wpłat do 30 każdego miesiąca.

§ 3

Wykonanie uchwały powierza się Wójtowi Gminy.

§ 4

Traci moc uchwała Rady Gminy w Czarnej Dąbrówce Nr XLV/273/10 z dnia 22 października 2010r. w sprawie określenia stawek opłaty miejscowej na 2011r.

§ 5

Uchwała wchodzi w życie w ciągu 14 dni od daty ogłoszenia w Dzienniku Urzędowym Województwa Pomorskiego z mocą obowiązującą od dnia 1 stycznia 2012r.

Wiceprzewodniczący
Rady Gminy
Wiesław Maciaszek

4219

UCHWAŁA Nr XI/93/2011
Rady Gminy Czarna Dąbrówka
z dnia 25 listopada 2011 r.

w sprawie określenia wysokości stawek podatku od nieruchomości na rok 2012

Na podstawie art. 18 ust. 2 pkt 8 ustawy z dnia 8 marca 1990 r. o samorządzie gminnym (tekst jednolity Dz. U. z 2001r. Nr 142 poz. 1591 z późniejszymi zmianami). oraz art. 5 i 7 ustawy z dnia 12 stycznia 1991 r. o podatkach i opłatach lokalnych (tekst jednolity Dz. U. z 2006r. nr 121, poz. 844 z późniejszymi zmianami) w związku z obwieszczeniem Ministra Finansów z dnia 30 lipca 2010r. w sprawie górnych stawek kwotowych podatków i opłat lokalnych w 2012r. (M. P. Nr 55, poz. 755) Rada Gminy CZARNA DĄBRÓWKA UCHWAŁA, CO NASTĘPUJE:

§ 1

Stawki podatku od nieruchomości rocznie wynoszą:

- 1) Od budynków mieszkalnych – za m kw. 0,65 zł.
- 2) Od budynków związanych z prowadzeniem działalności gospodarczej oraz od części budynków mieszkalnych zajętych na prowadzenie działalności gospodarczej od 1 m kw. powierzchni - 18,67 zł.
- 3) Od budynków zajętych na prowadzenie działalności

gospodarczej w zakresie obrotu kwalifikowanym materiałem siewnym za 1 m kw. 10,24 zł.

- 4) Od budynków pozostałych:
 - letniskowych - 7,36 zł za 1 m kw.
 - pozostałych, w tym zajętych na prowadzenie odpłatnej statutowej działalności pożytku publicznego przez organizacje pożytku publicznego - 4,45 zł. za 1 m kw.
- 5) Od budynków związanych z udzielaniem świadczeń zdrowotnych, w rozumieniu przepisów o działalności leczniczej, zajętych przez podmioty udzielające tych świadczeń od 1 m kw. 4,45 zł.
- 6) Budowle od wartości - 2%
- 7) Od gruntów związanych z prowadzeniem działalności gospodarczej, bez względu na sposób zakwalifikowania w ewidencji gruntów i budynków - od 1 m kw. 0,78 zł
- 8) Od gruntów pod jeziorami, zajętych na zbiorniki wodne retencyjne lub elektrowni wodnych - od 1 ha

powierzchni – 4,32 zł.

- 9) Od gruntów pozostałych, w tym zajętych na prowadzenie odpłatnej statutowej działalności pożytku publicznego przez organizacje pożytku publicznego - 0,25 za 1 m²
- od gruntów letniskowych – 0,40 zł.

§ 2

Zwalnia się z podatku od nieruchomości w wysokości 100%:

- Zabudowania gospodarcze związane z prowadzeniem gospodarstw domowych przekazanych na Skarb Państwa w zamian za rentę lub emeryturę.
- Budynki, budowle i grunty zajęte na działalność ratowniczo – gaśniczą.
- Budynki i grunty wykorzystywane przez placówki kultury z wyjątkiem pomieszczeń zajętych na prowadzenie działalności gospodarczej innej niż rolnicza lub leśna.
- Budynki i grunty zajęte pod tereny i obiekty sportowe
- Grunty i budowle służące do odprowadzania i oczyszczania ścieków oraz składowania odpadów, a

także budynki lub ich części bezpośrednio związane z procesem poboru i uzdatniania wody zajęte na potrzeby komunalne.

- Grunty stanowiące drogi w indywidualnych gospodarstwach rolnych i leśnych, sklasyfikowane na użytkach rolnych i gruntach leśnych, jak i niesklasyfikowane, służące prowadzeniu działalności rolniczej lub leśnej.

§ 3

Wykonanie uchwały powierza się Wójtowi Gminy.

§ 4

Traci moc uchwała Rady Gminy w Czarnej Dąbrówce Nr XLV/271/10 z dnia 22 października 2010r. w sprawie określenia stawek podatku od nieruchomości w 2011r.

§ 5

Uchwała wchodzi w życie w ciągu 14 dni od daty ogłoszenia w Dzienniku Urzędowym Województwa Pomorskiego z mocą obowiązującą od dnia 1 stycznia 2012r.

Wiceprzewodniczący
Rady Gminy
Wiesław Maciaszek

4220

UCHWAŁA Nr XI/99/2011
Rady Gminy Czarna Dąbrówka
z dnia 25 listopada 2011 r.

w sprawie obniżenia średniej ceny skupu żyta dla obliczenia wysokości podatku rolnego na 2012 rok

Na podstawie art. 18 ust. 2 pkt 8 ustawy z dnia 8 marca 1990 r. o samorządzie gminnym (tj. Dz. U. z 2001 r. Nr 142, poz. 1591 ze zm.) oraz art. 6 ust. 3 ustawy z dnia 15 listopada 1984 r. o podatku rolnym (Dz. U. z 1993 r. Nr 94, poz. 431 ze zm.) w związku z Komunikatem Prezesa Głównego Urzędu Statystycznego z dnia 19 października 2011 roku (M.P. Nr 95, poz. 969) Rada Gminy CZARNA DĄBRÓWKA UCHWAŁA, CO NASTĘPUJE:

§ 1

Obniża się kwotę stanowiącą średnią cenę skupu żyta, określoną w art. 6 ust. 2 ustawy z dnia 15 listopada 1984 r. o podatku rolnym (Dz. U. z 1993 r. Nr 94, poz. 431 ze zm.)

przyjmowaną jako podstawa obliczania podatku rolnego na obszarze Gminy Czarna Dąbrówka na 2012 rok do kwoty 60,00 zł za kwintal.

§ 2

Wykonanie uchwały powierza się Wójtowi Gminy

§ 3

Uchwała wchodzi w życie po upływie 14 dni od dnia ogłoszenia w Dzienniku Urzędowym Województwa Pomorskiego

Wiceprzewodniczący
Rady Gminy
Wiesław Maciaszek

4221

UCHWAŁA Nr XI/100/2011
Rady Gminy Czarna Dąbrówka
z dnia 25 listopada 2011 r.

w sprawie określenia wzorów formularzy na podatek od nieruchomości, rolny i leśny

Na podstawie art. 6 pkt 13 ustawy z dnia 12 stycznia 1991 roku o podatkach i opłatach lokalnych (jednolity tekst Dz. U. z 2010 roku Nr 95, poz. 613 z późn. zm.), art. 6 a ust. 11 ustawy z dnia 15 listopada 1984 roku o podatku rolnym (tekst jednolity Dz. U. z 2006 roku Nr 136, poz. 969 z późn. zm.), art. 6 pkt 9 ustawy z dnia 10 października 2002 roku o podatku leśnym (Dz. U. Nr 200, poz. 1682 z późn. zm.), Rada Gminy w Czarnej Dąbrówce uchwała, co następuje:

§ 1

- 1) Ustala się wzór informacji w sprawie podatku od nieruchomości dla osób fizycznych – stanowiący załącznik Nr 1 do niniejszej uchwały,
- 2) Ustala się wzór deklaracji na podatek od nieruchomości dla osób prawnych – stanowiący załącznik Nr 2 do niniejszej uchwały,
- 3) Ustala się wzór informacji w sprawie podatku rolnego dla osób fizycznych – stanowiący załącznik Nr 3 do niniejszej uchwały,

- 4) Ustala się wzór deklaracji na podatek rolny dla osób prawnych – stanowiący załącznik Nr 4 do niniejszej uchwały,
- 5) Ustala się wzór informacji w sprawie podatku leśnego – dla osób fizycznych – stanowiący załącznik Nr 5 do niniejszej uchwały,
- 6) Ustala się wzór deklaracji na podatek leśny dla osób prawnych – stanowiący załącznik Nr 6 do niniejszej uchwały.

§ 2

Wykonanie uchwały powierza się Wójtowi Gminy Czarna Dąbrówka.

§ 3

Traci moc uchwała Rady Gminy w Czarnej Dąbrówce Nr III/15/2002 z dnia 10 grudnia 2002r. w sprawie określenia wzorów formularzy na podatek od nieruchomości, rolny i leśny.

§ 4

Uchwała wchodzi w życie z dniem 1 stycznia 2012 roku, po uprzednim ogłoszeniu w Dzienniku Urzędowym Województwa Pomorskiego.

Wiceprzewodniczący
Rady Gminy
Wiesław Maciaszek

POLA JASNE WYPEŁNIA PODATNIK. WYPEŁNIAĆ NA MASZYNIE, KOMPUTEROWO LUB RĘCZNIE, DUŻYMI DRUKOWANYMI LITERAMI, CZARNYM LUB NIEBIESKIM KOLOREM.

+1. Numer Identyfikacji Podatkowej podatnika	2. Nr dokumentu	Załącznik Nr 1 do uchwały Rady Gminy Czarna Dąbrówka Nr XI/100/2011 Z dnia 25 listopada 2011 roku
---	--------------------------	--

IN-1

INFORMACJA W SPRAWIE PODATKU OD NIERUCHOMOŚCI

3. Rok

Podstawa prawna: Ustawa z dnia 12 stycznia 1991 r. o podatkach i opłatach lokalnych (Dz. U. z 2010 r. Nr 95, poz.613 z późn. zm.).
 Składający: Formularz przeznaczony dla osób fizycznych będących właścicielami nieruchomości lub obiektów budowlanych, posiadaczami samoistnymi nieruchomości lub obiektów budowlanych, użytkownikami wieczystymi gruntów, posiadaczami nieruchomości lub ich części albo obiektów budowlanych lub ich części, stanowiących własność Skarbu Państwa lub jednostki samorządu terytorialnego.
 Termin składania: W terminie 14 dni od zaistnienia okoliczności mających wpływ na powstanie (wygaśnięcie) obowiązku podatkowego, lub wysokość opodatkowania.
 Miejsce składania: Organ podatkowy właściwy ze względu na miejsce położenia przedmiotu opodatkowania.

A. MIEJSCE SKŁADANIA INFORMACJI

4. Nazwa i adres siedziby organu podatkowego

B. OBOWIĄZEK ZŁOŻENIA INFORMACJI

Podatnik ma obowiązek złożenia wraz z korektą informacji pisemnego uzasadnienia przyczyny korekty – art. 81 ustawy Ordynacja podatkowa.

5. Okoliczności powodujące obowiązek złożenia informacji (zaznaczyć właściwy kwadrat): <input type="checkbox"/> 1. informacja składana po raz pierwszy <input type="checkbox"/> 2. korekta uprzednio złożonej informacji (miesiąc – rok)

C. PODMIOT ZOBOWIĄZANY DO ZŁOŻENIA INFORMACJI

6. Rodzaj podmiotu (zaznaczyć właściwy kwadrat): <input type="checkbox"/> 1. właściciel, użytkownik lub posiadacz <input type="checkbox"/> 2. współwłaściciel, współużytkownik lub współposiadacz
--

D. DANE PODATNIKA

D.1. DANE IDENTYFIKACYJNE

7. Nazwisko	
8. Pierwsze imię, drugie imię	
9. Identyfikator REGON	10. Numer PESEL

Pola 11, 12, 13 należy wypełnić w przypadku, gdy numer PESEL nie został nadany.

11. Data urodzenia	12. Imię ojca	13. Imię matki
-----------------------------	------------------------	-------------------------

D.2. ADRES ZAMIESZKANIA

14. Kraj	15. Województwo	16. Powiat	
17. Gmina	18. Ulica	19. Nr domu	20. Nr lokalu
21. Miejscowość		22. Kod pocztowy	23. Poczta

E. DANE DOTYCZĄCE PRZEDMIOTÓW OPODATKOWANIA NIEPODLEGAJĄCYCH ZWOLNIENIU

E.1. POWIERZCHNIA GRUNTÓW	Podstawa opodatkowania w m ² (ha) z dokładnością do 1 m ²
1. Związane z prowadzeniem działalności gospodarczej, bez względu na sposób zakwalifikowania w ewidencji gruntów i budynków	24. m ²
2. Pod jeziorami, zajęte na zbiorniki wodne retencyjne lub elektrowni wodnych 1)	25. ha
3. Grunty pozostałe – letniskowe	26. m ²
4. Pozostałe grunty, w tym zajęte na prowadzenie odpłatnej statutowej działalności pożytku publicznego przez organizacje pożytku publicznego	27. m ²

1) Należy podać z dokładnością do czterech miejsc po przecinku.

POLA JASNE WYPEŁNIA PODATNIK, WYPEŁNIAĆ NA MASZYNIE, KOMPUTEROWO LUB RĘCZNIE, DUŻYMI DRUKOWANYMI LITERAMI, CZARNYM LUB NIEBIESKIM KOLOREM.

E.2. POWIERZCHNIA BUDYNKÓW LUB ICH CZĘŚCI		Podstawa opodatkowania w m ²
1. Mieszkalne – ogółem		28. m ²
W tym kondygnacji o wysokości:	- od 1,40 do 2,20 m (zaliczyć 50% powierzchni)	29. m ²
	- powyżej 2,20 m	30. m ²
2. Związane z prowadzeniem działalności gospodarczej oraz części budynków mieszkalnych zajęte na prowadzenie działalności gospodarczej - ogółem		31. m ²
w tym kondygnacji o wysokości:	- od 1,40 do 2,20 m (zaliczyć 50% powierzchni)	32. m ²
	- powyżej 2,20 m	33. m ²
3. Zajęte na prowadzenie działalności gospodarczej w zakresie obrotu kwalifikowanym materiałem siewnym - ogółem		34. m ²
w tym kondygnacji o wysokości:	- od 1,40 do 2,20 m (zaliczyć 50% powierzchni)	35. m ²
	- powyżej 2,20 m	36. m ²
4. Związanych z udzielaniem świadczeń zdrowotnych, w rozumieniu przepisów o działalności leczniczej, zajętych przez podmioty udzielające tych świadczeń - ogółem		37. m ²
w tym kondygnacji o wysokości:	- od 1,40 do 2,20 m (zaliczyć 50% powierzchni)	38. m ²
	- powyżej 2,20 m	39. m ²
5. Pozostałe - letniskowe		40. m ²
w tym kondygnacji o wysokości:	- od 1,40 do 2,20 m (zaliczyć 50% powierzchni)	27. m ²
	- powyżej 2,20 m	28. m ²
6. Pozostałe, w tym zajętych na prowadzenie odpłatnej statutowej działalności pożytku publicznego przez organizacje pożytku publicznego – ogółem		
W tym : kondygnacji o wysokości:	- od 1,40 do 2,20 m (zaliczyć 50% powierzchni)	
	- powyżej 2,20 m	
E.3. WARTOŚĆ BUDOWLI LUB ICH CZĘŚCI ZWIĄZANYCH Z PROWADZENIEM DZIAŁALNOŚCI GOSPODARCZEJ		Podstawa opodatkowania w zł z dokładnością do 1 zł
Budowle		29. zł
F. INFORMACJA O ZAŁĄCZNIKACH (do niniejszej informacji dołączono)		
30. Liczba załączników ZN-1/A	31. Załącznik ZN-1/B składany (zaznaczyć właściwy kwadrat): <input type="checkbox"/> tak <input type="checkbox"/> nie	
G. OŚWIADCZENIE I PODPIS PODATNIKA / OSOBY REPREZENTUJĄCEJ PODATNIKA		
Oświadczam, że są mi znane przepisy Kodeksu karnego skarbowego o odpowiedzialności za podanie danych niezgodnych z rzeczywistością.		
32. Imię	33. Nazwisko	
34. Data wypełnienia informacji (dzień - miesiąc - rok) =====	35. Podpis (pieczęć) podatnika / osoby reprezentującej podatnika ²⁾	
H. ADNOTACJE ORGANU PODATKOWEGO		
36. Uwagi organu podatkowego		
37. Data (dzień - miesiąc - rok) =====	38. Podpis przyjmującego formularz	

²⁾ Niepotrzebne skreślić.

POLA JASNE WYPEŁNIA PODATNIK. WYPEŁNIAĆ NA MASZYNE, KOMPUTEROWO LUB RĘCZNIŁE, DUŻYMI DRUKOWANYMI LITERAMI, CZARNYM LUB NIEBIESKIM KOŁOREM.

1. Numer Identyfikacji Podatkowej podatnika	2. Nr dokumentu
--	-----------------

Załącznik Nr 2 do uchwały
Rady Gminy Czarna Dąbrówka
Nr XI/100/2011
Z dnia 25 listopada 2011 roku

DN-1

DEKLARACJA NA PODATEK OD NIERUCHOMOŚCI

3. Rok

Podstawa prawna: Ustawa z dnia 12 stycznia 1991 r. o podatkach i opłatach lokalnych (Dz. U. z 2010 r. Nr 95, poz. 613, z późn. zm.).
Składający: Formularz przeznaczony dla osób prawnych, jednostek organizacyjnych oraz spółek niemających osobowości prawnej będących właścicielami nieruchomości lub obiektów budowlanych, posiadaczami samoistnymi nieruchomości lub obiektów budowlanych, użytkownikami wieczystymi gruntów, posiadaczami nieruchomości lub ich części albo obiektów budowlanych lub ich części, stanowiących własność Skarbu Państwa lub jednostki samorządu terytorialnego oraz dla osób fizycznych będących współwłaścicielami lub współposiadaczami z osobami prawnymi, bądź z innymi jednostkami organizacyjnymi nieposiadającymi osobowości prawnej lub ze spółkami nieposiadającymi osobowości prawnej, z wyjątkiem osób fizycznych tworzących wspólnotę mieszkaniową.
Termin składania: Do 31 stycznia każdego roku podatkowego lub w terminie 14 dni od zaistnienia okoliczności mających wpływ na powstanie (wzqasniecie) obowiązku podatkowegoo. lub wysokość opodatkowania.
Miejsce składania: Organ podatkowy właściwy ze względu na miejsce położenia przedmiotów opodatkowania.

A. MIEJSCE SKŁADANIA DEKLARACJI

4. Nazwa i adres siedziby organu podatkowego

B. OBOWIĄZEK ZŁOŻENIA DEKLARACJI

Podatnik ma obowiązek złożenia wraz z korekta deklaracji pisemnego uzasadnienia przyczyny korekty - art. 81 ustawy Ordynacja podatkowa.

5. Okoliczności powodujące obowiązek złożenia deklaracji (zaznaczyć właściwy kwadrat):

1. deklaracja roczna 2. korekta deklaracji rocznej (miesiąc – rok)

C. PODMIOT ZOBOWIĄZANY DO ZŁOŻENIA DEKLARACJI

6. Rodzaj podmiotu (zaznaczyć właściwy kwadrat):

1. właściciel, użytkownik lub posiadacz 2. współwłaściciel, współużytkownik lub współposiadacz

D. DANE PODATNIKA

* - dotyczy podatnika niebędącego osoba fizyczna

** - dotyczy podatnika będącego osoba fizyczna

D.1. DANE IDENTYFIKACYJNE

7. Rodzaj podatnika (zaznaczyć właściwy kwadrat):

1. osoba fizyczna 2. osoba prawna 3. jednostka organizacyjna, w tym spółka, nieposiadająca osobowości prawnej

8. Nazwa pełna * / Nazwisko **

9. Nazwa skrócona * / Pierwsze Imię, drugie imię **

10. Identyfikator REGON

11. Numer PESEL **

Pola 12, 13, 14 wypełnia osoba fizyczna w przypadku, gdy numer PESEL nie został nadany.

12. Data urodzenia (dzień - miesiąc - rok)

13. Imię ojca

14. Imię matki

D.2. ADRES SIEDZIBY * / ADRES ZAMIESZKANIA **

15. Kraj

16. Województwo

17. Powiat

18. Gmina

19. Ulica

20. Nr domu

21. Nr lokalu

22. Miejscowość

23. Kod pocztowy

24. Poczta

POLA JASNE WYPEŁNIA PODATNIK. WYPEŁNIAĆ NA MASZYNIE, KOMPUTEROWO LUB RĘCZNIE, DUŻYMI DRUKOWANYMI LITERAMI, CZARNYM LUB NIEBIESKIM KOLOREM.

E. DANE DOTYCZĄCE PRZEDMIOTÓW OPODATKOWANIA NIEPODLEGAJĄCYCH ZWOLNIENIU				
		Podstawa opodatkowania w m ² (ha) z dokładnością do 1 m ²		Kwota podatku zł, gr
E.1. POWIERZCHNIA GRUNTÓW				
1. Związane z prowadzeniem działalności gospodarczej, bez względu na sposób zakwalifikowania w ewidencji gruntów i budynków		25.	26.	27.
		m ²	,	,
2. Pod jeziorami, zajęte na zbiorniki wodne retencyjne lub elektrowni wodnych ¹⁾		28.	29.	30.
		,	ha	,
3. Pozostałe grunty, w tym zajęte na prowadzenie odpłatnej statutowej działalności pożytku publicznego przez organizacje pożytku publicznego		31.	32.	33.
		m ²	,	,
E.2. POWIERZCHNIA BUDYNKÓW LUB ICH CZĘŚCI				
		Podstawa opodatkowania w m ²	STAWKA PODATKU	Kwota podatku zł, gr
1. Budynki mieszkalne - ogółem		34.	35.	36.
		m ²	,	
w tym kondygnacji o wysokości:	- od 1,40 do 2,20 m (zaliczyć 50% powierzchni)	37.		
	- powyżej 2,20 m	38.		
		m ²		
2. Związane z prowadzeniem działalności gospodarczej oraz części budynków mieszkalnych zajęte na prowadzenie działalności gospodarczej - ogółem:		39.	40.	41.
		m ²	,	,
w tym kondygnacji o wysokości:	- od 1,40 do 2,20 m (zaliczyć 50% powierzchni)	42.		
	- powyżej 2,20 m	43.		
		m ²		
3. Zajęte na prowadzenie działalności gospodarczej w zakresie obrotu kwalifikowanym materiałem siewnym - ogółem		44.	45.	46.
		m ²	,	,
w tym kondygnacji o wysokości:	- od 1,40 do 2,20 m (zaliczyć 50% powierzchni)	47.		
	- powyżej 2,20 m	48.		
		m ²		
4. Związanych z udzielaniem świadczeń zdrowotnych, w rozumieniu przepisów o działalności leczniczej, zajętych przez podmioty udzielające tych świadczeń - ogółem		49.	50.	51.
		m ²	,	,
w tym kondygnacji o wysokości:	- od 1,40 do 2,20 m (zaliczyć 50% powierzchni)	52.		
	- powyżej 2,20 m	53.		
		m ²		
5. Pozostałe, w tym zajęte na prowadzenie odpłatnej statutowej działalności pożytku publicznego przez organizacje pożytku publicznego - ogółem		54.	55.	56.
		m ²	,	,
w tym kondygnacji o wysokości:	- od 1,40 do 2,20 m (zaliczyć 50% powierzchni)	57.		
	- powyżej 2,20 m	58.		
		m ²		

¹⁾ Należy podać z dokładnością do czterech miejsc po przecinku.

POLA JASNE WYPEŁNIA PODATNIK, WYPEŁNIAĆ NA MASZYNIE, KOMPUTEROWO LUB RĘCZNIE, DUŻYMI DRUKOWANYMI LITERAMI, CZARNYM LUB NIEBIESKIM KOLOREM.

E.3. WARTOŚĆ BUDOWLI LUB ICH CZĘŚCI ZWIĄZANYCH Z PROWADZENIEM DZIAŁALNOŚCI GOSPODARCZEJ			
	Podstawa opodatkowania w zł z dokładnością do 1 zł		Kwota podatku zł, gr
1. Budowle	59. zł	60. , %	61. ,
F. ŁĄCZNA KWOTA PODATKU			
Kwota podatku *** Suma kwot z części E.1, E.2 i E.3.			62. zł
G. INFORMACJA O ZAŁĄCZNIKACH (DO NINIEJSZEJ DEKLARACJI DOŁĄCZONO)			
63. Liczba załączników ZN-1/A	64. Załącznik ZN-1/B składany (zaznaczyć właściwy kwadrat): <input type="checkbox"/> tak <input type="checkbox"/> nie		
ŚWIADCZENIE I PODPIS PODATNIKA / OSOBY REPREZENTUJĄCEJ PODATNIKA			
65. Imię	66. Nazwisko		
67. Data wypełnienia deklaracji (dzień - miesiąc - rok)	68. Podpis (pieczęć) podatnika / osoby reprezentującej podatnika 2)		
I. ADNOTACJE ORGANU PODATKOWEGO			
69. Uwagi organu podatkowego			
70. Data (dzień - miesiąc - rok)		71. Podpis przyjmującego formularz	

2) Niepotrzebne skreślić.

*****) Pouczenie**

W przypadku niewpłacenia w określonych ustawowo terminach kwoty należnego podatku lub wpłacenia jej w niepełnej wysokości, niniejsza deklaracja stanowi podstawę do wystawienia tytułu wykonawczego, zgodnie z przepisami ustawy z dnia 17 czerwca 1966r. o postępowaniu egzekucyjnym w administracji (Dz.U. z 2005 r. Nr 229, poz.1954 z późn. zm.) .

POLA JASNE WYPEŁNIA PODATNIK. WYPEŁNIAĆ NA MASZYNIE, KOMPUTEROWO LUB RĘCZNIE, DUŻYMI DRUKOWANYMI LITERAMI, CZARNYM LUB NIEBIESKIM KOLOREM.

72. Numer Identyfikacji Podatkowej podatnika	73. Nr dokumentu
--	------------------

ZN-1/A

DANE O NIERUCHOMOŚCIACH

Załącznik ZN-1/A przeznaczony jest dla jednej nieruchomości. W przypadku, gdy podatnik posiada na terenie gminy więcej niż jedną nieruchomość należy wypełnić odrębne załączniki.

74. Nr załącznika

J. PRZEZNACZENIE FORMULARZA

75. Niniejszy formularz stanowi załącznik do (zaznaczyć właściwy kwadrat):

1. deklaracji DN-1

2. informacji IN- 1

K. DANE PODATNIKA

* - dotyczy podatnika niebędącego osobą fizyczną

** - dotyczy podatnika będącego osobą fizyczną

K.1. DANE IDENTYFIKACYJNE

76. Rodzaj podatnika (zaznaczyć właściwy kwadrat):

1. osoba fizyczna

2. osoba prawna

3. jednostka organizacyjna, w tym spółka, nieposiadająca osobowości prawnej

77. Nazwa pełna * / Nazwisko **

78. Nazwa skrócona * / Pierwsze imię, drugie imię **

79. Identyfikator REGON

80. Numer PESEL **

L. DANE O NIERUCHOMOŚCIACH I OBIEKTACH BUDOWLANYCH PODLEGAJĄCYCH OPODATKOWANIU LUB ZWOLNIENIU

L.1. POŁOŻENIE NIERUCHOMOŚCI

81. Położenie nieruchomości (adres)

L.2. TYTUŁ PRAWNY (zaznaczyć właściwy kwadrat):

82. Rodzaj własności

1. własność

2. współwłasność

83. Rodzaj posiadania samoistnego

1. posiadanie

2. współposiadanie

84. Rodzaj użytkowania

1. użytkowanie wieczyste

2. współużytkowanie

85. Rodzaj posiadania zależnego

1. posiadanie

2. współposiadanie

L.3. IDENTYFIKATORY GEODEZYJNE DZIAŁEK, BUDYNKÓW, LOKALI ¹⁾

86. Działki

87. Budynki

88. Lokale

L.4. KSIĘGA WIECZYSTA

89. Numer księgi wieczyste (zbioru dokumentów)

90. Nazwa sądu

¹⁾ Identyfikatory wykazuje się, jeżeli zostały nadane.

POLA JASNE WYPEŁNIA PODATNIK. WYPEŁNIAĆ NA MASZYNIE, KOMPUTEROWO LUB RĘCZNIE, DUŻYMI DRUKOWANYMI LITERAMI, CZARNYM LUB NIEBIESKIM KOLOREM.

91. Numer Identyfikacji Podatkowej podatnika	92. Nr dokumentu
--	------------------

ZN-1/B

**DANE O ZWOLNIENIACH PODATKOWYCH
W PODATKU OD NIERUCHOMOŚCI**

M. PRZEZNACZENIE FORMULARZA	
93. Niniejszy formularz stanowi załącznik do (zaznaczyc właściwy kwadrat):	
<input type="checkbox"/> 1. deklaracji DN-1	<input type="checkbox"/> 2. informacji IN- 1

N. DANE PODATNIKA	
* - dotyczy podatnika niebędącego osobą fizyczną	** - dotyczy podatnika będącego osobą fizyczną

N.1. DANE IDENTYFIKACYJNE	
94. Rodzaj podatnika (zaznaczyc właściwy kwadrat):	
<input type="checkbox"/> 1. osoba fizyczna	<input type="checkbox"/> 2. osoba prawna
<input type="checkbox"/> 3. jednostka organizacyjna, w tym spółka, nieposiadająca osobowości prawnej	
95. Nazwa pełna * / Nazwisko **	
96. Nazwa skrócona * / Pierwsze imię, drugie imię **	
97. Identyfikator REGON :	98. Numer PESEL **

O. DANE DOTYCZĄCE ZWOLNIEŃ PODATKOWYCH WYNIKAJĄCYCH Z USTAWY LUB UCHWAŁY RADY GMINY

Tytuł prawny zwolnienia	Grunty powierzchnia w m ²	Budynki lub ich części powierzchnia użytkowa w m ²	Budowle wartość w zł
Art. 7 ust. 1 pkt 1 – budowle wchodzące w skład infrastruktury kolejowej w rozumieniu przepisów o transporcie kolejowym oraz zajęte pod nie grunty, jeżeli : a) zarządca infrastruktury jest obowiązany do jej udostępniania licencjonowanemu przewoźnikowi kolejowemu, lub b) są przeznaczone wyłącznie do przewozu osób, wykonywanego przez przewoźnika kolejowego, który równocześnie zarządza tą infrastrukturą bez udostępniania jej innemu przewoźnikowi, lub c) tworzą linie kolejowe o szerokości torów większej niż	99.		100.
Art. 7 ust. 1 pkt 4 – budynki gospodarcze lub ich części: a) służące działalności leśnej i rybackiej, b) położone na gruntach gospodarstw rolnych, służące wyłącznie działalności rolniczej, c) zajęte na prowadzenie działów specjalnych produkcji rolnej		11.	
Art. 7 ust. 1 pkt 5 – nieruchomości lub ich części zajęte na potrzeby prowadzenia przez stowarzyszenia statutowej działalności wśród dzieci i młodzieży w zakresie oświaty, wychowania, nauki i techniki, kultury fizycznej i sportu, z wyjątkiem wykorzystywanych do prowadzenia działalności gospodarczej, oraz grunty zajęte trwale na obozowiska i bazy wycieczkowe dzieci i młodzieży	12.	13.	
Art. 7 ust. 1 pkt 6 – grunty i budynki wpisane indywidualnie do rejestru zabytków, pod warunkiem ich utrzymania i konserwacji zgodnie z przepisami o ochronie zabytków, z wyjątkiem części zajętych na prowadzenie działalności gospodarczej	14.	15.	
Art. 7 ust. 1 pkt 7 – grunty i budynki we władaniu muzeów rejestrowanych	16.	17.	
Art. 7 ust. 1 pkt 8 – grunty położone na obszarach objętych ochroną ścisłą, czynną lub krajobrazową, a także budynki i budowle trwale związane z gruntem, służące bezpośrednio osiągnięciu celów z zakresu ochrony przyrody - w parkach narodowych oraz w rezerwach przyrody	18.	19.	20.
Art. 7 ust. 1 pkt 8a- będące własnością Skarbu Państwa : grunty Pokryte wodami jezior o ciągłym dopływie lub odpływie wód powierzchniowych oraz grunty zajęte pod sztuczne zbiorniki wodne	21.		

POLA JASNE WYPEŁNIA PODATNIK. WYPEŁNIAĆ NA MASZYNIE, KOMPUTEROWO LUB RĘCZNIE, DUŻYMI DRUKOWANYMI LITERAMI, CZARNYM LUB NIEBIESKIM KOLOREM.

Tytuł prawny zwolnienia	Grunty powierzchnia w m ²	Budynki lub ich części powierzchnia użytkowa w m ²	Budowle wartość w zł
Art. 7 ust. 1 pkt 9 budowle wałów ochronnych, grunty pod wałami ochronnymi i położone w międzywałach, z wyjątkiem zajętych na prowadzenie działalności gospodarczej przez inne podmioty niż spółki wodne, ich związki oraz związki wieloletnie	22		23.
Art. 7 ust. 1 pkt 10 – grunty stanowiące nieużytki, użytki ekologiczne, grunty zadrzewione i zakrzewione, z wyjątkiem zajętych na prowadzenie działalności gospodarczej	24.		
Art. 7 ust. 1 pkt 13 - budynki i budowle zajęte przez grupę producentów rolnych wpisaną do rejestru tych grup, wykorzystywane wyłącznie na prowadzenie działalności w zakresie sprzedaży produktów lub grup produktów wytworzonych w gospodarstwach członków grupy lub w zakresie określonym w art. 4 ust.2 ustawy z dnia 15 września 2000 roku o grupach producentów rolnych i ich związkach oraz o zmianie innych ustaw, zgodnie z jej aktem założycielskim		25	26.
Art. 7 ust.1 pkt 14 – nieruchomości lub ich części zajęte na prowadzenie nieodpłatnej statutowej działalności pożytku publicznego przez organizację pożytku publicznego	27.	28.	29..
Art. 7 ust. 2 pkt 2 – publiczne i niepubliczne jednostki organizacyjne objęte systemem oświaty oraz prowadzące je organy, w zakresie nieruchomości zajętych na działalność oświatową	30.	31.	32.
Art. 7 ust. 2 pkt 3 – placówki naukowe i pomocnicze jednostki naukowe PAN; zwolnienie nie dotyczy przedmiotów opodatkowania zajętych na działalność gospodarczą	1013.	1024.	35.
Art. 7 ust. 2 pkt 4 – prowadzący zakłady pracy chronionej lub zakłady aktywności zawodowej – w zakresie przedmiotów opodatkowania zgłoszonych wojewodzie, jeżeli zgłoszenie zostało potwierdzone decyzją w sprawie przyznania statusu zakładu pracy chronionej lub zakładu aktywności zawodowej albo zaświadczeniem – zajętych na prowadzenie tego zakładu, z wyjątkiem przedmiotów opodatkowania znajdujących się w posiadaniu zależnym podmiotów nie będących prowadzącymi zakłady pracy chronionej lub zakłady aktywności zawodowej	36.	37.	38.
Art. 7 ust. 2 pkt 5 – instytuty badawcze z wyjątkiem przedmiotów opodatkowania zajętych na działalność gospodarczą	39.	40.	
Art. 7 ust. 2 pkt 6 – Polski Związek Działkowców, z wyjątkiem przedmiotów opodatkowania zajętych na działalność gospodarczą	1031.	1042.	
Art. 9. ustawy z dnia 30 października 2002r. - o zmianie ustawy o podatkach i opłatach lokalnych oraz zmianie niektórych innych ustaw (Dz. U. nr 200 poz. 1682) - prowadzący zakłady pracy chronionej lub zakłady aktywności zawodowej, którzy uzyskali status prowadzących te zakłady przed wejściem w życie niniejszej ustawy	1053.	1064.	1075.
Inne zwolnienia nie wymienione wyżej	46.	47.	48.

POLA JASNE WYPEŁNIA PODATNIK. WYPEŁNIAĆ NA MASZYNIE, KOMPUTEROWO LUB RĘCZNIE, DUŻYMI DRUKOWANYMI LITERAMI, CZARNYM LUB NIEBIESKIM KOLOREM.

1. Numer Identyfikacji Podatkowej podatnika	2. Nr dokumentu	Załącznik Nr 3 do uchwały Rady Gminy Czarna Dąbrówka Nr XI/100/2011 Z dnia 25 listopada 2011 roku
--	-----------------	--

IR-1

INFORMACJA W SPRAWIE PODATKU ROLNEGO

3. Rok

Podstawa prawna:	Ustawa z dnia 15 listopada 1984r. o podatku rolnym (Dz. U. z 2006 r. Nr 136 , poz.969 , z późn. zm.).
Składający:	Formularz przeznaczony dla osób fizycznych będących właścicielami gruntów, posiadaczami samoistnymi gruntów, użytkownikami wieczystymi gruntów, posiadaczami gruntów stanowiących własność Skarbu Państwa lub jednostki samorządu terytorialnego.
Termin składania:	W terminie 14 dni od zaistnienia okoliczności mających wpływ na powstanie (wygaśnięcie) obowiązku podatkowego, lub wysokość opodatkowania..
Miejsce składania:	Organ podatkowy właściwy ze względu na miejsce położenia nieruchomości.

A. MIEJSCE SKŁADANIA INFORMACJI

4. Nazwa i adres siedziby organu podatkowego

B. OBOWIĄZEK ZŁOŻENIA INFORMACJI

Podatnik ma obowiązek złożenia wraz z korektą informacji pisemnego uzasadnienie przyczyny korekty - art. 81 ustawy Ordynacja podatkowa.

5. Okoliczności powodujące obowiązek złożenia informacji (zaznaczyć właściwy kwadrat):

1. informacja składana po raz pierwszy na dany rok 2. korekta uprzednio złożonej informacji (miesiąc – rok)

C. PODMIOT ZOBOWIĄZANY DO ZŁOŻENIA INFORMACJI

6. Rodzaj podmiotu (zaznaczyć właściwy kwadrat):

1. właściciel, użytkownik lub posiadacz nieruchomości 2. współwłaściciel, współużytkownik lub współposiadacz nieruchomości

D. DANE PODATNIKA

D.1. DANE IDENTYFIKACYJNE

7. Nazwisko

8. Pierwsze imię, drugie imię

9. Identyfikator REGON

10. Numer PESEL

Pola 11, 12, 13 należy wypełnić w przypadku, gdy numer PESEL nie został nadany.

11. Data urodzenia

12. Imię ojca

13. Imię matki

D.2. ADRES ZAMIESZKANIA

14. Kraj

15. Województwo

16. Powiat

17. Gmina

18. Ulica

19. Nr domu

20. Nr lokalu

21. Miejscowość

22. Kod pocztowy

23. Poczta

E. DANE DOTYCZĄCE UŻYTKÓW ROLNYCH STANOWIĄCYCH GOSPODARSTWO ROLNE – NIEPODLEGAJĄCYCH ZWOLNIENIU ¹⁾

E.1. GRUNTY ORNE

Klasa użytków rolnych	I	II	IIIa	IIIb	IVa	IVb
Powierzchnia w ha	24. ,	25. ,	26. ,	27. ,	28. ,	29. ,

POŁA JASNE WYPEŁNIA PODATNIK. WYPEŁNIAĆ NA MASZYNIE, KOMPUTEROWO LUB RĘCZNIE, DUŻYMI DRUKOWANYMI LITERAMI, CZARNYM LUB NIEBIESKIM KOLOREM.

E.2. ŁĄKI I PASTWISKA						
Klasa użytków rolnych	I	II	III	IV		
Powierzchnia w ha	30. ,	31. ,	32. ,	33. ,		
E.3. SADY						
Klasa użytków rolnych	I	II	III, IIIa,	IIIb	IV, IVa,	IVb
Powierzchnia w ha	34. ,	35. ,	36. ,	37. ,	38. ,	39. ,
E.4. GRUNTY POD STAWAMI NIEZARYBIONYMI – grunty orne						
Klasa użytków rolnych	I	II	IIIa	IIIb	IVa	IVb
Powierzchnia w ha	40. ,	41. ,	42. ,	43. ,	44. ,	45. ,
E.5. GRUNTY POD STAWAMI NIEZARYBIONYMI – łąki i pastwiska						
Klasa użytków rolnych	I	II	III	IV		
Powierzchnia w ha	46. ,	47. ,	48. ,	49. ,		
E.6. GRUNTY ROLNE ZABUDOWANE - grunty orne						
Klasa użytków rolnych	I	II	IIIa	IIIb	IVa	IVb
Powierzchnia w ha	50. ,	51. ,	52. ,	53. ,	54. ,	55. ,
E.7. GRUNTY ROLNE ZABUDOWANE – łąki i pastwiska						
Klasa użytków rolnych	I	II	III	IV		
Powierzchnia w ha	56. ,	57. ,	58. ,	59. ,		
E.8. ROWY - grunty orne						
Klasa użytków rolnych	I	II	IIIa	IIIb	IVa	IVb
Powierzchnia w ha	60. ,	61. ,	62. ,	63. ,	64. ,	65. ,
E.9. ROWY - łąki i pastwiska						
Klasa użytków rolnych	I	II	III	IV		
Powierzchnia w ha	66. ,	67. ,	68. ,	69. ,		
E.10. UŻYTKI ROLNE (ROWY, GRUNTY POD STAWAMI NIEZARYBIONYMI) BEZ OZNACZENIA KLASY GLEBOZNAWCZEJ						
70. Powierzchnia w ha ,						
E.11. GRUNTY POD STAWAMI ZARYBIONYMI - łososiem, trocią, głowacią, palią i pstrągiem						
Powierzchnia w ha				71. ,		
E.12. GRUNTY POD STAWAMI ZARYBIONYMI - inne gatunki ryb						
Powierzchnia w ha				72. ,		

F. DANE DOTYCZĄCE UŻYTKÓW ROLNYCH NIESTANOWIĄCYCH GOSPODARSTWA ROLNEGO – NIEPODLEGAJĄCYCH ZWOLNIENIU ¹⁾	
Powierzchnia w ha	73.
G. INFORMACJA O ZAŁĄCZNIKACH (do niniejszej informacji dołączono)	
74. Liczba załączników ZR-1/A	75. Załącznik ZR-1/B składany (zaznaczyć właściwy kwadrat): <input type="checkbox"/> tak <input type="checkbox"/> nie
H. OŚWIADCZENIE I PODPIS PODATNIKA / OSOBY REPREZENTUJĄCEJ PODATNIKA	
Oświadczam, że są mi znane przepisy Kodeksu karnego skarbowego o odpowiedzialności za podanie danych niezgodnych z rzeczywistością.	
76. Imię	77. Nazwisko
78. Data wypełnienia informacji (dzień - miesiąc - rok)	79. Podpis (pieczęć) podatnika / osoby reprezentującej podatnika ²⁾
I. ADNOTACJE ORGANU PODATKOWEGO	
80. Uwagi organu podatkowego	
81. Data (dzień - miesiąc - rok)	82. Podpis przyjmującego formularz

1) Należy podać z dokładnością do czterech miejsc po przecinku.
Powierzchnię należy podać z dokładnością do 1 m²

2) Niepotrzebne skreślić.

POLA JASNE WYPEŁNIA PODATNIK. WYPEŁNIAĆ NA MASZYNIE, KOMPUTEROWO LUB RĘCZNIE, DUŻYMI DRUKOWANYMI LITERAMI, CZARNYM LUB NIEBIESKIM KOLOREM.

1. Numer Identyfikacji Podatkowej podatnika	2. Nr dokumentu	Załącznik Nr 4 do uchwały Rady Gminy Czarna Dąbrówka Nr XI/100/2011 Z dnia 25 listopada 2011 roku
---	-----------------	--

DR-1

DEKLARACJA NA PODATEK ROLNY

3. Rok

Podstawa prawna:	Ustawa z dnia 15 listopada 1984r. o podatku rolnym (Dz. U. z 2006 r. Nr 136, poz.969 , z późn. zm.).
Składający:	Formularz przeznaczony dla osób prawnych, jednostek organizacyjnych oraz spółek nieposiadających osobowości prawnej będących właścicielami gruntów, posiadaczami samoistnymi gruntów, użytkownikami wieczystymi gruntów, posiadaczami gruntów stanowiących własność Skarbu Państwa lub jednostki samorządu terytorialnego oraz dla osób fizycznych będących współwłaścicielami lub współposiadaczami z osobami prawnymi lub z jednostkami organizacyjnymi, w tym spółkami, nieposiadającymi osobowości prawnej.
Termin składania:	Do 15 stycznia każdego roku podatkowego lub w terminie 14 dni od zaistnienia okoliczności mających wpływ na powstanie (wygaśnięcie) obowiązku podatkowego, lub wysokość opodatkowania.
Miejsce składania:	Organ podatkowy właściwy ze względu na miejsce położenia nieruchomości.

A. MIEJSCE SKŁADANIA DEKLARACJI

4. Nazwa i adres siedziby organu podatkowego

B. OBOWIĄZEK ZŁOŻENIA DEKLARACJI

Podatnik ma obowiązek złożenia wraz z korektą deklaracji pisemnego uzasadnienia przyczyny korekty - art. 81 ustawy Ordynacja podatkowa.

5. Okoliczności powodujące obowiązek złożenia deklaracji (zaznaczyć właściwy kwadrat):

1. deklaracja roczna 2. korekta deklaracji rocznej (miesiąc – rok)

C. PODMIOT ZOBOWIĄZANY DO ZŁOŻENIA DEKLARACJI

6. Rodzaj podmiotu (zaznaczyć właściwy kwadrat):

1. właściciel, użytkownik lub posiadacz 2. współwłaściciel, współużytkownik lub współposiadacz

D. DANE PODATNIKA

* - dotyczy podatnika niebędącego osobą fizyczną

** - dotyczy podatnika będącego osobą fizyczną

D.1. DANE IDENTYFIKACYJNE

7. Rodzaj podatnika (zaznaczyć właściwy kwadrat):

1. osoba fizyczna 2. osoba prawna 3. jednostka organizacyjna, w tym spółka, nieposiadająca osobowości prawnej

8. Nazwa pełna * / Nazwisko **

9. Nazwa skrócona * / Pierwsze Imię, drugie imię **

10. Identyfikator REGON

11. Numer PESEL **

Pola 12, 13, 14 wypełnia osoba fizyczna w przypadku, gdy numer PESEL nie został nadany.

12. Data urodzenia (dzień - miesiąc - rok)

13. Imię ojca

14. Imię matki

D.2. ADRES SIEDZIBY * / ADRES ZAMIESZKANIA **

15. Kraj

16. Województwo

17. Powiat

18. Gmina

19. Ulica

20. Nr domu

21. Nr lokalu

22. Miejscowość

23. Kod pocztowy

24. Poczta

POŁA JASNE WYPEŁNIA PODATNIK. WYPEŁNIAĆ NA MASZYNIE, KOMPUTEROWO LUB RĘCZNIE, DUŻYMI DRUKOWANYMI LITERAMI, CZARNYM LUB NIEBIESKIM KOLOREM.

E. DANE DOTYCZĄCE UŻYTKÓW ROLNYCH STANOWIĄCYCH GOSPODARSTWO ROLNE – NIEPODLEGAJĄCYCH ZWOLNIENIU

E.1. GRUNTY ORNE

Klasa	Powierzchnia w ha	Przelicznik	Powierzchnia w ha przeliczeniowych ¹⁾
	a	b	c
I	25. ,		26. ,
II	27. ,		28. ,
IIIa	29. ,		30. ,
IIIb	31. ,		32. ,
IVa	33. ,		34. ,
IVb	35. ,		36. ,

E.2. ŁĄKI I PASTWISKA

I	37. ,		38. ,
II	39. ,		40. ,
III	41. ,		42. ,
IV	43. ,		44. ,

E.3. SADY

I	45. ,		46. ,
II	47. ,		48. ,
III IIIa	49. ,		50. ,
IIIb	51. ,		52. ,
IV IVa	53. ,		54. ,
IVb	55. ,		56. ,

E.4. GRUNTY POD STAWAMI NIEZARYBIONYMI – grunty orne

I	57. ,		58. ,
II	59. ,		60. ,
IIIa	61. ,		62. ,
IIIb	63. ,		64. ,
IVa	65. ,		66. ,
IVb	67. ,		68. ,

E.5. GRUNTY POD STAWAMI NIEZARYBIONYMI – łąki i pastwiska			
Klasa	Powierzchnia w ha ¹⁾	Przelicznik	Powierzchnia w ha przeliczeniowych ¹⁾
I	69.		70.
II	71.		72.
III	73.		74.
IV	75.		76.
E.6. GRUNTY ROLNE ZABUDOWANE- grunty orne			
I	77.		78.
II	79.		80.
IIIa	81.		82.
IIIb	83.		84.
IVa	85.		86.
IVb	87.		88.
E.7. GRUNTY ROLNE ZABUDOWANE- łąki i pastwiska			
I	89.		90.
II	91.		92.
III	93.		94.
IV	95.		96.
E.8. ROWY-grunty orne			
I	97.		98.
II	99.		100.
IIIa	101.		102.
IIIb	103.		104.
IVa	105.		106.
IVb	107.		108.
E.9. ROWY- łąki i pastwiska			
I	109.		110.
II	111.		112.
III	113.		114.
IV	115.		116.
E.10. UŻYTKI ROLNE (ROWY, GRUNTY POD STAWAMI NIEZARYBIONYMI) BEZ OZNACZENIA KLASY GLEBOZNAWCZEJ			
117. Powierzchnia w ha			

POLA JASNE WYPEŁNIA PODATNIK. WYPEŁNIAĆ NA MASZYNIE, KOMPUTEROWO LUB RĘCZNIE, DUŻYMI DRUKOWANYMI LITERAMI, CZARNYM LUB NIEBIESKIM KOLOREM.

E.11. GRUNTY POD STAWAMI ZARYBIONYMI- łososiem, trocią, głowacią, palia i pstrągiem		
	1,0	118.
E.12. GRUNTY POD STAWAMI ZARYBIONYMI- inne gatunki ryb		
119.	0,20	120.
E.13. ŁĄCZNA POWIERZCHNIA UŻYTKÓW ROLNYCH STANOWIĄCYCH GOSPODARSTWO ROLNE		
121.Powierzchnia w ha (Suma z części od E.1 do E.12 kol.a)		122. Powierzchnia w ha przeliczeniowych(Suma z części od E.1 do E.12 kol.c)
F. ŁĄCZNA KWOTA PODATKU_OD GOSPODARSTW ROLNYCH		
Łącznie powierzchnia w ha przeliczeniowych Należy wpisać powierzchnie z poz.122.		123.
Stawka podatku		124. zł, gr
Kwota podatku ***		125. zł
G. DANE DOTYCZĄCE UŻYTKÓW ROLNYCH NIESTANOWIĄCYCH GOSPODARSTW ROLNYCH NIEPODLEGAJĄCYCH ZWOLNIENIU		
126. Powierzchnia w ha	127. zł, gr	128. Kwota podatku *** zł
H. INFORMACJA O ZAŁĄCZNIKACH (do niniejszej deklaracji dołączono)		
129. Liczba załączników ZR-1/A	130. Załącznik ZR-1/B składany (zaznaczyć właściwy kwadrat): <input type="checkbox"/> tak <input type="checkbox"/> nie	
I. OŚWIADCZENIE I PODPIS PODATNIKA / OSOBY REPREZENTUJĄCEJ PODATNIKA		
Oświadczam, że są mi znane przepisy Kodeksu karnego skarbowego o odpowiedzialności za podanie danych niezgodnych z rzeczywistością.		
131. Imię	132. Nazwisko	
133. Data wypełnienia deklaracji (dzień - miesiąc - rok)	134. Podpis (pieczęć) podatnika / osoby reprezentującej podatnika ²⁾	
J. ADNOTACJE ORGANU PODATKOWEGO		
135. Uwagi organu podatkowego		
136. Data (dzień - miesiąc - rok)	137. Podpis przyjmującego formularz	

*****) Pouczenie**

W przypadku niewpłacenia w określonych ustawowo terminach kwoty należnego podatku lub wpłacenia jej w niepełnej wysokości, niniejsza deklaracja stanowi podstawę do wystawienia tytułu wykonawczego, zgodnie z przepisami ustawy z dnia 17 czerwca 1966r. o postępowaniu egzekucyjnym w administracji (Dz.U. z 2005 roku Nr 229, poz.1954 , z późn. zm.).

1) Należy podać z dokładnością do czterech miejsc po przecinku.

2) Niepotrzebne skreślić.

138. Numer Identyfikacji Podatkowej podatnika	139. Nr dokumentu
---	-------------------

ZR-1/A

DANE O NIERUCHOMOŚCIACH ROLNYCH

Załącznik ZR-1/A przeznaczony jest dla jednej nieruchomości. W przypadku, gdy podatnik posiada na terenie gminy więcej niż jedną nieruchomość należy wypełnić odrębne załączniki.

140. Nr załącznika

K. PRZEZNACZENIE FORMULARZA

141. Niniejszy formularz stanowi załącznik do (zaznaczyć właściwy kwadrat):

1. deklaracji DR-1 2. informacji IR- 1

L. DANE PODATNIKA

* - dotyczy podatnika niebędącego osobą fizyczną

** - dotyczy podatnika będącego osobą fizyczną

142. Rodzaj podatnika (zaznaczyć właściwy kwadrat):

1. osoba fizyczna 2. osoba prawna 3. jednostka organizacyjna, w tym spółka, nieposiadająca osobowości prawnej

143. Nazwa pełna * / Nazwisko **

144. Nazwa skrócona * / Pierwsze imię, drugie imię **

145. Identyfikator REGON

146. Numer PESEL **

M. DANE O NIERUCHOMOŚCIACH ROLNYCH PODLEGAJĄCYCH OPODATKOWANIU LUB ZWOLNIENIU

M.1. POŁOŻENIE NIERUCHOMOŚCI

147. Położenie nieruchomości (adres)

M.2. TYTUŁ PRAWNY (zaznaczyć właściwy kwadrat):

148. Rodzaj własności

1. własność 2. współwłasność

149. Rodzaj posiadania samoistnego

1. posiadanie 2. współposiadanie

150. Rodzaj użytkowania

1. użytkowanie wieczyste 2. współużytkowanie wieczyste

151. Rodzaj posiadania zależnego

1. posiadanie 2. współposiadanie

M.3. IDENTYFIKATORY GEODEZYJNE DZIAŁEK

152. Działki

M.4. KSIĘGA WIECZYSTA

153. Numer księgi wieczystej (zbioru dokumentów)

154. Nazwa sądu

POLA JASNE WYPEŁNIA PODATNIK. WYPEŁNIAĆ NA MASZYNE, KOMPUTEROWO LUB RĘCZNIE, DUŻYMI DRUKOWANYMI LITERAMI, CZARNYM LUB NIEBIESKIM KOLOREM.

155. Numer Identyfikacji Podatkowej podatnika	156. Nr dokumentu
---	-------------------

ZR-1/B

**DANE O ZWOLNIENIACH I ULGACH PODATKOWYCH
W PODATKU ROLNYM**

N. PRZEZNACZENIE FORMULARZA

157. Niniejszy formularz stanowi załącznik do (zaznaczyć właściwy kwadrat):

1. deklaracji DR-1 2. informacji IR- 1

O. DANE PODATNIKA

* - dotyczy podatnika niebędącego osobą fizyczną ** - dotyczy podatnika będącego osobą fizyczną

O.1. DANE IDENTYFIKACYJNE

158. Rodzaj podatnika (zaznaczyć właściwy kwadrat):

1. osoba fizyczna 2. osoba prawna 3. jednostka organizacyjna, w tym spółka, nieposiadająca osobowości prawnej

159. Nazwa pełna * / Nazwisko **

160. Nazwa skrócona * / Pierwsze imię, drugie imię **

161. Identyfikator REGON 162. Numer PESEL **

P. DANE DOTYCZĄCE ZWOLNIEŃ PODATKOWYCH WYNIKAJĄCYCH Z USTAWY LUB UCHWAŁY RADY GMINY

Tytuł prawny zwolnienia	Powierzchnia w ha fizycznych ¹⁾
Art. 12. ust. 1 pkt 1 - użytki rolne klasy V, VI i VIz	163.
Art. 12. ust. 1 pkt 1 - grunty zadrzewione i zakrzewione ustanowione na użytkach rolnych	164.
Art. 12. ust. 1 pkt 2 - grunty położone w pasie drogi granicznej	165.
Art. 12. ust. 1 pkt 3 - grunty orne, łąki i pastwiska objęte melioracją - w roku, w którym uprawy zostały zniszczone wskutek robót drenarskich	166.
Art. 12. ust. 1 pkt 4 - grunty przeznaczone na utworzenie nowego gospodarstwa rolnego lub powiększenie już istniejącego do powierzchni nieprzekraczającej 100 ha	167.
W przypadku korzystania z ulgi, po upływie okresu zwolnienia (zaznaczyć właściwy kwadrat)	168. Ulga <input type="checkbox"/> 75% <input type="checkbox"/> 50%
Art. 12. ust. 1 pkt 5 - grunty gospodarstw rolnych powstałe z zagospodarowania nieużytków	169.
W przypadku korzystania z ulgi, po upływie okresu zwolnienia (zaznaczyć właściwy kwadrat)	170. Ulga <input type="checkbox"/> 75% <input type="checkbox"/> 50%
Art. 12. ust. 1 pkt 6 - grunty gospodarstw rolnych otrzymane w drodze wymiany lub scalenia	171.
W przypadku korzystania z ulgi, po upływie okresu zwolnienia (zaznaczyć właściwy kwadrat)	172. Ulga <input type="checkbox"/> 75% <input type="checkbox"/> 50%
Art. 12. ust. 1 pkt 7 - grunty gospodarstw rolnych, na których zaprzestano produkcji rolnej	173.
Art. 12. ust. 1 pkt 8 - użytki ekologiczne	174.
Art. 12. ust. 1 pkt 9 - grunty zajęte przez zbiorniki wody służące do zaopatrzenia ludności w wodę	175.
Art. 12. ust. 1 pkt 10 - grunty pod wałami przeciwpowodziowymi i grunty położone w międzywałach	176.

Art. 12. ust. 1 pkt 11 - grunty wpisane do rejestru zabytków	177.
Art. 12. ust. 1 pkt 12 - grunty stanowiące działki przyzagrodowe członków rolniczych spółdzielni produkcyjnych	178.
Art. 12. ust. 2 pkt 1 - szkoły wyższe, wyższe szkoły zawodowe oraz wyższe szkoły wojskowe	179.
Art. 12. ust. 2 pkt 2 -szkoly, placówki, zakłady kształcenia i placówki doskonalenia nauczycieli - publiczne i niepubliczne oraz organy prowadzące te szkoły, placówki i zakłady z tytułu zarządu, użytkowania lub użytkowania wieczystego gruntów	180.
Art. 12. ust. 2 pkt 3 - placówki naukowe Polskiej Akademii Nauk	181.
Art. 12. ust. 2 pkt 4- prowadzący zakłady pracy chronionej lub zakłady aktywności zawodowej w zakresie gruntów zgłoszonych wojewodzie, jeżeli zgłoszenie zostało potwierdzone decyzją w sprawie przyznania statusu zakładu pracy chronionej lub zakładu aktywności zawodowej albo zaświadczeniem - zajętych na prowadzenie tego zakładu, z wyjątkiem gruntów znajdujących się w posiadaniu zależnym podmiotów niebędących prowadzącymi zakłady pracy chronionej lub zakłady aktywności zawodowej	182.
Art. 12. ust. 2 pkt 6 - Polski Związek Działkowców z tytułu użytkowania i użytkowania wieczystego gruntów pracowniczych ogrodów działkowych	183.

Q. DANE DOTYCZĄCE ULG PODATKOWYCH WYNIKAJĄCYCH Z USTAWY LUB UCHWAŁY RADY GMINY

Tytuł prawny ulgi	
Art. 13 ust. 1 – ulga inwestycyjna	184. <input type="checkbox"/> tak <input type="checkbox"/> nie
Art. 13a ust. 1 i 2 – ulga dla żołnierzy odbywających zasadniczą służbę wojskową lub długotrwałe przeszkolenie wojskowe, osób spełniających zastępczo obowiązek służby wojskowej w formie skoszarowanej i prowadzących te gospodarstwa bezpośrednio przed powołaniem do służby oraz członków rodzin tych osób (zaznaczyć właściwy kwadrat)	185. Ulga <input type="checkbox"/> 60% <input type="checkbox"/> 40%
Art. 13b ust. 1 – ulga dla gruntów położonych na terenach podgórskich i górskich (zaznaczyć właściwy kwadrat)	186. Ulga <input type="checkbox"/> 60% <input type="checkbox"/> 30%
Art. 13b ust. 1- ulga z tytułu wystąpienia klęski żywiołowej	187. <input type="checkbox"/> tak <input type="checkbox"/> nie

1) Należy podać z dokładnością do czterech miejsc po przecinku.

POLA JASNE WYPEŁNIA PODATNIK. WYPEŁNIAĆ NA MASZYNIE, KOMPUTEROWO LUB RĘCZNIE, DUŻYMI DRUKOWANYMI LITERAMI, CZARNYM LUB NIEBIESKIM KOLOREM.

1. Numer Identyfikacji Podatkowej podatnika	2. Nr dokumentu	Załącznik Nr 5 do uchwały Rady Gminy Czarna Dąbrówka Nr XI/100/2011 Z dnia 25 listopada 2011 roku
---	-----------------	--

IL-1

INFORMACJA W SPRAWIE PODATKU LEŚNEGO

3. Rok

Podstawa prawna:	Ustawa z dnia 30 października 2002 r. o podatku leśnym (Dz. U. Nr 200, poz. 1682, z późn. zm.).
Składający:	Formularz przeznaczony dla osób fizycznych będących właścicielami lasów, posiadaczami samoistnymi lasów, użytkownikami wieczystymi lasów, posiadaczami lasów stanowiących własność Skarbu Państwa lub jednostki samorządu terytorialnego.
Termin składania:	W terminie 14 dni od zaistnienia okoliczności mających wpływ na powstanie (wygaśnięcie) obowiązku podatkowego lub wysokość opodatkowania.
Miejsce składania:	Organ podatkowy właściwy ze względu na miejsce położenia nieruchomości.

A. MIEJSCE SKŁADANIA INFORMACJI

4. Nazwa i adres siedziby organu podatkowego

B. OBOWIĄZEK ZŁOŻENIA INFORMACJI

Podatnik ma obowiązek złożenia wraz z korektą informacji pisemnego uzasadnienie przyczyny korekty - art. 81 ustawy Ordynacja podatkowa.

5. Okoliczności powodujące obowiązek złożenia informacji (zaznaczyć właściwy kwadrat):

1. informacja składana po raz pierwszy 2. korekta uprzednio złożonej informacji (miesiąc – rok)

C. PODMIOT ZOBOWIĄZANY DO ZŁOŻENIA INFORMACJI

6. Rodzaj podmiotu (zaznaczyć właściwy kwadrat):

1. właściciel, użytkownik lub posiadacz 2. współwłaściciel, współużytkownik lub współposiadacz

D. DANE PODATNIKA

D.1. DANE IDENTYFIKACYJNE

7. Nazwisko

8. Pierwsze imię, drugie imię

9. Identyfikator REGON

10. Numer PESEL

Pola 11, 12, 13 należy wypełnić w przypadku, gdy numer PESEL nie został nadany.

11. Data urodzenia

12. Imię ojca

13. Imię matki

D.2. ADRES ZAMIESZKANIA

14. Kraj

15. Województwo

16. Powiat

17. Gmina

18. Ulica

19. Nr domu

20. Nr lokalu

21. Miejscowość

22. Kod pocztowy

23. Poczta

E. DANE DOTYCZĄCE LASÓW NIEPODLEGAJĄCYCH Zwolnieniu

Rodzaj lasu	Powierzchnia w ha z dokładnością do 1m ² ¹⁾
1. Lasy	24. ,
2. Lasy ochronne	25. ,
3. Lasy wchodzące w skład rezerwatów przyrody	26. ,
4. Lasy wchodzące w skład parków narodowych	27. ,

1) Należy podać z dokładnością do czterech miejsc po przecinku.

POLA JASNE WYPEŁNIA PODATNIK. WYPEŁNIAĆ NA MASZYNIE, KOMPUTEROWO LUB RĘCZNIE, DUŻYMI DRUKOWANYMI LITERAMI, CZARNYM LUB NIEBIESKIM KOLOREM.

F. INFORMACJA O ZAŁĄCZNIKACH (do niniejszej informacji dołączono)	
28. Liczba załączników ZL-1/A	29. Załącznik ZL-1/B składany (zaznaczyć właściwy kwadrat): <input type="checkbox"/> tak <input type="checkbox"/> nie
G. OŚWIADCZENIE I PODPIS PODATNIKA / OSOBY REPREZENTUJĄCEJ PODATNIKA	
Oświadczam, że są mi znane przepisy Kodeksu karnego skarbowego o odpowiedzialności za podanie danych niezgodnych z rzeczywistością.	
30. Imię	31. Nazwisko
32. Data wypełnienia informacji (dzień - miesiąc - rok)	33. Podpis (pieczęć) podatnika / osoby reprezentującej podatnika ²⁾
H. ADNOTACJE ORGANU PODATKOWEGO	
34. Uwagi organu podatkowego	
35. Data (dzień - miesiąc - rok)	36. Podpis przyjmującego formularz

²⁾ Niepotrzebne skreślić.

POLA JASNE WYPEŁNIA PODATNIK. WYPEŁNIAĆ NA MASZYNIE, KOMPUTEROWO LUB RĘCZNIE, DUŻYMI DRUKOWANYMI LITERAMI, CZARNYM LUB NIEBIESKIM KOLOREM.

1. Numer Identyfikacji Podatkowej podatnika	2. Nr dokumentu	Załącznik Nr 6 do uchwały Rady Gminy Czarna Dąbrówka Nr XI/100/2011 Z dnia 25 listopada 2011 roku
---	-----------------	--

DL-1

DEKLARACJA NA PODATEK LEŚNY

3. Rok

Podstawa prawna:	Ustawa z dnia 30 października 2002 r. o podatku leśnym (Dz. U. Nr 200, poz. 1682, z późn. zm.).
Składający:	Formularz przeznaczony dla osób prawnych, jednostek organizacyjnych oraz spółek nieposiadających osobowości prawnej będących właścicielami lasów, posiadaczami samoistnymi lasów, użytkownikami wieczystymi lasów, posiadaczami lasów stanowiących własność Skarbu Państwa lub jednostki samorządu terytorialnego oraz dla osób fizycznych będących współwłaścicielami lub współposiadaczami z osobami prawnymi lub z jednostkami organizacyjnymi, w tym spółkami, nieposiadającymi osobowości prawnej.
Termin składania:	Do 15 stycznia każdego roku podatkowego lub w terminie 14 dni od zaistnienia okoliczności mających wpływ na powstanie (wygaśnięcie) obowiązku podatkowego lub wysokość opodatkowania.
Miejsce składania:	Organ podatkowy właściwy ze względu na miejsce położenia nieruchomości.

A. MIEJSCE SKŁADANIA DEKLARACJI

4. Nazwa i adres siedziby organu podatkowego

B. OBOWIĄZEK ZŁOŻENIA DEKLARACJI

Podatnik ma obowiązek złożenia wraz z korektą deklaracji pisemnego uzasadnienia przyczyny korekty - art. 81 ustawy Ordynacja podatkowa.

5. Okoliczności powodujące obowiązek złożenia deklaracji (zaznaczyć właściwy kwadrat):

1. deklaracja roczna 2. korekta deklaracji rocznej (miesiąc – rok)

C. PODMIOT ZOBOWIĄZANY DO ZŁOŻENIA DEKLARACJI

6. Rodzaj podmiotu (zaznaczyć właściwy kwadrat):

1. właściciel, użytkownik lub posiadacz 2. współwłaściciel, współużytkownik lub współposiadacz

D. DANE PODATNIKA

* - dotyczy podatnika niebędącego osobą fizyczną

** - dotyczy podatnika będącego osobą fizyczną

D.1. DANE IDENTYFIKACYJNE

7. Rodzaj podatnika (zaznaczyć właściwy kwadrat):

1. osoba fizyczna 2. osoba prawna 3. jednostka organizacyjna, w tym spółka, nieposiadająca osobowości prawnej

8. Nazwa pełna * / Nazwisko **

9. Nazwa skrócona * / Pierwsze Imię, drugie imię **

10. Identyfikator REGON

11. Numer PESEL **

Pola 12, 13, 14 wypełnia osoba fizyczna w przypadku, gdy numer PESEL nie został nadany.

12. Data urodzenia (dzień - miesiąc - rok)

13. Imię ojca

14. Imię matki

D.2. ADRES SIEDZIBY * / ADRES ZAMIESZKANIA **

15. Kraj

16. Województwo

17. Powiat

18. Gmina

19. Ulica

20. Nr domu

21. Nr lokalu

22. Miejscowość

23. Kod pocztowy

24. Poczta

POŁA JASNE WYPEŁNIA PODATNIK. WYPEŁNIAĆ NA MASZYNIE, KOMPUTEROWO LUB RĘCZNIE, DUŻYMI DRUKOWANYMI LITERAMI, CZARNYM LUB NIEBIESKIM KOŁOREM.

E. DANE DOTYCZĄCE LASÓW NIEPODLEGAJĄCYCH ZWOLNIENIU			
Rodzaj gruntów leśnych	Powierzchnia w ha z dokładnością do 1m ² 1)	Stawka podatku	
		zł,	gr
Kwota podatku			zł, gr
1. Lasy	25.	26.	27.
	,	,	,
2. Lasy ochronne	28.	29.	30.
	,	,	,
3. Lasy wchodzące w skład rezerwatów przyrody	31.	32.	33.
	,	,	,
4. Lasy wchodzące w skład parków narodowych	34.	35.	36.
	,	,	,
F. ŁĄCZNA KWOTA PODATKU			
Kwota podatku ***) Suma kwot z poz 27, 30, 33 i 36.			37. zł
G. INFORMACJA O ZAŁĄCZNIKACH (do niniejszej deklaracji dołączono)			
38. Liczba załączników ZL-1/A		39. Załącznik ZL-1/B składany (zaznaczyć właściwy kwadrat): <input type="checkbox"/> tak <input type="checkbox"/> nie	
H. OŚWIADCZENIE I PODPIS PODATNIKA / OSOBY REPREZENTUJĄCEJ PODATNIKA			
Oświadczam, że są mi znane przepisy Kodeksu karnego skarbowego o odpowiedzialności za podanie danych niezgodnych z rzeczywistością.			
40. Imię		41. Nazwisko	
42. Data wypełnienia deklaracji (dzień - miesiąc - rok)		43. Podpis (pieczęć) podatnika / osoby reprezentującej podatnika 2)	
I. ADNOTACJE ORGANU PODATKOWEGO			
44. Uwagi organu podatkowego			
45. Data (dzień - miesiąc - rok)		46. Podpis przyjmującego formularz	

***) **Pouczenie**

W przypadku niewpłacenia w określonych ustawowo terminach kwoty należnego podatku lub wpłacenia jej w niepełnej wysokości, niniejsza deklaracja stanowi podstawę do wystawienia tytułu wykonawczego, zgodnie z przepisami ustawy z dnia 17 czerwca 1966r. o postępowaniu egzekucyjnym w administracji (Dz.U. z 2005 Nr 229,poz. 1954, z późn. zm.).

1) Należy podać z dokładnością do czterech miejsc po przecinku.

2) Niepotrzebne skreślić.

47. Numer Identyfikacji Podatkowej podatnika	48. Nr dokumentu
--	------------------

ZL-1/A

DANE O NIERUCHOMOŚCIACH LEŚNYCH

Załącznik ZL-1/A przeznaczony jest dla jednej nieruchomości. W przypadku, gdy podatnik posiada na terenie gminy więcej niż jedną nieruchomość należy wypełnić odrębne załączniki.

49. Nr załącznika

J. PRZEZNACZENIE FORMULARZA

50. Niniejszy formularz stanowi załącznik do (zaznaczyć właściwy kwadrat):

1. deklaracji DL-1 2. informacji IL- 1

K. DANE PODATNIKA

* - dotyczy podatnika niebędącego osobą fizyczną

** - dotyczy podatnika będącego osobą fizyczną

K.1. DANE IDENTYFIKACYJNE

51. Rodzaj podatnika (zaznaczyć właściwy kwadrat):

1. osoba fizyczna 2. osoba prawna 3. jednostka organizacyjna, w tym spółka, nieposiadająca osobowości prawnej

52. Nazwa pełna * / Nazwisko **

53. Nazwa skrócona * / Pierwsze imię, drugie imię **

54. Identyfikator REGON

55. Numer PESEL **

L. DANE O NIERUCHOMOŚCIACH LEŚNYCH PODLEGAJĄCYCH OPODATKOWANIU LUB ZWOLNIENIU

L.1. POŁOŻENIE NIERUCHOMOŚCI

56. Położenie nieruchomości (adres)

L.2. TYTUŁ PRAWNY (zaznaczyć właściwy kwadrat):

57. Rodzaj własności

1. własność 2. współwłasność

58. Rodzaj posiadania samoistnego

1. posiadanie 2. współposiadanie

59. Rodzaj użytkowania

1. użytkowanie wieczyste 2. współużytkowanie

60. Rodzaj posiadania zależnego

1. posiadanie 2. współposiadanie

L.3. IDENTYFIKATORY GEODEZYJNE DZIAŁEK

61. Działki

L.4. KSIĘGA WIECZYSTA

62. Numer księgi wieczystej (zbioru dokumentów)

63. Nazwa sądu

POLA JASNE WYPEŁNIA PODATNIK. WYPEŁNIAĆ NA MASZYNE, KOMPUTEROWO LUB RĘCZNIE, DUŻYMI DRUKOWANYMI LITERAMI, CZARNYM LUB NIEBIESKIM KOLOREM.

64. Numer Identyfikacji Podatkowej podatnika	65. Nr dokumentu
--	------------------

ZL-1/B

**DANE O ZWOLNIENIACH PODATKOWYCH
W PODATKU LEŚNYM**

M. PRZEZNACZENIE FORMULARZA	
66. Niniejszy formularz stanowi załącznik do (zaznaczyć właściwy kwadrat):	
<input type="checkbox"/> 1. deklaracji DL-1	<input type="checkbox"/> 2. informacji IL- 1

N. DANE PODATNIKA	
* - dotyczy podatnika niebędącego osobą fizyczną	** - dotyczy podatnika będącego osobą fizyczną

N.1. DANE IDENTYFIKACYJNE	
67. Rodzaj podatnika (zaznaczyć właściwy kwadrat):	
<input type="checkbox"/> 1. osoba fizyczna	<input type="checkbox"/> 2. osoba prawna
<input type="checkbox"/> 3. jednostka organizacyjna, w tym spółka, nieposiadająca osobowości prawnej	
68. Nazwa pełna * / Nazwisko **	
69. Nazwa skrócona * / Pierwsze imię, drugie imię **	
70. Identyfikator REGON	71. Numer PESEL **

O. DANE DOTYCZĄCE ZWOLNIEŃ PODATKOWYCH WYNIKAJĄCYCH Z USTAWY LUB UCHWAŁY RADY GMINY	
Tytuł prawny zwolnienia	Powierzchnia w ha z dokładnością do 1 m ² 1)
Art. 7 ust. 1 pkt 1- lasy z drzewostanem w wieku do 40 lat	72.
Art. 7 ust. 1 pkt 2- lasy wpisane indywidualnie do rejestru zabytków	73.
Art. 7 ust. 1 pkt 3- użytki ekologiczne	74.
Art. 7 ust. 2 pkt 1- szkoły wyższe, wyższe szkoły zawodowe oraz wyższe szkoły wojskowe	75.
Art. 7 ust. 2 pkt 2 - szkoły, placówki, zakłady kształcenia i placówki doskonalenia nauczycieli - publiczne i niepubliczne, oraz organy prowadzące te szkoły, placówki i zakłady odpowiednio z tytułu zarządu, użytkowania lub użytkowania wieczystego nieruchomości szkolnych	76.
Art. 7 ust. 2 pkt 3- placówki naukowe Polskiej Akademii Nauk	77.
Art. 7 ust. 2 pkt 4 - prowadzących zakłady pracy chronionej lub zakłady aktywności zawodowej w zakresie lasów wymienionych w decyzji w sprawie przyznania statusu zakładu pracy chronionej lub zakładu aktywności zawodowej lub zgłoszonych wojewodzie - zajętych na prowadzenie tego zakładu, z wyłączeniem lasów, które znajdują się w posiadaniu zależnym podmiotów niebędących prowadzącymi zakład pracy chronionej lub zakład aktywności zawodowej	78.
Art. 7 ust. 2 pkt 5 - jednostki badawczo-rozwojowe	79.

1) Należy podać z dokładnością do czterech miejsc po przecinku.

4222

UCHWAŁA Nr XI/94/2011
Rady Gminy Czarna Dąbrówka
z dnia 25 listopada 2011 r.

w sprawie określenia wysokości opłaty targowej

Na podstawie art. 18 ust. 2 pkt 8 ustawy z dnia 8 marca 1990 r. o samorządzie gminnym (tekst jednolity Dz. U. z 2001r. Nr 142 poz. 1591 z późniejszymi zmianami). Art. 15 i 19 ust. 1 lit. a ustawy z dnia 12 stycznia 1991 r. o podatkach i opłatach lokalnych (tekst jednolity Dz. U. z 2006r. nr 121, poz. 844 z późniejszymi zmianami) w związku z obwieszczeniem Ministra Finansów z dnia 30 lipca 2010r. w sprawie górnych granic stawek kwotowych podatków i opłat lokalnych w 2011r.(M. P. Nr 55, poz. 755)

§ 1

Wysokość opłaty targowej na terenie gminy Czarna Dąbrówka wynosi – 26 zł. za każdy dzień prowadzonego handlu przez każdą osobę.

§ 2

Poboru opłaty targowej w drodze inkasa dokonują osoby określone w załączniku nr 1. Wynagrodzenie za pobór opłaty wynosi 10% od zainkasowanej kwoty. Inkasenci mają obowiązek rozliczania się z przyjętych wpłat do 30 każdego miesiąca.

§ 3

Wykonanie uchwały powierza się Wójtowi Gminy.

§ 4

Traci moc uchwała Nr VIII/61/11 Rady Gminy w Czarnej Dąbrówce z dnia 28 lipca 2011r. w sprawie określenia wysokości opłaty targowej.

§ 5

Uchwała wchodzi w życie w ciągu 14 dni od daty ogłoszenia w Dzienniku Urzędowym Województwa Pomorskiego

go z mocą obowiązującą od dnia 1 stycznia 2012r.

Wiceprzewodniczący
Rady Gminy
Wiesław Maciaszek

Załącznik
do uchwały nr XI/94/2011
Rady Gminy Czarna Dąbrówka
z dnia 25 listopada 2011 r.

**Poboru opłaty targowej w poszczególnych sołectwach
na terenie gminy Czarna Dąbrówka dokonują:**

- 1) Bochowo – Lindstedt Stanisław
- 2) Czarna Dąbrówka – Józef Natkaniec
- 3) Jasień – Władysław Sobisz
- 4) Jerzkowice – Kuzemczak Dariusz
- 5) Karwno – Mirosława Wdowczyk
- 6) Kleszczyniec – Renata Pierścińska
- 7) Kłosy – Jarosław Domaszk
- 8) Kotuszewo – Józef Duda
- 9) Kozy – Janusz Gołębiowski
- 10) Kartkowo - Ryszard Dawidowski
- 11) Mikorowo – Damian Lutz
- 12) Mydlita – Franciszek Zielonka
- 13) Nożyno – Zbigniew Nasfeter
- 14) Nożynko – Penk Jan
- 15) Otnoga – Czesław Szczypior
- 16) Rokiciny – Barbara Labuda
- 17) Rokitki – Kazimierz Mielewczyk
- 18) Rokity – Małgorzata Wierzowiecka
- 19) Unichowo – Kazimierz Szczegielniak
- 20) Wargowo – Aneta Białek

4223

UCHWAŁA Nr 64/R/2011
Rady Gminy Główny
z dnia 25 listopada 2011 r.

**w sprawie obniżenia ceny 1q żyta stanowiącej podstawę do wymiaru podatku rolnego na obszarze gminy
na 2012 rok.**

Na podstawie art. 18 ust. 2 pkt 8 ustawy z dnia 8 marca 1990 r. o samorządzie gminnym (Dz. U. z 2001r. Nr 142 poz. 1591 z póź.zm.) oraz art. 6 ust 3 ustawy z dnia 15 listopada 1984r. o podatku rolnym (Dz. U. 2006r Nr 136 poz. 969 z póź.zm.)Rada Gminy Główny uchwała, co następuje:

§ 1

Obniża się cenę skupu 1q żyta ogłoszoną w komunikacie Prezesa GUS z dnia 19 października 2011 roku w sprawie średniej ceny skupu żyta za okres pierwszych trzech kwartałów 2011 roku (M.P. Nr 95 poz. 969) do celów naliczania podatku rolnego w 2012 roku do kwoty 65,00 zł.

§ 2

Wykonanie uchwały powierza się Wójtowi Gminy Główny.

§ 3

Uchwała wchodzi w życie z dniem 01 stycznia 2012 roku po uprzednim ogłoszeniu w Dzienniku Urzędowym Województwa Pomorskiego i podlega ogłoszeniu na tablicy ogłoszeń Urzędu Gminy w Głównych.

Przewodniczący
Rady Gminy
Michał Matkowski

4224

UCHWAŁA Nr 65/R/2011
Rady Gminy Główczyce
z dnia 25 listopada 2011 r.

w sprawie ustalenia na obszarze gminy stawek podatku od nieruchomości oraz zwolnienia od tego podatku w 2012 roku.

Na podstawie art. 18 ust. 2 pkt 8 ustawy z dnia 08 marca 1990 roku o samorządzie gminnym/tj.Dz. U.z 2001r. Nr 142 poz. 1591 z późn. zmianami/i art. 5, art. 6 ust. 12 i 13, art. 7 ust. 3 ustawy z dnia 12 stycznia 1991 roku o podatkach i opłatach lokalnych/tj. Dz. U. z 2010 roku Nr 95, poz. 613 z późn. zmianami/ oraz obwieszczenie MF z dnia 25.10.2011r. w sprawie wysokości górnych granic stawek kwotowych w podatkach i opłatach lokalnych w 2012r./M.P.Nr 95, poz. 961/Rada Gminy uchwała, co następuje:

§ 1

Ustala się następujące wysokości stawek rocznych podatku od nieruchomości na 2012 rok:

1. od gruntów:
 - a) związanych z prowadzeniem działalności gospodarczej, bez względu na sposób zakwalifikowania w ewidencji gruntów i budynków - od 1 m² powierzchni 0,83 zł
 - b) pod jeziorami, zajętych na zbiorniki wodne retencyjne lub elektrowni wodnych - od 1 ha powierzchni 4,33 zł
 - c) pozostałych, w tym zajętych na prowadzenie odpłatnej statutowej działalności pożytku publicznego przez organizacje pożytku publicznego - od 1 m² powierzchni 0,23 zł
2. od budynków i ich części:
 - a) mieszkalnych oraz zajętych wyłącznie na potrzeby mieszkalne - od 1 m² powierzchni użytkowej 0,70 zł
 - b) związanych z prowadzeniem działalności gospodarczej oraz od części budynków mieszkalnych zajętych na prowadzenie działalności gospodarczej - od 1 m² powierzchni użytkowej 18,00 zł
 - c) zajętych na prowadzenie działalności gospodarczej w zakresie obrotu kwalifikowanym materiałem siewnym - od 1 m² powierzchni użytkowej 10,24 zł
 - d) związanych z udzielaniem świadczeń zdrowotnych w rozumieniu przepisów o działalności leczniczej, zajętych przez podmioty udzielające tych świadczeń - od 1 m² powierzchni użytkowej 4,45 zł
 - e) pozostałych, w tym zajętych na prowadzenie odpłatnej statutowej działalności pożytku publicznego przez organizacje pożytku publicznego - od 1 m² powierzchni użytkowej 4,27 zł

- f) od budynków gospodarczych użytkowanych przez osoby otrzymujące emeryturę lub rentę z tytułu prowadzenia gospodarstwa rolnego
 - od 1 m² powierzchni użytkowej 0,17 zł
- g) od budynków zajętych na prowadzenie działalności w zakresie agroturystyki
 - od 1 m² powierzchni użytkowej, 2,08 zł
3. od budowli – 2% ich wartości określonej na podstawie art. 4 ust. 1 pkt 3 i ust. 3-7.
 - a) od budowli infrastruktury ciepłowniczej – ich wartości 1%

§ 2

Zwalnia się z podatku od nieruchomości:

- 1) budynki lub ich części, budowle oraz grunty zajęte na biblioteki, świetlice i kluby wiejskie,
- 2) budynki lub ich części, budowle oraz grunty zajęte na cele związane z działalnością w zakresie ochrony przeciwpożarowej,
- 3) budynki lub ich części, budowle oraz grunty wykorzystywane na prowadzenie statutowej działalności w zakresie:
 - a) zaopatrzenia mieszkańców w wodę i odprowadzania ścieków,
 - b) świadczenia pomocy społecznej,
 - c) rozwoju i upowszechniania działalności kulturalnej oraz kultury fizycznej i sportu.
- 4) Zwolnienia nie dotyczą tych nieruchomości lub ich części w których prowadzona jest działalność gospodarcza.

§ 3

Wykonanie uchwały powierza się Wójtowi Gminy Główczyce.

§ 4

Uchwała wchodzi w życie z dniem 01 stycznia 2012 roku po uprzednim ogłoszeniu w Dzienniku Urzędowym Województwa Pomorskiego i podlega ogłoszeniu na tablicy ogłoszeń Urzędu Gminy w Główczycach.

Przewodniczący
Rady Gminy
Michał Matkowski

4225

UCHWAŁA Nr 66/R/2011
Rady Gminy Główczyce
z dnia 25 listopada 2011 r.

w sprawie ustalenia na obszarze gminy stawek podatku od środków transportowych oraz zwolnień od tego podatku w 2012 roku

Na podstawie art. 18 ust. 2 pkt 8 ustawy z dnia 08 marca 1990 roku o samorządzie gminnym/tj.Dz. U. z 2001r. Nr 142, poz. 1591 z późn. zmianami/w związku z art. 10 ustawy z dnia 12 stycznia 1991r.o podatkach i opłatach lokalnych/tj.Dz.

U. z 2010r. Nr 95 poz. 613 z późn. zmianami/obwieszczenie M.F. z dnia 25.10.2011r. w sprawie stawek podatku od środków transportowych obowiązujących w 2012r./M.P.Nr 95, poz. 962/ oraz obwieszczenie Ministra Finansów z dnia

25.10.2011r. w sprawie wysokości górnych granic stawek kwotowych w podatkach i opłatach lokalnych w 2012r./ M.P.Nr 95,poz. 961/ Rada Gminy Głównyca uchwała, co następuje:

§ 1

Określa się wysokość stawek podatku od środków transportowych na 2012 rok:

1. Od samochodów ciężarowych o których mowa w art. 8 pkt 1 ustawy o podatkach i opłatach lokalnych, o dopuszczalnej masie całkowitej pojazdu:
 - a) powyżej 3,50 tony do 5,50 tony włącznie 600,00 zł
 - b) powyżej 5,50 tony do 9 ton włącznie 1000,00 zł
 - c) powyżej 9,0 ton i poniżej 12,0 ton 1200,00 zł
2. Od samochodów ciężarowych o których mowa w art. 8 pkt 2 ustawy o podatkach i opłatach lokalnych, o dopuszczalnej masie całkowitej równej lub wyższej niż 12 ton:
 - 1) z dwiema osiami jezdnyymi:
 - a) z zawieszeniem pneumatycznym lub zawieszeniem uznanym za równoważne 1200,00 zł
 - b) z innym rodzajem zawieszenia osi jezdnych 2624,00 zł
 - 2) z trzema osiami jezdnyymi:
 - a) z zawieszeniem pneumatycznym lub zawieszeniem uznanym za równoważne 1520,00 zł
 - b) z innym rodzajem zawieszenia 2624,00 zł
 - 3) z czterema i więcej osiami jezdnyymi:
 - a) z zawieszeniem pneumatycznym lub zawieszeniem uznanym za równoważne 2400,00 zł
 - b) z innym rodzajem zawieszenia osi jezdnych 2560,00 zł
3. Od ciągników siodłowych lub balastowych o których mowa w art. 8 pkt 3 ustawy o podatkach i opłatach lokalnych, przystosowanych do używania łącznie z naczepą lub przyczepą o dopuszczalnej masie całkowitej zespołu pojazdów:
 - 1) od 3,50 tony i poniżej 12 ton 1629,00 zł
4. Od ciągników siodłowych lub balastowych, o których mowa w art. 8 pkt 4 ustawy o podatkach i opłatach lokalnych przystosowanych do używania łącznie z naczepą lub przyczepą o dopuszczalnej masie całkowitej zespołu pojazdów równej lub wyższej niż 12 ton:
 - 1) do 36 ton włącznie bez względu na liczbę osi jezdnych:
 - a) z zawieszeniem pneumatycznym lub zawieszeniem uznanym za równoważne 1872,00 zł
 - b) z innym rodzajem zawieszenia osi jezdnych 2280,00 zł
 - 2) powyżej 36 ton:
 - a) z dwiema osiami jezdnyymi:
 - z zawieszeniem pneumatycznym lub zawieszeniem uznanym za równoważne 1870,00 zł
 - z innym rodzajem zawieszenia osi jezdnych 2208,00 zł
 - b) z trzema osiami jezdnyymi i więcej:

- z zawieszeniem pneumatycznym lub zawieszeniem uznanym za równoważne 2500,00 zł
 - z innym rodzajem zawieszenia osi jezdnych 2706,00 zł
5. Od przyczep i naczep, o których mowa w art. 8 pkt 5 ustawy o podatkach i opłatach lokalnych które łącznie z pojazdem silnikowym posiadają dopuszczalną masę całkowitą od 7 ton i poniżej 12,0 ton z wyjątkiem związanych wyłącznie z działalnością rolniczą prowadzoną przez podatnika podatku rolnego 1200,00 zł
 6. Od przyczep lub naczep, o których mowa w art. 8 pkt 6 ustawy o podatkach i opłatach lokalnych, które łącznie z pojazdem silnikowym posiadają dopuszczalną masę całkowitą, równą lub wyższą niż 12,0 ton z wyjątkiem związanych wyłącznie z działalnością rolniczą prowadzoną przez podatnika podatku rolnego:
 - 1) do 36,0 ton włącznie 1500,00 zł
 - 2) powyżej 36,0 ton:
 - a) z jedną osią jezdną:
 - z zawieszeniem pneumatycznym lub zawieszeniem uznanym za równoważne 1350,00 zł
 - dwiema innym rodzajem zawieszenia osi jezdnych 1348,00 zł
 - b) z dwiema osiami jezdnyymi:
 - z zawieszeniem pneumatycznym lub zawieszeniem uznanym za równoważne 1650,00 zł
 - z innym rodzajem zawieszenia osi jezdnych 1834,00 zł
 - c) z trzema osiami jezdnyymi i więcej:
 - z zawieszeniem pneumatycznym lub zawieszeniem uznanym za równoważne 1250,00 zł
 - z innym rodzajem zawieszenia osi jezdnych 1834,00 zł
 7. Od autobusów o liczbie miejsc do siedzenia:
 - a) mniejszy niż 30 miejsc 1025,00 zł
 - b) równej lub wyższej niż 30 miejsc 2000,00 zł

§ 2

Zwalnia się z podatku od środków transportowych pojazdy bezpośrednio wykorzystywane do realizacji zadań własnych z zakresu administracji samorządowej.

§ 3

Wykonanie uchwały powierza się Wójtowi Gminy Głównyca.

§ 4

Uchwała wchodzi w życie z dniem 01 stycznia 2012 roku po uprzednim ogłoszeniu w Dzienniku Urzędowym Województwa Pomorskiego i podlega ogłoszeniu na tablicy ogłoszeń Urzędu Gminy w Głównycach.

Przewodniczący
Rady Gminy
Michał Matkowski

4226

UCHWAŁA Nr 67/R/2011
Rady Gminy Główny
z dnia 25 listopada 2011 r.

w sprawie ustalenia na obszarze gminy stawki opłaty targowej oraz zasad jej poboru w 2012 r.

Na podstawie art. 18 ust. 2 pkt 8 ustawy z dnia 8 marca 1990 roku o samorządzie gminnym/tj. Dz. U. z 2001 roku Nr 142 poz. 1591 z póź. zmianami/w związku z art. 15 ust. 1 i 2 oraz art. 19 pkt 1 lit.a i pkt 2 ustawy z dnia 12 stycznia 1991r.o podatkach i opłatach lokalnych/tekst jednolity Dz. U.z 2010r. Nr 95,poz. 613 z póź. zmianami/oraz obwieszczenia Ministra Finansów z dnia 25.10.2011r. w sprawie wysokości górnych granic stawek kwotowych w podatkach i opłatach lokalnych/M.P.Nr 95,poz. 961/Rada Gminy Główny uchwała, co następuje:

§ 1

Ustala się stawkę opłaty targowej w wysokości 37,00 zł dziennie.

§ 2

Opłatę targową pobiera się: od osób fizycznych, osób prawnych oraz jednostek organizacyjnych nie mających osobowości prawnej, dokonującej sprzedaży/w tym handlu obwoźnego/na terenie gminy poza targowiskami/pasy drogowe, place i chodniki itp. z wyłączeniem ulicy Kościuszki i Mickiewicza w miejscowości Główny zakaz handlu/.

§ 3

Zwalnia się od opłaty targowej sprzedaż produktów po-

chodzących z własnego gospodarstwa rolnego lub działki rolnej przy i na posesji rolnika.

§ 4

Terminem płatności opłaty targowej jest dzień dokonywania sprzedaży.

§ 5

Inkasent pobierający opłatę targową odprowadza ją za okresy miesięczne, w terminie do 15 każdego miesiąca za miesiąc poprzedni w kasie Urzędu Gminy.

§ 6

Wykonanie uchwały powierza się Wójtowi Gminy Główny.

§ 7

§ 7 Uchwała wchodzi w życie z dniem 01 stycznia 2012 roku po uprzednim ogłoszeniu w Dzienniku Urzędowym Województwa Pomorskiego i podlega ogłoszeniu na tablicy ogłoszeń Urzędu Gminy w Głównych.

Przewodniczący
Rady Gminy
Michał Matkowski

4227

UCHWAŁA Nr 68/R/2011
Rady Gminy Główny
z dnia 25 listopada 2011 r.

w sprawie określenia wzorów deklaracji i informacji na podatek od nieruchomości, rolny i leśny

Na podstawie art. 18 ust. 2 pkt 8 ustawy z dnia 08 marca 1990r. o samorządzie gminnym (Dz. U. z 2001r. Nr 142,poz. 1591 z póź.zm.) art. 6 ust. 13 ustawy z dnia 12 stycznia 1991r. o podatkach i opłatach lokalnych (Dz. U.z 2010r. Nr 95,poz. 613 ze zm.) art. 6a ust. 11 ustawy z dnia 15 listopada 1984r. o podatku rolnym (Dz. U.z 2006r. Nr 136, poz. 969 ze zmianami) art. 6a ust. 9 ustawy z dnia 30 października 2002r. o podatku leśnym (Dz. U.z 2002r. Nr 200,poz. 1682 z póź. zm.)Rada GminyUchwała, co następuje:

§ 1

Ustala się wzory formularzy deklaracji i informacji na podatek od nieruchomości, rolny i leśny określone w poniższych załącznikach:

1. DN-1 deklaracja na podatek od nieruchomości – załącznik nr 1
2. IN - 1 informacja w sprawie podatku od nieruchomości – załącznik nr 2
3. ZN-1/A wzór danych o nieruchomościach – załącznik nr 3
4. DR-1 deklaracja na podatek rolny – załącznik nr 4
5. IR-1 informacja w sprawie podatku rolnego – załącznik nr 5
6. ZR-1/A wzór danych o nieruchomościach rolnych - załącznik nr 6

7. DL-1 deklaracja na podatek leśny – załącznik nr 7
8. IL-1 informacja w sprawie podatku leśnego – załącznik nr 8
9. ZL-1/A wzór danych o nieruchomościach leśnych – załącznik nr 9
10. ZL-1/B wzór danych o zwolnieniach podatkowych w podatku leśnym – załącznik nr 10

§ 2

Traci moc Uchwała Rady Gminy Główny Nr 18/2011 z dnia 01 lutego 2011r. w sprawie określenia wzorów formularzy deklaracji i informacji w sprawie podatku rolnego, leśnego i od nieruchomości.

§ 3

Wykonanie uchwały powierza się Wójtowi Gminy Główny.

§ 4

Uchwała wchodzi w życie po upływie 14 dni od daty ogłoszenia w Dzienniku Urzędowym Województwa Pomorskiego i podlega ogłoszeniu na tablicy ogłoszeń Urzędu Gminy w Głównych.

Przewodniczący
Rady Gminy
Michał Matkowski

1. Numer Identyfikatora Podatkowego składającego deklarację
.....
(NIP lub PESEL)

Załącznik nr 1 do Uchwały Nr 68/R/2011 Rady Gminy
Główczyce z dnia 25.11.2011r.

DN – 1 DEKLARACJA NA PODATEK OD NIERUCHOMOŚCI

2. Rok

na

Podstawa prawna: Ustawa z dnia 12 stycznia 1991 r. o podatkach i opłatach lokalnych (tekst jedn.: Dz. U. z 2010 r. Nr 95, poz. 613, ze zm.). Niniejsza ustawa dokonuje w zakresie swojej regulacji wdrożenia następujących dyrektyw Wspólnot Europejskich: 1) dyrektywy 92/106/EWG z dnia 7 grudnia 1992 r.

w sprawie ustanowienia wspólnych zasad dla niektórych typów transportu kombinowanego towarów między państwami członkowskimi (Dz. Urz. WE L 368 z 17.12.1992), 2) dyrektywy 1999/62/WE Parlamentu Europejskiego i Rady z dnia 17 czerwca 1999 r. w sprawie pobierania opłat za użytkowanie niektórych typów infrastruktury przez pojazdy ciężarowe (Dz. Urz. WE L 187 z 20.07.1999, s. 42). Dane dotyczące ogłoszenia aktów prawa Unii Europejskiej, zamieszczone w niniejszej ustawie – z dniem uzyskania przez Rzeczpospolitą Polską członkostwa w Unii Europejskiej – dotyczą ogłoszenia tych aktów w Dzienniku Urzędowym Unii Europejskiej – wydanie specjalne.

Składający: Formularz przeznaczony dla osób prawnych, jednostek organizacyjnych oraz spółek niemających osobowości prawnej będących właścicielami nieruchomości lub obiektów budowlanych, posiadaczami samoistnymi nieruchomości lub obiektów budowlanych, użytkownikami wieczystymi gruntów, posiadaczami nieruchomości lub ich części albo obiektów budowlanych lub ich części, stanowiących własność Skarbu Państwa lub jednostki samorządu terytorialnego oraz dla osób fizycznych będących współwłaścicielami lub współposiadaczami z osobami prawnymi bądź z innymi jednostkami organizacyjnymi nieposiadającymi osobowości prawnej lub ze spółkami nieposiadającymi osobowości prawnej, z wyjątkiem osób tworzących wspólnotę mieszkaniową.

Termin składania: Do 31 stycznia każdego roku podatkowego; w terminie 14 dni od zaistnienia okoliczności mających wpływ na powstanie bądź wygaśnięcie obowiązku podatkowego lub zaistnienia zdarzeń mających wpływ na wysokość podatku.

Miejsce składania: Wójt Gminy Główczyce właściwy ze względu na miejsce położenia przedmiotów opodatkowania.

A. MIEJSCE SKŁADANIA DEKLARACJI

3. Wójt Gminy Główczyce

Adres : 76-220 Główczyce ul.Kościuszki 8

B. DANE SKŁADAJĄCEGO DEKLARACJĘ (niepotrzebne skreślić)

* - dotyczy składającego deklarację niebędącego osobą fizyczną ** - dotyczy składającego deklarację będącego osobą fizyczną

B.1 DANE IDENTYFIKACYJNE

4. Rodzaj składającego deklarację (zaznaczyć właściwą kratkę)

1. osoba fizyczna 2. osoba prawna 3. jednostka organizacyjna 4. spółka niemająca osobowości prawnej

5. Rodzaj własności, posiadania (zaznaczyć właściwą kratkę)

1. właściciel 2. współwłaściciel 3. posiadacz samoistny 4. współposiadacz samoistny 5. użytkownik wieczysty

6. współużytkownik wieczysty 7. posiadacz zależny (np. dzierżawca, najemca) 8. współposiadacz zależny (np. dzierżawca, najemca)

6. Miejsce/a (adres/y) położenia przedmiotów opodatkowania oraz identyfikator/y działek, budynków, lokali (Uwaga! Wykazuje się odrębnie dla każdej nieruchomości)

załącznik Nr 1

7. Numer/ry księgi wieczystej lub zbioru/ów dokumentów oraz nazwa sądu, w którym prowadzona jest księga wieczysta lub zbiór dokumentów (Uwaga! Wykazuje się odrębnie dla każdej nieruchomości)

załącznik Nr 2

8. Nazwa pełna * / Nazwisko, pierwsze imię, drugie imię**

9. Nazwa skrócona* / imię ojca, imię matki, data urodzenia (Uwaga! Wykazuje się tylko wówczas, gdy osobie fizycznej nie nadano numeru PESEL) **

10. Identyfikator REGON* / Numer PESEL**

B.2 ADRES SIEDZIBY* / ADRES ZAMIESZKANIA **

11. Kraj

12. Województwo

13. Powiat

14. Gmina

15. Ulica

16. Numer domu / Numer lokalu

17. Miejscowość

18. Kod pocztowy

19. Poczta

C. OKOLICZNOŚCI POWODUJĄCE KONIECZNOŚĆ ZŁOŻENIA DEKLARACJI

20. Okoliczności (zaznaczyć właściwą kratkę)

1. deklaracja na dany rok 2. korekta deklaracji rocznej 3. wygaśnięcie obowiązku podatkowego

4. powstanie obowiązku podatkowego w trakcie roku 5. zmiana miejsca zamieszkania lub siedziby

D. DANE DOTYCZĄCE PRZEDMIOTÓW OPODATKOWANIA (z wyjątkiem zwolnionych)

	Wyszczególnienie	Podstawa opodatkowania	Stawka podatku wynikająca z Uchwały Rady Gminy..... (ogłoszona w Dz. Urzędowym Województwa w roku poprzedzającym dany rok podatkowy) w zł, gr	Kwota podatku w zł, gr (należy zaokrąglić do pełnych dziesiątek groszy)
D.1 POWIERZCHNIA GRUNTÓW (Uwaga! Wykazujemy z dokładnością do 1 mkw.)				
	1. związanych z prowadzeniem działalności gospodarczej, bez względu na sposób zakwalifikowania w ewidencji gruntów i budynków	21. m ²	22.	23.
	2. pod jeziorami, zajętych na zbiorniki wodne retencyjne lub elektrowni wodnych	24. ha	25.	26.
	3. pozostałe grunty, w tym zajęte na prowadzenie odpłatnej statutowej działalności pożytku publicznego przez organizacje pożytku publicznego	27. m ²	28.	29.
D.2 POWIERZCHNIA UŻYTKOWA BUDYNKÓW LUB ICH CZĘŚCI (*)				
	1. mieszkalnych – ogółem	30. m ²	31.	32.
	w tym: - kondygnacji o wysokości od 1,40 do 2,20 m (zaliczyć 50% powierzchni) - kondygnacji o wysokości powyżej 2,20 m	33. m ² m ²	34.	35.
* Do powierzchni użytkowej budynku lub jego części należy zaliczyć powierzchnię mierzoną po wewnętrznej długości ścian na wszystkich kondygnacjach, z wyjątkiem powierzchni klatek schodowych oraz szybów dźwigowych. Za kondygnację uważa się również garaże podziemne, piwnice, sutereny i poddasza użytkowe.				
	2. związanych z prowadzeniem działalności gospodarczej oraz od części budynków mieszkalnych zajętych na prowadzenie działalności gospodarczej ogółem, w tym: - kondygnacji o wysokości od 1,40 do 2,20 m (zaliczyć 50% powierzchni) - kondygnacji o wysokości powyżej 2,20 m	36. m ² m ² m ²	37.	38.
	3. zajęte na prowadzenie działalności gospodarczej w zakresie obrotu kwalifikowanym materiałem siewnym ogółem, w tym: - kondygnacji o wysokości od 1,40 do 2,20 m (zaliczyć 50% powierzchni) - kondygnacji o wysokości powyżej 2,20 m	39. m ² m ² m ²	40.	41.
	4. związanych z prowadzeniem działalności gospodarczej w zakresie udzielania świadczeń zdrowotnych, zajętych przez podmioty udzielające tych świadczeń ogółem, w tym: - kondygnacji o wysokości od 1,40 do 2,20 m (zaliczyć 50% powierzchni) - kondygnacji o wysokości powyżej 2,20 m	42. m ² m ² m ²	43.	44.
	5. pozostałych ogółem, w tym zajęte na prowadzenie	45. m ²	46.	47.

	odpłatnej statutowej działalności pożytku publicznego przez organizację pożytku publicznego w tym: - kondygnacji o wysokości od 1,40 do 2,20 m (zaliczyć 50% powierzchni) - kondygnacji o wysokości powyżej 2,20 m m ²
	 m ²
	 m ²
D.3 BUDOWLE				
	1. budowle (wartość, o której mowa w przepisach o podatkach dochodowych)	48.	49.	50.
E. ŁĄCZNA KWOTA PODATKU				
	Kwota podatku* Suma kwot z kol. D (należy zaokrąglić do pełnych złotych)			51.

F. INFORMACJA O PRZEDMIOTACH ZWOLNIONYCH

(podać powierzchnię bądź wartość budowli przedmiotów zwolnionych oraz przepis prawa – z jakiego tytułu występuje zwolnienie)

G. OŚWIADCZENIE I PODPIS SKŁADAJĄCEGO / OSOBY REPREZENTUJĄCEJ SKŁADAJĄCEGO

Oświadczam, że podane przeze mnie dane są zgodne z prawdą.

52. Imię	53. Nazwisko
54. Data wypełnienia (dzień – miesiąc – rok)	55. Podpis (pieczęć) składającego / osoby reprezentującej składającego

H. ADNOTACJE ORGANU PODATKOWEGO

56. Uwagi organu podatkowego	
57. Identyfikator przyjmującego formularz	58. Data i podpis przyjmującego formularz

***) Pouczenie:**

W przypadku niewpłacenia w obowiązujących terminach i ratach kwoty podatku z poz. 51 lub wpłacenia jej w niepełnej wysokości, niniejsza deklaracja stanowi podstawę do wystawienia tytułu wykonawczego, zgodnie z przepisami ustawy z dnia 17 czerwca 1966 r. o postępowaniu egzekucyjnym w administracji (tekst jedn.: Dz. U. z 2005 r. Nr 229, poz. 1954 z późn. zm.).

1. Numer Identyfikatora Podatkowego składającego informację (NIP lub PESEL)

Załącznik nr 2 do Uchwały Rady Gminy Główczyce
Nr 68/R /2011 z dnia 25.11.2011r.

IN – 1 INFORMACJA W SPRAWIE PODATKU OD NIERUCHOMOŚCI

na 2. Rok

Podstawa prawna: Ustawa z dnia 12 stycznia 1991 r. o podatkach i opłatach lokalnych (tekst jedn.: Dz. U. z 2010 r. Nr 95, poz. 613, ze zm.). Niniejsza ustawa dokonuje w zakresie swojej regulacji wdrożenia następujących dyrektyw Wspólnot Europejskich: 1) dyrektywy 92/106/EWG z dnia 7 grudnia 1992 r.

w sprawie ustanowienia wspólnych zasad dla niektórych typów transportu kombinowanego towarów między państwami członkowskimi (Dz. Urz. WE L 368 z 17.12.1992), 2) dyrektywy 1999/62/WE Parlamentu Europejskiego i Rady z dnia 17 czerwca 1999 r. w sprawie pobierania opłat za użytkowanie niektórych typów infrastruktury przez pojazdy ciężarowe (Dz. Urz. WE L 187 z 20.07.1999, s. 42). Dane dotyczące ogłoszenia aktów prawa Unii Europejskiej, zamieszczone w niniejszej ustawie – z dniem uzyskania przez Rzeczpospolitą Polską członkostwa w Unii Europejskiej – dotyczą ogłoszenia tych aktów w Dzienniku Urzędowym Unii Europejskiej – wydanie specjalne.

Składający: Formularz przeznaczony dla osób fizycznych będących właścicielami nieruchomości lub obiektów budowlanych, posiadaczami samoistnymi nieruchomości lub obiektów budowlanych, użytkownikami wieczystymi gruntów, posiadaczami nieruchomości lub ich części albo obiektów budowlanych lub ich części, stanowiących własność Skarbu Państwa lub jednostki samorządu terytorialnego.

Termin składania: W terminie 14 dni od zaistnienia okoliczności mających wpływ na powstanie bądź wygaśnięcie obowiązku podatkowego lub zaistnienia zdarzenia mającego wpływ na wysokość podatku.

Miejsce składania: Wójt Gminy Główczyce właściwy ze względu na miejsce położenia przedmiotów opodatkowania.

A. MIEJSCE SKŁADANIA INFORMACJI

3. Wójt Gminy Główczyce
Adres : 76-220 Główczyce ul.Kościuszki 8

B. DANE SKŁADAJĄCEGO INFORMACJĘ

B.1 DANE IDENTYFIKACYJNE

4. Rodzaj własności, posiadania (zaznaczyć właściwą kratkę)
 1. właściciel 2. współwłaściciel 3. posiadacz samoistny 4. współposiadacz samoistny 5. użytkownik wieczysty
 6. współużytkownik wieczysty 7. posiadacz zależny (np. dzierżawca, najemca) 8. współposiadacz zależny (np. dzierżawca, najemca)

5. Miejsce/a (adres/y) położenia przedmiotów opodatkowania oraz identyfikator/y działek, budynków, lokali (Uwaga! Wykazuje się odrębnie dla każdej nieruchomości)
 załącznik Nr 1

6. Numer/y księgi wieczystej lub zbioru/ów dokumentów oraz nazwa sądu, w którym prowadzona jest księga wieczysta lub zbiór dokumentów (Uwaga! Wykazuje się odrębnie dla każdej nieruchomości)
 załącznik Nr 2

7. Nazwisko, pierwsze imię, drugie imię

8. Imię ojca, imię matki, data urodzenia (Uwaga! Wykazuje się tylko wówczas, gdy osobie fizycznej nie nadano numeru PESEL)

9. Numer PESEL/REGON

B.2 ADRES ZAMIESZKANIA

10. Kraj	11. Województwo	12. Powiat
13. Gmina	14. Ulica	15. Numer domu / Numer lokalu
16. Miejscowość	17. Kod pocztowy	18. Poczta

C. OKOLICZNOŚCI POWODUJĄCE KONIECZNOŚĆ ZŁOŻENIA INFORMACJI

19. Okoliczności (zaznaczyć właściwą kratkę)
 1. informacja składana po raz pierwszy 2. korekta uprzednio złożonej informacji (wykazu)

D. DANE DOTYCZĄCE PRZEDMIOTÓW OPODATKOWANIA (z wyjątkiem zwolnionych)

D.1 POWIERZCHNIA GRUNTÓW (Uwaga! Wykazujemy z dokładnością do 1 mkw.)

1. związanych z prowadzeniem działalności gospodarczej, bez względu na sposób zakwalifikowania w ewidencji	20.
--	-----

	gruntów i budynków m ²
	2. pod jeziorami, zajętych na zbiorniki wodne retencyjne lub elektrowni wodnych	21. ha
	3. pozostałe grunty, w tym zajęte na prowadzenie odpłatnej statutowej działalności pożytku publicznego przez organizacje pożytku publicznego	22. m ²
D.2 POWIERZCHNIA UŻYTKOWA BUDYNKÓW LUB ICH CZĘŚCI (*)		
	1. mieszkalnych – ogółem	23. m ²
	w tym: - kondygnacji o wysokości od 1,40 do 2,20 m (zaliczyć 50% powierzchni) - kondygnacji o wysokości powyżej 2,20 m	24. m ² m ²
* Do powierzchni użytkowej budynku lub jego części należy zaliczyć powierzchnię mierzoną po wewnętrznej długości ścian na wszystkich kondygnacjach, z wyjątkiem powierzchni klatek schodowych oraz szybów dźwigowych. Za kondygnację uważa się również garaże podziemne, piwnice, sutereny i poddasza użytkowe.		
	2. związanych z prowadzeniem działalności gospodarczej oraz od części budynków mieszkalnych zajętych na prowadzenie działalności gospodarczej ogółem	25. m ²
	w tym: - kondygnacji o wysokości od 1,40 do 2,20 m (zaliczyć 50% powierzchni) - kondygnacji o wysokości powyżej 2,20 m m ² m ²
	3. zajęte na prowadzenie działalności gospodarczej w zakresie obrotu kwalifikowanym materiałem siewnym ogółem	26. m ²
	w tym: - kondygnacji o wysokości od 1,40 do 2,20 m (zaliczyć 50% powierzchni) - kondygnacji o wysokości powyżej 2,20 m m ² m ²
	4. związanych z udzielaniem świadczeń zdrowotnych w rozumieniu przepisów o działalności leczniczej zajętych przez podmioty udzielające tych świadczeń ogółem	27. m ²
	w tym: - kondygnacji o wysokości od 1,40 do 2,20 m (zaliczyć 50% powierzchni) - kondygnacji o wysokości powyżej 2,20 m m ² m ²
	5. pozostałych ogółem, w tym zajęte na prowadzenie odpłatnej statutowej działalności pożytku publicznego przez organizacje pożytku publicznego	28. m ²
	w tym: - kondygnacji o wysokości od 1,40 do 2,20 m (zaliczyć 50% powierzchni) - kondygnacji o wysokości powyżej 2,20 m m ² m ²
	6. budynki gospodarcze użytkowane przez osoby otrzymujące emeryturę lub rentę z tytułu prowadzenia gospodarstwa rolnego	29. m ²
	7. od budynków zajętych na prowadzenie działalności w zakresie agroturystyki	30. m ²
D.3 BUDOWLE		
	1. budowle (wartość, o której mowa w przepisach o podatkach dochodowych)	31. zł
E. INFORMACJA O PRZEDMIOTACH ZWOLNIONYCH (podać powierzchnię bądź wartość budowli przedmiotów zwolnionych oraz przepis prawa – z jakiego tytułu występuje zwolnienie)		

F. OŚWIADCZENIE I PODPIS SKŁADAJĄCEGO / OSOBY REPREZENTUJĄCEJ SKŁADAJĄCEGO	
Oświadczam, że podane przeze mnie dane są zgodne z prawdą.	
30. Imię	31. Nazwisko
32. Data wypełnienia (dzień – miesiąc – rok)	33. Podpis (pieczęć) składającego / osoby reprezentującej składającego
G. ADNOTACJE ORGANU PODATKOWEGO	
34. Uwagi organu podatkowego	
35. Identyfikator przyjmującego formularz	36. Data i podpis przyjmującego formularz

POLA JASNE WYPEŁNIA PODATNIK. WYPEŁNIAĆ NA MASZYNIE, KOMPUTEROWO LUB RĘCZNIE, DUŻYMI DRUKOWANYMI LITERAMI, CZARNYM LUB NIEBIESKIM KOŁOREM.

1. Numer Identyfikatora Podatkowego podatnika (NIP lub PESEL)	2. Nr dokumentu	Załącznik nr 3 do Uchwały Nr 68/R/2011 Rady Gminy Główczyce z dnia 25.11.2011r.
---	-----------------	---

ZN-1/A

DANE O NIERUCHOMOŚCIACH

Załącznik ZN-1/A przeznaczony jest dla jednej nieruchomości. W przypadku, gdy podatnik posiada na terenie gminy więcej niż jedną nieruchomość należy wypełnić odrębne załączniki.

3. Nr załącznika

A. PRZEZNACZENIE FORMULARZA	
4. Niniejszy formularz stanowi załącznik do (zaznaczyć właściwy kwadrat):	
<input type="checkbox"/> 1. deklaracji DN-1	<input type="checkbox"/> 2. informacji IN- 1
B. DANE PODATNIKA	
* - dotyczy podatnika niebędącego osobą fizyczną ** - dotyczy podatnika będącego osobą fizyczną	
B.1. DANE IDENTYFIKACYJNE	
5. Rodzaj podatnika (zaznaczyć właściwy kwadrat):	
<input type="checkbox"/> 1. osoba fizyczna	<input type="checkbox"/> 2. osoba prawna <input type="checkbox"/> 3. jednostka organizacyjna, w tym spółka, nieposiadająca osobowości prawnej
6. Nazwa pełna * / Nazwisko **	
7. Nazwa skrócona * / Pierwsze imię, drugie imię **	
8. Identyfikator REGON	9. Numer PESEL **
<input type="checkbox"/>	<input type="checkbox"/>
C. DANE O NIERUCHOMOŚCIACH I OBIEKTACH BUDOWLANYCH PODLEGAJĄCYCH OPODATKOWANIU LUB ZWOLNIENIU	
C.1. POŁOŻENIE NIERUCHOMOŚCI	
10. Położenie nieruchomości (adres)	
C.2. TYTUŁ PRAWNY (zaznaczyć właściwy kwadrat):	
11. Rodzaj własności	12. Rodzaj posiadania samoistnego
<input type="checkbox"/> 1. własność <input type="checkbox"/> 2. współwłasność	<input type="checkbox"/> 1. posiadanie <input type="checkbox"/> 2. współposiadanie
13. Rodzaj użytkowania	14. Rodzaj posiadania zależnego
<input type="checkbox"/> 1. użytkowanie wieczyste <input type="checkbox"/> 2. współużytkowanie	<input type="checkbox"/> 1. posiadanie <input type="checkbox"/> 2. współposiadanie
C.3. IDENTYFIKATORY GEODEZYJNE DZIAŁEK, BUDYNKÓW, LOKALI ¹⁾	
15. Działki	
16. Budynki	
17. Lokale	
C.4. KSIĘGA WIECZYSTA	
18. Numer księgi wieczystej (zbioru dokumentów)	19. Nazwa sądu

1) Identyfikatory wykazuje się, jeżeli zostały nadane.

1. Numer Identyfikatora Podatkowego składającego deklarację
(NIP lub PESEL)

Załącznik nr 4 do Uchwały Nr 68/R /2011
Rady Gminy Główny z dnia 25.11.2011r.

DR – 1

DEKLARACJA NA PODATEK ROLNY

2. Rok
na

Podstawa prawna: Ustawa z dnia 15 listopada 1984 r. o podatku rolnym (tekst jedn.: Dz. U. z 2006 r. Nr 136, poz. 969 z późn. zm.)
Składający: Formularz przeznaczony dla osób prawnych, jednostek organizacyjnych oraz spółek nie mających osobowości prawnej będących właścicielami gruntów, posiadaczami samoistnymi gruntów, użytkownikami wieczystymi gruntów, posiadaczami gruntów stanowiących własność Skarbu Państwa lub jednostki samorządu terytorialnego oraz dla osób fizycznych będących współwłaścicielami lub współposiadaczami z osobami prawnymi, bądź z innymi jednostkami organizacyjnymi nieposiadającymi osobowości prawnej lub ze spółkami nieposiadającymi osobowości prawnej.
Termin składania: Do 15 stycznia każdego roku podatkowego; w terminie 14 dni od zaistnienia okoliczności mających wpływ na powstanie, bądź wygaśnięcie obowiązku podatkowego lub zaistnienia zdarzeń mających wpływ na wysokość podatku.
Miejsce składania: Wójt Gminy Główny z właściwy ze względu na miejsce położenia gruntów.

A. MIEJSCE SKŁADANIA DEKLARACJI

3. Wójt Gminy Główny
Adres : 76-220 Główny ul.Kościuszki 8

B. DANE SKŁADAJĄCEGO DEKLARACJĘ (niepotrzebne skreślić)

* – dotyczy składającego deklarację niebędącego osobą fizyczną ** – dotyczy składającego deklarację będącego osobą fizyczną

B.1 DANE IDENTYFIKACYJNE

4. Rodzaj składającego deklarację (zaznaczyć właściwą kratkę)
 1. osoba fizyczna 2. osoba prawna 3. jednostka organizacyjna 4. spółka nie mająca osobowości prawnej
5. Rodzaj własności, posiadania (zaznaczyć właściwą kratkę)
 1. właściciel , 2. współwłaściciel (nieprowadzący gospodarstwa w całości), 3. współwłaściciel (prowadzący gospodarstwo w całości), 4. posiadacz samoistny, 5. współposiadacz samoistny, 6. użytkownik wieczysty,
 7. współużytkownik wieczysty, 8. posiadacz zależny (np. dzierżawca), 9. współposiadacz zależny (np. dzierżawca)
6. Miejsce/a (adres/y) położenia przedmiotów opodatkowania oraz identyfikator/y działek (Uwaga! Wykazuje się odrębnie dla każdej nieruchomości)
7. Numer/y księgi wieczystej lub zbioru/ów dokumentów oraz nazwa sądu, w którym prowadzona jest księga wieczysta lub zbiór dokumentów (Uwaga! Wykazuje się odrębnie dla każdej nieruchomości)
8. Nazwa pełna* / Nazwisko, pierwsze imię, drugie imię**
9. Nazwa skrócona* / imię ojca, imię matki ,data urodzenia (Uwaga! Wykazuje się tylko wówczas, gdy osobie fizycznej nie nadano numeru PESEL)**
10. Identyfikator REGON* / Numer PESEL**

B.2 ADRES SIEDZIBY* / ADRES ZAMIESZKANIA**

11. Kraj	12. Województwo	13. Powiat
14. Gmina	15. Ulica	16. Numer domu / Numer lokalu
17. Miejscowość	18. Kod pocztowy	19. Poczta

C. OKOLICZNOŚCI POWODUJĄCE KONIECZNOŚĆ ZŁOŻENIA DEKLARACJI

20. Okoliczności (zaznaczyć właściwą kratkę)
 1. deklaracja roczna 2. korekta deklaracji rocznej

D. DANE DOTYCZĄCE PRZEDMIOTÓW OPODATKOWANIA (włącznie ze zwolnionymi)

	Powierzchnia gruntu w hektarach fizycznych		
--	--	--	--

	Klasy użytków wynikające z ewidencji gruntów i budynków	Ogółem	Niepodlegające przeliczeniu na ha przeliczeniowe	Podlegające przeliczeniu na hektary przeliczeniowe	Liczba hektarów przeliczeniowych	Stawka z 1 ha (przeliczeniowego lub fizycznego) w zł, gr	Wymiar podatku rolnego w zł, gr
	Grunty orne						
	I						
	II						
	IIIa						
	IIIb						
	IVa						
	IVb						
	V						
	VI						
	VIz						
	Sady						
	I						
	II						
	IIIa						
	IIIb						
	IVa						
	IVb						
	V						
	VI						
	VIz						
	Użytki zielone						
	I						
	II						
	III						
	IV						
	V						
	VI						
	VIz						
	Grunty rolne zabudowane						
	I						
	II						
	IIIa						
	III						
	IIIb						
	IVa						
	IV						
	IVb						
	V						
	VI						
	VIz						

	Grunty pod stawami						
	a) zarybione łososiem, trocią, głowacica, palią i pstrągiem						
	b) zarybione innymi gatunkami ryb niż w poz. a						
	c) grunty pod stawami niezarybionymi						
	Rowy						
	Grunty zadrzewione i zakrzaczone położone na UR						
	I						
	II						
	IIIa						
	III						
	IIIb						
	IVa						
	IV						
	V						
	VI						
	VIz						
	Razem (bez zwolnień)						

E. INFORMACJA O PRZEDMIOTACH ZWOLNIONYCH

(podać rodzaj, klasę i powierzchnię gruntów zwolnionych oraz przepis prawa – z jakiego tytułu występuje zwolnienie)

F. ULGI W PODATKU ROLNYM OD GRUNTÓW

	1. z tytułu nabycia lub objęcia w zagospodarowanie gruntów	
	2. inwestycyjne	
	3. górskie	
	4. inne	
	Razem	

G. ŁĄCZNA KWOTA PODATKU

	Kwota podatku	
	Różnica kwot z D – F (należy zaokrąglić do pełnych złotych)	

H. OŚWIADCZENIE I PODPIS SKŁADAJĄCEGO / OSOBY REPREZENTUJĄCEJ SKŁADAJĄCEGO

Oświadczam, że podane przeze mnie dane są zgodne z prawdą.

21. Imię	22. Nazwisko
23. Data wypełnienia (dzień – miesiąc – rok)	24. Podpis (pieczęć) składającego / osoby reprezentującej składającego

I. ADNOTACJE ORGANU PODATKOWEGO	
	23. Uwagi organu podatkowego
25. Identyfikator przyjmującego formularz	26. Data i podpis przyjmującego formularz

1. Numer Identyfikatora Podatkowego składającego informację (NIP lub PESEL)
.....

Załącznik nr 5 do Uchwały Rady Gminy
Główczyce Nr 68/R /2011 z dnia 25.11.2011r.

IR – 1

INFORMACJA W SPRAWIE PODATKU ROLNEGO

na

2. Rok

Podstawa prawna: Ustawa z dnia 15 listopada 1984 r. o podatku rolnym (tekst jedn.: Dz. U. z 2006 r. Nr 136, poz. 969 z późn. zm.)
Składający: Formularz przeznaczony dla osób fizycznych będących właścicielami gruntów, posiadaczami samoistnymi gruntów, użytkownikami wieczystymi gruntów, posiadaczami gruntów na podstawie umowy zawartej stosownie do przepisów o ubezpieczeniu społecznym rolników oraz posiadaczami gruntów stanowiących własność Skarbu Państwa lub jednostki samorządu terytorialnego.
Termin składania: W terminie 14 dni od zaistnienia okoliczności mających wpływ na powstanie, bądź wygaśnięcie obowiązku podatkowego lub zaistnienia zdarzeń mających wpływ na wysokość podatku.
Miejsce składania: Wójt Gminy Główczyce właściwy ze względu na miejsce położenia gruntów.

A. MIEJSCE SKŁADANIA INFORMACJI

3. Wójt Gminy Główczyce

Adres : 76-220 Główczyce ul. Kościuszki 8

B. DANE SKŁADAJĄCEGO INFORMACJĘ

B.1 DANE IDENTYFIKACYJNE

4. Rodzaj własności, posiadania (zaznaczyć właściwą kratkę)

1. właściciel, 2. współwłaściciel (nieprowadzący gospodarstwa w całości), 3. współwłaściciel (prowadzący gospodarstwo w całości), 4. posiadacz samoistny, 5. współposiadacz samoistny, 6. użytkownik wieczysty, 7. współużytkownik wieczysty, 8. posiadacz zależny (np. dzierżawca), 9. współposiadacz zależny (np. dzierżawca)

5. Miejsce/a (adres/y) położenia przedmiotów opodatkowania oraz identyfikator/y działek (Uwaga! Wykazuje się odrębnie dla każdej nieruchomości)

6. Numer/y księgi wieczystej lub zbioru/ów dokumentów oraz nazwa sądu, w którym prowadzona jest księga wieczysta lub zbiór dokumentów (Uwaga! Wykazuje się odrębnie dla każdej nieruchomości)

7. Nazwisko, pierwsze imię, drugie imię

8. Imię ojca, imię matki, data urodzenia (Uwaga! Wykazuje się tylko wówczas, gdy osobie fizycznej nie nadano numeru PESEL)

9. Numer PESEL/REGON

B.2 ADRES ZAMIESZKANIA

10. Kraj	11. Województwo	12. Powiat
13. Gmina	14. Ulica	15. Numer domu / Numer lokalu
16. Miejscowość	17. Kod pocztowy	18. Poczta

C. OKOLICZNOŚCI POWODUJĄCE KONIECZNOŚĆ ZŁOŻENIA INFORMACJI

19. Okoliczności (zaznaczyć właściwą kratkę)

1. informacja składana po raz pierwszy na dany rok 2. korekta uprzednio złożonej informacji

D. DANE DOTYCZĄCE PRZEDMIOTÓW OPODATKOWANIA (włącznie ze zwolnionymi)

Klasy użytków wynikające z ewidencji gruntów i budynków	Powierzchnia gruntu w hektarach fizycznych
Grunty orne	
I	

	II	
	IIIa	
	IIIb	
	IVa	
	IVb	
	V	
	VI	
	VIz	
	Sady	
	I	
	II	
	IIIa	
	IIIb	
	IVa	
	IVb	
	V	
	VI	
	VIz	
	Użytki zielone	
	I	
	II	
	III	
	IV	
	V	
	VI	
	VIz	
	Grunty rolne zabudowane	
	I	
	II	
	IIIa	
	III	
	IIIb	
	IVa	
	IV	
	IVb	
	V	
	VI	
	VIz	
	Grunty pod stawami	
	a) zarybione lososiem, trocią, głowacicą, palią i pstrągiem	
	b) zarybione innymi gatunkami ryb niż w poz. a	
	c) grunty pod stawami niezarybionymi	
	Rowy	
	Grunty zadrzewione i zakrzaczone położone na UR	
	I	
	II	
	IIIa	

	III	
	IIIb	
	IVa	
	IV	
	V	
	VI	
	VIz	
	Razem	

E. INFORMACJA O PRZEDMIOTACH ZWOLNIONYCH

(podać rodzaj, klasę i powierzchnię gruntów zwolnionych oraz przepis prawa – z jakiego tytułu występuje zwolnienie)

F. OŚWIADCZENIE I PODPIS SKŁADAJĄCEGO / OSOBY REPREZENTUJĄCEJ SKŁADAJĄCEGO

Oświadczam, że podane przeze mnie dane są zgodne z prawdą.

20. Imię	21. Nazwisko
22. Data wypełnienia (dzień – miesiąc – rok)	23. Podpis (pieczęć) składającego / osoby reprezentującej składającego

G. ADNOTACJE ORGANU PODATKOWEGO

24. Uwagi organu podatkowego	
25. Identyfikator przyjmującego formularz	26. Data i podpis przyjmującego formularz

POLA JASNE WYPEŁNIA PODATNIK. WYPEŁNIAĆ NA MASZYNIE, KOMPUTEROWO LUB RĘCZNIE, DUŻYMI DRUKOWANYMI LITERAMI, CZARNYM LUB NIEBIESKIM KOLOREM.

1. Numer Identyfikatora Podatkowego podatnika (NIP lub PESEL)	2. Nr dokumentu
--	-----------------

Załącznik nr 6 do uchwały Rady Gminy Głównyce
Nr 68/R /2011 z dn. 25.11.2011 r.

ZR-1/A

DANE O NIERUCHOMOŚCIACH ROLNYCH

Załącznik ZR-1/A przeznaczony jest dla jednej nieruchomości. W przypadku, gdy podatnik posiada na terenie gminy więcej niż jedną nieruchomość należy wypełnić odrębne załączniki.

3. Nr załącznika

A. PRZEZNACZENIE FORMULARZA

4. Niniejszy formularz stanowi załącznik do (zaznaczyć właściwy kwadrat):

1. deklaracji DR-1 2. informacji IR- 1

B. DANE PODATNIKA

* - dotyczy podatnika niebędącego osobą fizyczną

** - dotyczy podatnika będącego osobą fizyczną

5. Rodzaj podatnika (zaznaczyć właściwy kwadrat):

1. osoba fizyczna 2. osoba prawna 3. jednostka organizacyjna, w tym spółka, nieposiadająca osobowości prawnej

6. Nazwa pełna * / Nazwisko **

7. Nazwa skrócona * / Pierwsze imię, drugie imię **

8. Identyfikator REGON

9. Numer PESEL **

C. DANE O NIERUCHOMOŚCIACH ROLNYCH PODLEGAJĄCYCH OPODATKOWANIU LUB ZWOLNIENIU

C.1. POŁOŻENIE NIERUCHOMOŚCI

10. Położenie nieruchomości (adres)

C.2. TYTUŁ PRAWNY (zaznaczyć właściwy kwadrat):

11. Rodzaj własności

1. własność 2. współwłasność

12. Rodzaj posiadania samoistnego

1. posiadanie 2. współposiadanie

13. Rodzaj użytkowania

1. użytkowanie wieczyste 2. współużytkowanie wieczyste

14. Rodzaj posiadania zależnego

1. posiadanie 2. współposiadanie

C.3. IDENTYFIKATORY GEODEZYJNE DZIAŁEK

15. Działki

C.4. KSIĘGA WIECZYSTA

16. Numer księgi wieczystej (zbioru dokumentów)

17. Nazwa sądu

POŁA JASNE WYPEŁNIA PODATNIK, WYPEŁNIAĆ NA MASZYNIE, KOMPUTEROWO LUB RĘCZNIE, DUŻYMI, DRUKOWANYMI LITERAMI, CZARNYM LUB NIEBIESKIM KOLOREM.

1. Numer Identyfikatora Podatkowego podatnika (NIP lub PESEL)	2. Nr dokumentu	Załącznik nr 7 do Uchwały Rady Gminy Główny Nr 68/R /2011 z dnia 25.11.2011r.
---	-----------------	---

DL-1

DEKLARACJA NA PODATEK LEŚNY

3. Rok

Podstawa Składający: Termin składania: Miejsce składania:	Ustawa z dnia 30 października 2002 r. o podatku leśnym (Dz.U. Nr 200, poz.1682, z późn. zm.) Formularz przeznaczony dla osób prawnych, jednostek organizacyjnych oraz spółek nieposiadających osobowości prawnej będących właścicielami lasów, posiadaczami samoistnymi lasów, użytkownikami wieczystymi lasów, posiadaczami lasów stanowiących własność Skarbu Państwa lub jednostki samorządu terytorialnego oraz dla osób fizycznych będących współwłaścicielami lub współposiadaczami z osobami prawnymi lub z jednostkami organizacyjnymi, w tym spółkami, nieposiadającymi osobowości prawnej. Do dnia 15 stycznia każdego roku podatkowego lub w terminie 14 dni od zaistnienia okoliczności mających wpływ na powstanie (wygaśnięcie) obowiązku podatkowego lub wysokość opodatkowania. Organ podatkowy właściwy ze względu na miejsce położenia nieruchomości.
---	--

A. MIEJSCE SKŁADANIA DEKLARACJI

4. WÓJT GMINY Główny

ADRES : 76-220 GŁÓWCZYCE UL.KOŚCIUSZKI 8

B. OBOWIĄZEK ZŁOŻENIA DEKLARACJI

Podatnik ma obowiązek złożenia wraz z korektą deklaracji pisemnego uzasadnienia przyczyny korekty - art.81 ustawy Ordynacja podatkowa.

5. Okoliczności powodujące obowiązek złożenia deklaracji (zaznaczyć właściwy kwadrat):

1. deklaracja roczna 2. korekta deklaracji rocznej (miesiąc - rok)

C. PODMIOT ZOBOWIĄZANY DO ZŁOŻENIA DEKLARACJI

6. Rodzaj podmiotu (zaznaczyć właściwy kwadrat):

1. właściciel, użytkownik lub posiadacz 2. współwłaściciel, współużytkownik lub współposiadacz

D. DANE PODATNIKA

* - dotyczy podatnika niebędącego osobą fizyczną

** - dotyczy podatnika będącego osobą fizyczną

D.1. DANE IDENTYFIKACYJNE

7. Rodzaj podatnika (zaznaczyć właściwy kwadrat):

1. osoba fizyczna 2. osoba prawna 3. jednostka organizacyjna, w tym spółka, nieposiadająca osobowości prawnej

8. Nazwa pełna * / Nazwisko **

9. Nazwa skrócona * / Pierwsze imię, drugie imię **

10. Identyfikator REGON

11. Numer PESEL **

Pola 12, 13, 14 wypełnia osoba fizyczna w przypadku, gdy numer PESEL nie został nadany.

12. Data urodzenia (dzień - miesiąc - rok)

13. Imię ojca

14. Imię matki

D.2. ADRES SIEDZIBY * / ADRES ZAMIESZKANIA **

15. Kraj

16. Województwo

17. Powiat

18. Gmina

19. Ulica

20. Nr domu

21. Nr lokalu

22. Miejscowość

23. Kod pocztowy

24. Poczta

DL-1₍₁₎

1/2

POLA JASNE WYPEŁNIA PODATNIK, WYPEŁNIAĆ NA MASZYNIE, KOMPUTEROWO LUB RĘCZNIE, DUŻYMI, DRUKOWANYMI LITERAMI, CZARNYM LUB NIEBIESKIM KOLOREM.

E. DANE DOTYCZĄCE LASÓW NIEPODLEGAJĄCYCH ZWOLNIENIU

Rodzaj gruntów leśnych	Powierzchnia w ha z dokładnością do 1m ² 1)	Stawka podatku		Kwota podatku	
		zł,	gr	zł,	gr
1. Lasy	25.	26.		27.	
2. Lasy ochronne	28.	29.		30.	
3. Lasy wchodzące w skład rezerwatów przyrody	31.	32.		33.	
4. Lasy wchodzące w skład parków narodowych	34.	35.		36.	

F. ŁĄCZNA KWOTA PODATKU

Kwota podatku (w pełnych złotych) ***)	37.
	zł

G. INFORMACJA O ZAŁĄCZNIKACH (do niniejszej deklaracji dołączono)

38. Liczba załączników ZL-1/A	39. Załącznik ZL-1/B składany (zaznaczyć właściwy kwadrat): <input type="checkbox"/> tak <input type="checkbox"/> nie
-------------------------------	--

H. OŚWIADCZENIE I PODPIS PODATNIKA / OSOBY REPREZENTUJĄCEJ PODATNIKA

Oświadczam, że są mi znane przepisy Kodeksu karnego skarbowego o odpowiedzialności za podanie danych niezgodnych z rzeczywistością.

40. Imię	41. Nazwisko
42. Data wypełnienia deklaracji (dzień - miesiąc - rok)	43. Podpis (pieczęć) podatnika / osoby reprezentującej podatnika 2)

I. ADNOTACJE ORGANU PODATKOWEGO

44. Uwagi organu podatkowego	
45. Data (dzień - miesiąc - rok)	46. Podpis przyjmującego formularz

***) Pouczenie

Niniejsza deklaracja stanowi podstawę do wystawienia tytułu wykonawczego, zgodnie z przepisami ustawy z dnia 17 czerwca 1966 r. o postępowaniu egzekucyjnym w administracji (Dz.U. z 2005 r. Nr 229, poz.1954 z późn. zm.).

1) Należy podać z dokładnością do czterech miejsc po przecinku.

2) Niepotrzebne skreślić.

POŁA JASNE WYPEŁNIA PODATNIK. WYPEŁNIAĆ NA MASZYNIE, KOMPUTEROWO LUB RĘCZNIE, DUŻYMI DRUKOWANYMI LITERAMI, CZARNYM LUB NIEBIESKIM KOLOREM.

1. Numer Identyfikatora Podatkowego podatnika (NIP lub PESEL)	2. Nr dokumentu
--	-----------------

Załącznik nr 8 do uchwały Rady Gminy
Główczyce nr 68/R/2011 z dn. 25.11.2011 r.

IL-1

INFORMACJA W SPRAWIE PODATKU LEŚNEGO

3. Rok

Podstawa prawna: Skladający:	Ustawa z dnia 30 października 2002 r. o podatku leśnym (Dz. U. Nr 200, poz. 1682, z późn. zm.). Formularz przeznaczony dla osób fizycznych będących właścicielami lasów, posiadaczami samoistnymi lasów, użytkownikami wieczystymi lasów, posiadaczami lasów stanowiących własność Skarbu Państwa lub jednostki samorządu terytorialnego.
Termin składania:	W terminie 14 dni od zaistnienia okoliczności mających wpływ na powstanie (wygaśnięcie) obowiązku podatkowego lub wysokość opodatkowania.
Miejsce składania:	Organ podatkowy właściwy ze względu na miejsce położenia nieruchomości.

A. MIEJSCE SKŁADANIA INFORMACJI

4. Nazwa i adres siedziby organu podatkowego
Wójt Gminy Główczyce

B. OBOWIĄZEK ZŁOŻENIA INFORMACJI

Podatnik ma obowiązek złożenia wraz z korektą informacji pisemnego uzasadnienie przyczyny korekty - art. 81 ustawy Ordynacja podatkowa.

5. Okoliczności powodujące obowiązek złożenia informacji (zaznaczyć właściwy kwadrat):

1. informacja składana po raz pierwszy 2. korekta uprzednio złożonej informacji (miesiąc – rok).....

C. PODMIOT ZOBOWIĄZANY DO ZŁOŻENIA INFORMACJI

6. Rodzaj podmiotu (zaznaczyć właściwy kwadrat):

1. właściciel, użytkownik lub posiadacz 2. współwłaściciel, współużytkownik lub współposiadacz

D. DANE PODATNIKA

D.1. DANE IDENTYFIKACYJNE

7. Nazwisko

8. Pierwsze imię, drugie imię

9. Identyfikator REGON

10. Numer PESEL

Polu 11, 12, 13 należy wypełnić w przypadku, gdy numer PESEL nie został nadany.

11. Data urodzenia

12. Imię ojca

13. Imię matki

D.2. ADRES ZAMIESZKANIA

14. Kraj

15. Województwo

16. Powiat

17. Gmina

18. Ulica

19. Nr domu

20. Nr lokalu

21. Miejscowość

22. Kod pocztowy

23. Poczta

E. DANE DOTYCZĄCE LASÓW NIEPODLEGAJĄCYCH ZWOLNIENIU

Rodzaj lasu	Powierzchnia w ha z dokładnością do 1m ² 1)
1. Lasy	24. ,
2. Lasy ochronne	25. ,
3. Lasy wchodzące w skład rezerwatów przyrody	26. ,
4. Lasy wchodzące w skład parków narodowych	27. ,

IL-1₍₁₎

1/2

POLA JASNE WYPEŁNIA PODATNIK. WYPEŁNIAĆ NA MASZYNIE, KOMPUTEROWO LUB RĘCZNIE, DUŻYMI DRUKOWANYMI LITERAMI, CZARNYM LUB NIEBIESKIM KOLOREM.

F. INFORMACJA O ZAŁĄCZNIKACH (do niniejszej informacji dołączono)	
28. Liczba załączników ZL-1/A	29. Załącznik ZL-1/B składany (zaznaczyć właściwy kwadrat): <input type="checkbox"/> tak <input type="checkbox"/> nie
G. OŚWIADCZENIE I PODPIS PODATNIKA / OSOBY REPREZENTUJĄCEJ PODATNIKA	
Oświadczam, że są mi znane przepisy Kodeksu karnego skarbowego o odpowiedzialności za podanie danych niezgodnych z rzeczywistością.	
30. Imię	31. Nazwisko
32. Data wypełnienia informacji (dzień - miesiąc - rok)	33. Podpis (pieczęć) podatnika / osoby reprezentującej podatnika ²⁾
H. ADNOTACJE ORGANU PODATKOWEGO	
34. Uwagi organu podatkowego	
35. Data (dzień - miesiąc - rok)	36. Podpis przyjmującego formularz

²⁾ Niepotrzebne skreślić.

POLA JASNE WYPEŁNIA PODATNIK. WYPEŁNIAĆ NA MASZYNE, KOMPUTEROWO LUB RĘCZNIE, DUŻYMI DRUKOWANYMI LITERAMI, CZARNYM LUB NIEBIESKIM KOLOREM.

1. Numer Identyfikatora Podatkowego podatnika (NIP lub PESEL)	2. Nr dokumentu
--	-----------------

Załącznik nr 10 do uchwały Rady Gminy
Główczyce nr 68/R /2011 z dn.25.11.2011r.

ZL-1/B

**DANE O ZWOLNIENIACH PODATKOWYCH
W PODATKU LEŚNYM**

A. PRZEZNACZENIE FORMULARZA	
3. Niniejszy formularz stanowi załącznik do (zaznaczyć właściwy kwadrat):	
<input type="checkbox"/> 1. deklaracji DL-1	<input type="checkbox"/> 2. informacji IL- 1
B. DANE PODATNIKA	
* - dotyczy podatnika niebędącego osobą fizyczną	** - dotyczy podatnika będącego osobą fizyczną
B.1. DANE IDENTYFIKACYJNE	
4. Rodzaj podatnika (zaznaczyć właściwy kwadrat):	
<input type="checkbox"/> 1. osoba fizyczna	<input type="checkbox"/> 2. osoba prawna
<input type="checkbox"/> 3. jednostka organizacyjna, w tym spółka, nieposiadająca osobowości prawnej	
5. Nazwa pełna * / Nazwisko **	
6. Nazwa skrócona * / Pierwsze imię, drugie imię **	
7. Identyfikator REGON	8. Numer PESEL **
C. DANE DOTYCZĄCE ZWOLNIEŃ PODATKOWYCH WYNIKAJĄCYCH Z USTAWY LUB UCHWAŁY RADY GMINY	
Tytuł prawny zwolnienia	Powierzchnia w ha z dokładnością do 1 m² 1)
Art. 7 ust. 1 pkt 1- lasy z drzewostanem w wieku do 40 lat	9.
Art. 7 ust. 1 pkt 2- lasy wpisane indywidualnie do rejestru zabytków	10.
Art. 7 ust. 1 pkt 3- użytki ekologiczne	11.
Art. 7 ust. 2 pkt 1- szkoły wyższe, wyższe szkoły zawodowe oraz wyższe szkoły wojskowe	12.
Art. 7 ust. 2 pkt 2 - szkoły, placówki, zakłady kształcenia i placówki doskonalenia nauczycieli - publiczne i niepubliczne, oraz organy prowadzące te szkoły, placówki i zakłady odpowiednio z tytułu zarządu, użytkowania lub użytkowania wieczystego nieruchomości szkolnych	13.
Art. 7 ust. 2 pkt 3- placówki naukowe Polskiej Akademii Nauk	14.
Art. 7 ust. 2 pkt 4 - prowadzących zakłady pracy chronionej lub zakłady aktywności zawodowej w zakresie lasów wymienionych w decyzji w sprawie przyznania statusu zakładu pracy chronionej lub zakładu aktywności zawodowej lub zgłoszonych wojewodzie - zajętych na prowadzenie tego zakładu, z wyłączeniem lasów, które znajdują się w posiadaniu zależnym podmiotów niebędących prowadzącymi zakład pracy chronionej lub zakład aktywności zawodowej	15.
Art. 7 ust. 2 pkt 5 - jednostki badawczo-rozwojowe	16.
Art. 7 ust.2 pkt 6 – przedsiębiorcy o statusie centrum badawczo - rozwojowego	17.

1) Należy podać z dokładnością do czterech miejsc po przecinku.

4228

**UCHWAŁA Nr XII/72/2011
Rady Gminy Kaliska**

z dnia 12 października 2011 r.

w sprawie zmian budżetu Gminy Kaliska na 2011 rok

Na podstawie art. 18 ust. 2 pkt 4 ustawy z dnia 08 marca 1990 roku o samorządzie gminnym (t.j.: Dz. U. z 2001 r. Nr 142, poz. 1591 z późniejszymi zmianami) Rada Gminy Kaliska uchwala, co następuje:

§ 1

W Uchwale Nr V/16/2011 Rady Gminy Kaliska z dnia 9 lutego 2011 roku w sprawie uchwalenia budżetu gminy na 2011 rok wprowadza się następujące zmiany:

1. w § 1 pkt 1. Ustala się dochody w łącznej kwocie 18.625.974 zł, w tym:

- 1) dochody bieżące 14.692.835 zł,
- 2) dochody majątkowe 3.933.139 zł,
zgodnie z załączoną do niniejszej uchwały tabelą nr 1¹⁾.

2. w § 2 pkt 1. Ustala się wydatki w łącznej kwocie 19.158.407 zł, w tym:

- 1) wydatki bieżące 14.045.714 zł
- 2) wydatki majątkowe 5.112.693 zł
zgodnie z załączoną do niniejszej uchwały tabelą nr 2²⁾ i 2a³⁾.

3. w § 3 pkt 1. Ustala się deficyt budżetu gminy w wysokości 532.433 zł, który zostanie pokryty przychodami pomniejszonymi o rozchody

- 1) ustala się przychody budżetu w kwocie 1.671.661 zł

2) ustala się rozchody w kwocie 1.139.228 zł zgodnie z załącznikiem nr 1⁴⁾ do niniejszej uchwały.

4. w § 5 pkt 3 Ustala się wykaz dotacji udzielonych z budżetu gminy w 2011 roku jednostkom jednostkom samorządu terytorialnego, zgodnie z załącznikiem nr 4⁵⁾ do niniejszej uchwały.

§ 2

Wykonanie uchwały powierza się Wójtowi Gminy Kaliska.

§ 3

Uchwała wchodzi w życie z dniem podjęcia i podlega ogłoszeniu w Dzienniku Urzędowym Województwa Pomorskiego.

Przewodniczący
Rady Gminy Kaliska
Zbigniew Toporowski

- 1) Tabel i załączników nie publikuje się.
- 2) Tabel i załączników nie publikuje się
- 3) Tabel i załączników nie publikuje się
- 4) Tabel i załączników nie publikuje się.
- 5) Tabel i załączników nie publikuje się.

4229

**UCHWAŁA Nr XV/148/2011
RADY GMINY KOBYLNICA**

z dnia 10 listopada 2011 r.

w sprawie zmiany miejscowego planu zagospodarowania przestrzennego wsi Bolesławice dla części działki nr 26/6 obręb Bolesławice

Na podstawie art. 18 ust. 2 pkt 5, art. 40 ust. 1 ustawy z dnia 8 marca 1990 r. o samorządzie gminnym (tekst jednolity: Dz. U. z 2001 r. Nr 142, poz. 1591, ze zmianami z 2002 r. Nr 23, poz. 220, Nr 62, poz. 558, Nr 113, poz. 984, Nr 153, poz. 1271, Nr 214, poz. 1806, z 2003 r. Nr 80, poz. 717, Nr 162, poz. 1568, z 2004 r. Nr 102, poz. 1055, Nr 116, poz. 1203, z 2005 r. Nr 172, poz. 1441, Nr 175, poz. 1457, z 2006 r. Nr 17, poz. 128, Nr 181, poz. 1337, z 2007 r. Nr 48, poz. 327, Nr 138, poz. 974, Nr 173, poz. 1218, z 2008 r. Nr 180, poz. 1111, Nr 223, poz. 1458, z 2009 r. Nr 52, poz. 420, Nr 157, poz. 1241, z 2010 r. Nr 28, poz. 142 i 146, Nr 40, poz. 230, Nr 106, poz. 675, z 2011 r. Nr 21, poz. 113, Nr 117, poz. 679, Nr 134, poz. 777) i art. 20 w związku z art. 4 ust. 1 i 3, art. 15, art. 16 ust. 1, art. 27, art. 29, art. 35 ustawy z dnia 27 marca 2003 r. o planowaniu i zagospodarowaniu przestrzennym (Dz. U. z 2003 r. Nr 80, poz. 717, ze zmianami z 2004 r. Nr 6, poz. 41, Nr 141, poz. 1492, z 2005 r. Nr 113, poz. 954, Nr 130, poz. 1087, z 2006 r. Nr 45, poz. 319, Nr 225, poz. 1635, z 2007 r. Nr 127, poz. 880, z 2008 r. Nr 199, poz. 1227, Nr 201, poz. 1237, Nr 220, poz. 1413, z 2010 r. Nr 24, poz. 124, Nr 75, poz. 474, Nr 106, poz. 675, Nr 119, poz. 804, Nr 130, poz. 871, Nr 149, poz. 996, Nr 155, poz.

1043, z 2011 r. Nr 32, poz. 159, Nr 153, poz. 901)

**Rozdział I
Przepisy ogólne**

§ 1

Uchwała się zmianę miejscowego planu zagospodarowania przestrzennego wsi Bolesławice dla części działki nr 26/6 obręb Bolesławice w granicach oznaczonych na załączniku nr 1 do niniejszej uchwały. Ustalenia ww zmiany planu wyrażone są w postaci zasad i sposobów zagospodarowania terenów określonych niniejszą uchwałą oraz rysunkiem zmiany planu.

§ 2

Ustalenia zmiany planu wymienionej w § 1 są zgodne z ustaleniami „Studium uwarunkowań i kierunków zagospodarowania przestrzennego gminy Kobylnica”,

§ 3

Granice obszaru objętego zmianą planu są zgodne z granicami określonymi w załączniku graficznym do uchwały Nr XLV/573/2010 Rady Gminy Kobylnica z dnia 03.08.2010r.

w sprawie przystąpienia do zmiany miejscowego planu zagospodarowania przestrzennego wsi Bolesławice dla części działki nr 26/6 obręb Bolesławice.

§ 4

Obok załącznika graficznego nr 1 integralnymi częściami uchwały są:

- 1) załącznik nr 2 – rozstrzygnięcie o sposobie realizacji zapisanych w planie inwestycji z zakresu infrastruktury technicznej, które należą do zadań własnych gminy oraz zasadach ich finansowania, zgodnie z przepisami o finansach publicznych;
- 2) załącznik nr 3 – rozstrzygnięcie o sposobie rozpatrzenia uwag złożonych do projektu zmiany planu.

Rozdział II Przedmiot ustaleń

§ 5

Przedmiotem zmiany planu jest dokonanie ustaleń określonych w art. 15 ustawy o planowaniu i zagospodarowaniu przestrzennym, w szczególności:

- 1) ustalenie przeznaczenia dla terenów objętych opracowaniem,
- 2) określenie zasad ochrony i kształtowania ładu przestrzennego,
- 3) określenie przebiegu linii rozgraniczających tereny o różnym sposobie użytkowania lub różnych zasadach zagospodarowania,
- 4) ustalenie zasad obsługi w zakresie infrastruktury technicznej,
- 5) określenie lokalnych warunków i zasad kształtowania zabudowy oraz urządzenia terenu,
- 6) określenie innych warunków zagospodarowania terenów.

Rozdział III Przeznaczenie terenu objętego granicami zmiany planu

§ 6

1. Dozwala się na dotychczasowy sposób użytkowania terenu objętego planem do czasu wystąpienia okoliczności formalno - prawnych wymagających prawnego określenia funkcji terenu.
2. Niżej wymienione ustalenia przeznaczenia terenu są obowiązujące dla prawnego określenia funkcji terenu.
3. Zmiana planu wyrażona jest w formie ustaleń tekstowych zawartych w treści niniejszej uchwały i ustaleń graficznych zawartych na rysunku zmiany planu, stanowiącym załącznik nr 1 do przedmiotowej uchwały.
4. Na rysunku, o którym mowa w ust. 3, obowiązującymi ustaleniami zmiany planu są:
 - 1) granice obszaru objętego zmianą planu;
 - 2) linie rozgraniczające tereny o różnym przeznaczeniu lub różnych zasadach zagospodarowania;
 - 3) symbol literowy funkcji terenu wydzielonego liniami rozgraniczającymi, oznaczający przeznaczenie terenu: MU – teren zabudowy mieszkaniowo – usługowej.
5. W ramach zagospodarowania terenów zabudowy mieszkaniowo – usługowej dopuszcza się ponadto lokalizację:
 - 1) obiektów i urządzeń towarzyszących funkcji prze-

- znaczenia podstawowego,
- 2) wyodrębnionych terenów zieleni urządzonej,
- 3) urządzeń i obiektów infrastruktury technicznej.

Rozdział IV Obowiązujące zasady ochrony i kształtowania ładu przestrzennego

§ 7

Ustala się następujące zasady ochrony i kształtowania ładu przestrzennego dla obszaru objętego zmianą planu,

- 1) ustala się przeznaczenie terenu – teren zabudowy mieszkaniowo – usługowej,
- 2) wyklucza się obiekty użyteczności publicznej z zakresu oświaty zdrowia i opieki społecznej (nie dotyczy punktów opieki medycznej w tym stomatologicznej, realizowanych w ramach indywidualnych praktyk lekarskich),
- 3) dopuszcza się przebudowę istniejącego systemu melioracyjnego, zgodnie z warunkami określonymi przez właściwy zarząd melioracji.

Rozdział V Obowiązujące zasady ochrony środowiska i przyrody i krajobrazu kulturowego

§ 8

Zasady ochrony środowiska, przyrody:

- 1) wyklucza się magazynowanie i składowanie odpadów, materiałów i substancji szczególnie szkodliwych dla środowiska wodnego w sposób mogący spowodować trwałe zanieczyszczenie gruntów lub wód,
- 2) uciążliwość prowadzonej działalności nie może przekroczyć granic własności zgodnie z przepisami szczególnymi;
- 3) dopuszcza się przebudowę istniejącego systemu melioracyjnego, zgodnie z warunkami określonymi przez właściwy zarząd melioracji.
Nie ustala się zasad ochrony dziedzictwa kulturowego i zabytków ze względu na to, że obszar zmiany planu położony jest poza strefami ochrony archeologiczno-konserwatorskiej.

Rozdział VI Ustalenia dotyczące zasad i warunków scalania i podziału nieruchomości oraz renty planistycznej

§ 9

1. Dozwala się wydzielanie nowych działek z terenu przeznaczenia podstawowego związane ze zmianą własności zabudowy bądź terenu. Na nowowydzielonych działkach bilansować przestrzeń niezbędną dla prawidłowego funkcjonowania zabudowy biorąc pod uwagę niezbędne funkcje towarzyszące (między innymi miejsce gromadzenia odpadów stałych oraz dojazd kołowy wraz z niezbędną ilością miejsc parkingowych).
2. Szczegółowe zasady w zakresie zasad podziałów geodezyjnych i parametrów działek określa się w ustaleniach szczegółowych dla jednostek.
3. Ustala się 30% stawkę procentową dla terenu 1.MU służącą do naliczenia jednorazowej opłaty w stosunku do wzrostu wartości terenu w momencie obrotu nieruchomością zgodnie z art. 36 ust. 4 ustawy z dnia 27 marca 2003 roku o planowaniu i zagospodarowaniu przestrzennym.

Rozdział VII

Obowiązujące zasady modernizacji, rozbudowy i budowy systemów komunikacji i infrastruktury technicznej

§ 10

1. Ustalenia w zakresie komunikacji.
 - 1) dojazd kołowy do terenu objętego zmianą planu z dróg przyległych znajdujących się poza granicami opracowania, oznaczonych zgodnie z ustaleniami zmienianego planu symbolem N.01KZ.
 - 2) do nowowydzielonych działek dozwala się dojazd poprzez wydzielenie dróg wewnętrznych, dozwala się także dojazd w ramach służebności gruntowej.
 - 3) działki nowowydzielane pod drogi wewnętrzne do dwóch i więcej działek budowlanych powinny posiadać minimalną szerokość w liniach rozgraniczających 8 m, a do jednej działki – 5 m;
 - 4) w granicach działek zapewnić miejsca postojowe w granicach działki, dla potrzeb własnych i użytkowników, nie mniej niż jedno miejsce postojowe na jedno mieszkanie i nie mniej niż jedno miejsce postojowe na 100 m² powierzchni usługowej.
2. Ustalenia w zakresie zaopatrzenia w wodę:
 - 1) zaopatrzenie w wodę w oparciu o planowane/istniejące sieci wodociągowe,
 - 2) sieć wodociągową prowadzić w pasach drogowych dróg wewnętrznych, możliwie poza jezdnią. Dopuszcza się prowadzenie sieci w terenach poza drogami, w sposób nie kolidujący z zabudową,
3. Ustalenia w zakresie odprowadzenia ścieków.
 - 1) odprowadzenie ścieków w oparciu o planowane/istniejące sieci kanalizacji sanitarnej,,
 - 2) wyklucza się oczyszczanie ścieków na oczyszczalniach przydomowych,
 - 3) sieć kanalizacji sanitarnej prowadzić w pasach drogowych dróg wewnętrznych możliwie poza jezdnią. Dopuszcza się prowadzenie sieci w terenach poza drogami, w sposób nie kolidujący z zabudową,
 - 4) lokalne przepompownie należy projektować z uwzględnieniem obsługi jak największej liczby działek,
 - 5) dopuszcza się możliwość lokalizacji indywidualnych przepompowni na własnych działkach;
4. Ustalenia w zakresie odprowadzenia wód opadowych:
 - 1) odprowadzenie wód deszczowych i roztopowych w oparciu o planowane/istniejące sieci, znajdujące się w sąsiadujących pasach drogowych,
 - 2) sieć kanalizacji deszczowej prowadzić w pasach drogowych dróg wewnętrznych, możliwie poza jezdnią. Dopuszcza się prowadzenie sieci w terenach poza drogami, w sposób nie kolidujący z zabudową,
 - 3) dopuszcza się rozwiązania tymczasowe, polegające na zagospodarowaniu wód opadowych i roztopowych na własnej działce – do czasu wybudowania kanalizacji deszczowej
5. Ustalenia w zakresie zaopatrzenia w ciepło:
 - dozwala się stosowanie rozwiązań indywidualnych

w oparciu o ekologiczne niskoemisyjne czynniki grzejne np. olej opałowy, gaz, energia elektryczna, biopaliwa, pompy ciepłne, oraz ustala się możliwość zaopatrzenia w ciepło z sieci ciepłowniczej w przypadku jej realizacji. Zakaz stosowania paliw stałych, których spalanie skutkuje ponadnormatywnym zanieczyszczeniem powietrza.

6. Ustalenia w zakresie zaopatrzenia w energię elektryczną:
 - 1) zaopatrzenie w energią elektryczną w oparciu o planowane/istniejące sieci elektroenergetyczne,
 - 2) sieć elektroenergetyczną prowadzić w pasach drogowych dróg wewnętrznych, możliwie poza jezdnią. Dopuszcza się prowadzenie sieci w terenach poza drogami, w sposób nie kolidujący z zabudową,
7. Ustalenia w zakresie zaopatrzenia w gaz:
 - 1) dopuszcza się zaopatrzenie w gaz w oparciu o planowane/istniejące sieci gazownicze, na zasadach ustalonych przez zarządzającego siecią po wybudowaniu sieci w bezpośrednim sąsiedztwie terenu objętego zmianą planu.
8. Ustalenia w zakresie gospodarki odpadami:
 - 1) Usuwanie odpadów – gospodarka odpadami prowadzona w formie zorganizowanej z uwzględnieniem segregacji odpadów w oparciu o gminny program gospodarki odpadami,
 - 2) na obszarze zmiany planu zakazuje się wykorzystywania i unieszkodliwiania odpadów technologicznych. Wykluczone jest składowanie odpadów w celu ich unieszkodliwiania. Dopuszcza się gromadzenie w/w odpadów w pojemnikach służących do czasowego gromadzenia z uwzględnieniem możliwości ich segregacji i późniejszy ich wywóz w celu utylizacji przez specjalistyczne jednostki;
9. Ustalenia w zakresie zaopatrzenia w sieć telekomunikacyjną:
 - 1) dopuszcza się zaopatrzenie w sieć telekomunikacyjną na zasadach ustalonych przez zarządzającego siecią.

Rozdział VIII

Sposoby i terminy tymczasowego zagospodarowania, urządzania i użytkowania terenów

§ 11

1. Dopuszcza się dotychczasowy sposób użytkowania terenu do czasu realizacji ustaleń zmiany planu.
2. Zakazuje się tymczasowego użytkowania, zagospodarowania i urządzania terenu w sposób niezgodny z ustalonym w przedmiotowej zmianie planie.

Rozdział IX

Ustalenia szczegółowe (karty terenów) dla terenów wydzielonych liniami rozgraniczającymi różne sposoby użytkowania

§ 12

NUMER PORZĄDKOWY KARTY TERENU		01
POWIERZCHNIA JEDNOSTKI BILANSOWEJ		6,31 ha
01	OZNACZENIE FUNKCJI PRZEZNACZENIA PODSTAWOWEGO	MU
	FUNKCJA PRZEZNACZENIA PODSTAWOWEGO JEDNOSTKI PLANU	TEREN ZABUDOWY MIESZKANIOWO - USŁUGOWEJ
	FUNKCJA MIESZKALNO - USŁUGOWA	Funkcje mieszkaniowe realizowane jako domy jednorodzinne wolnostojące, szeregowy, w zabudowie bliźniaczej, czy zespoły kilku mieszkań itp. Funkcje usługowe z wyjątkiem funkcji, których realizacja powoduje: · przekroczenie dopuszczalnego poziomu hałasu, · wibracje o natężeniu oddziałującym szkodliwie na środowisko, a zwłaszcza na zdrowie ludzi oraz otaczające obiekty budowlane, · powstawanie promieniowania niejonizującego, stwarzającego zagrożenie zdrowia i życia ludzi, uszkodzenie albo zniszczenie środowiska.
	FUNKCJE BEZWZGLĘDNIE ZAKAZANE W JEDNOSTCE PLANU	Wszelkie funkcje nie związane z funkcją przeznaczenia podstawowego bądź związane z użytkowaniem obiektów funkcji przeznaczenia podstawowego mogące naruszyć istniejące przepisy w zakresie ochrony środowiska, zgodnie z obowiązującym stanem prawa w dniu stosowania zapisu.
ZAGOSPODAROWANIE PODSTAWOWE JEDNOSTKI PLANU		Zabudowa mieszkaniowo – usługowa
02	ZASADY OCHRONY I KSZTAŁTOWANIA ŁADU PRZESTRZENNEGO:	
	- Dopuszcza się sąsiedztwo działek o zabudowie mieszkaniowej z działkami o zabudowie usługowej, a także sąsiedztwo obiektów usługowych i mieszkaniowych na jednej działce lub na działkach sąsiednich.	
	- Na terenie działek przewidzieć lokalizację miejsc gromadzenia odpadów stałych.	
- Teren wolny od zabudowy i utwardzeń zagospodarować zielenią urządzoną ze szczególnym, uwzględnieniem zieleni wysokiej.		
03	ZASADY OCHRONY ŚRODOWISKA, PRZYRODY I KRAJOBRAZU KULTUROWEGO:	
	- Dojścia i dojazdy utwardzać drobnowymiarowymi elementami zapewniającymi infiltrację wód opadowych w głąb gleby. - Unikać powierzchni gruntu bez utwardzeń lub bez pokrycia roślinnością niską (trawa, kwiaty) w celu uniknięcia zapylenia, kurzu gruntowego, zapiaszczenia atmosfery.	
04	ZASADY OCHRONY DZIEDZICTWA KULTUROWEGO I ZABYTKÓW ORAZ DÓBR KULTURY WSPÓŁCZESNEJ:	
	- nie ustala się	

05	WYMAGANIA WYNIKAJĄCE Z POTRZEB KSZTAŁTOWANIA PRZESTRZENI PUBLICZNYCH:	
	- zasady umieszczania nośników reklamowych	- dopuszcza się lokalizowanie reklam wolno stojących przy ścianie budynku, stanowiących kompozycję z jego elewacją pod warunkiem, że ich powierzchnia nie jest większa niż 8m ² , - dopuszcza się lokalizowanie szyldów mocowanych prostopadłe do elewacji frontowej, o charakterze dostosowanym do estetyki elewacji, zawierających wizerunek oddający charakter usługi; powierzchnia szyldu maksymalnie do 2m ² , dłuższe ramię równoległe do ściany budynku; wysokość umieszczenia szyldu zgodnie z przepisami prawa budowlanego, przy czym dolna krawędź szyldu na wysokości nie mniejszej niż 2,5 m,
	- zasady umieszczania urządzeń technicznych	- nie ustala się;
	- określenie nakazów, zakazów, dopuszczeń i ograniczeń w zagospodarowaniu terenów i realizacji obiektów budowlanych	- nie ustala się;
06	PARAMETRY I WSKAŹNIKI KSZTAŁTOWANIA NOWEJ ZABUDOWY ORAZ ZAGOSPODAROWANIA TERENU	
	- linia zabudowy	- nie ustala się
	- wielkości powierzchni zabudowy w stosunku do powierzchni działki	- nie więcej niż 45% powierzchni działki
	- powierzchnia biologicznie czynna,	- nie mniej niż 35% powierzchni działki
	- wysokości zabudowy (nie dotyczy zabudowy związanej z urządzeniami telekomunikacyjnej infrastruktury technicznej)	- maksymalnie 2 kondygnacje nadziemne oraz maksymalnie jedna kondygnacja podziemna, - maksymalnie 10m powyżej poziomu terenu, - poziom posadowienia posadzki parteru - maksymalnie 0,5 m względem istniejącej rzędnej terenu
	- geometria dachu,	- dachy wysokie (stromo) kształtować jako dwuspadowe symetryczne lub wielospadowe o kącie nachylenia 25° - 55°,
	- gabaryty projektowanej zabudowy,	- nie ustala się
07	GRANICE I SPOSOBY ZAGOSPODAROWANIA TERENÓW LUB OBIEKTÓW PODLEGAJĄCYCH OCHRONIE, A TAKŻE NARAŻONYCH NA NIEBEZPIECZEŃSTWO POWODZI ORAZ ZAGROŻONYCH OSUWANIEM SIĘ MAS ZIEMNYCH	
	- nie ustala się	
08	SZCZEGÓLNE ZASADY I WARUNKI SCALANIA LUB PODZIAŁU NIERUCHOMOŚCI	
	- wtórne podziały geodezyjne	- Dozwala się na dokonywanie wtórnych podziałów geodezyjnych w celu wydzielenia samodzielnych działek budowlanych, lub działek pod drogi wewnętrzne dla obsługi komunikacyjnej nowowydzielonych działek lub ustanowienia służebności gruntowej w zakresie dojazdu dla ww działek. - W ramach wykonywania ww wtórnych podziałów geodezyjnych ustala się obowiązek zapewnienia dojazdu kołowego do działek istniejących poprzez wydzielenie działek dojazdowych lub ustanowienie służebności gruntowej w zakresie dojazdu. - Na nowowydzielonych działkach bilansować przestrzeń niezbędną dla prawidłowego funkcjonowania nowej zabudowy biorąc pod uwagę niezbędne funkcje towarzyszące (miejsce gromadzenia odpadów stałych, dojazd kołowy wraz z niezbędną ilością miejsc parkingowych wynikającą z nowej funkcji). Dojazdy do nowo wydzielonych działek wytyczyć w obrębie obszaru własności jako służebne dla nowowydzielonych z otaczających dróg lokalnych. - Dozwala się na dokonywanie wtórnych podziałów geodezyjnych służących korektom w zakresie własności lub porządkującym istniejącym podział, w dostosowaniu do treści Rozdziału VI <i>Ustalenia dotyczące zasad i warunków scalania i podziału nieruchomości oraz renty planistycznej</i> .
	- minimalna szerokość frontów działek	- dla działek budowlanych: nie mniej niż 20 m z wyjątkiem działek dla zabudowy szeregowej
	- minimalna powierzchnia działek	- dla działek budowlanych: 1000 m ² z wyjątkiem działek dla zabudowy szeregowej
	- kąt położenia granic działek w stosunku do pasa drogowego	- dla działek budowlanych: prostopadłe do linii rozgraniczających pasy drogowe

09	SZCZEGÓLNE WARUNKI ZAGOSPODAROWANIA TERENÓW ORAZ OGRANICZENIA W ICH UŻYTKOWANIU, W TYM ZAKAZ ZABUDOWY	
	<ul style="list-style-type: none"> - Bezwzględny nakaz utrzymania jakości norm środowiskowych w zakresie powietrza i hałasu oraz innych czynników mogących stwarzać zagrożenie dla życia i zdrowia ludzi. - Bezwzględny zakaz działalności powodującej: <ul style="list-style-type: none"> hałas, ponad poziom dopuszczalny określony obowiązującymi przepisami, - przekroczenie normy jakości środowiska określonej w przepisach szczegółowych dotyczących dopuszczalnych wartości stężeń substancji zanieczyszczających w powietrzu. 	
10	ZASADY MODERNIZACJI, ROZBUDOWY I BUDOWY SYSTEMÓW KOMUNIKACJI I INFRASTRUKTURY TECHNICZNEJ	
	- układ komunikacyjny, sieci infrastruktury technicznej, parametry oraz klasyfikacja ulic	- dostępność jednostki terenu w oparciu o układ przyległych dróg zdefiniowanych w miejscowych planach, aktualnie o układ pasu drogowego oznaczonych N.01KZ w MPZP wsi Bolesławice (uchwała nr V/44/2007 Rady Gminy Kobylnica z dnia 26 stycznia 2007 r.)
	- warunki powiązań układu komunikacyjnego i sieci infrastruktury technicznej z układem zewnętrznym	<ul style="list-style-type: none"> - dojazdy z istniejących/planowanych dróg połączonych z istniejącym systemem dróg publicznych. - potrzeby w zakresie energii elektrycznej, telekomunikacji, kanalizacji sanitarnej i wody związane z użytkowaniem nowych obiektów funkcji przeznaczenia podstawowego lub towarzyszących zaspakajając poprzez podłączenie do sieci infrastruktury technicznej zgodnie z warunkami określonymi przez dysponenta sieci
	- wskaźniki w zakresie komunikacji	- Na terenie działek przewidzieć miejsca postojowe lub garażowe dla samochodów osobowych w ilości 1 miejsce parkingowe dla 100 m ² powierzchni funkcji usługowej.

§ 13

W granicach opracowania zmiany planu tracą moc ustalenia zmienianego miejscowego planu zagospodarowania przestrzennego wsi Bolesławice zatwierdzonego uchwałą nr V/44/2007 Rady Gminy Kobylnica z dnia 26 stycznia 2007 r.

§ 14

Na cele nierolnicze i nieleśne przeznaczają się grunty rolne lub leśne dla których uzyskano zgody Ministra Rolnictwa i Rozwoju Wsi lub Wojewody Pomorskiego na

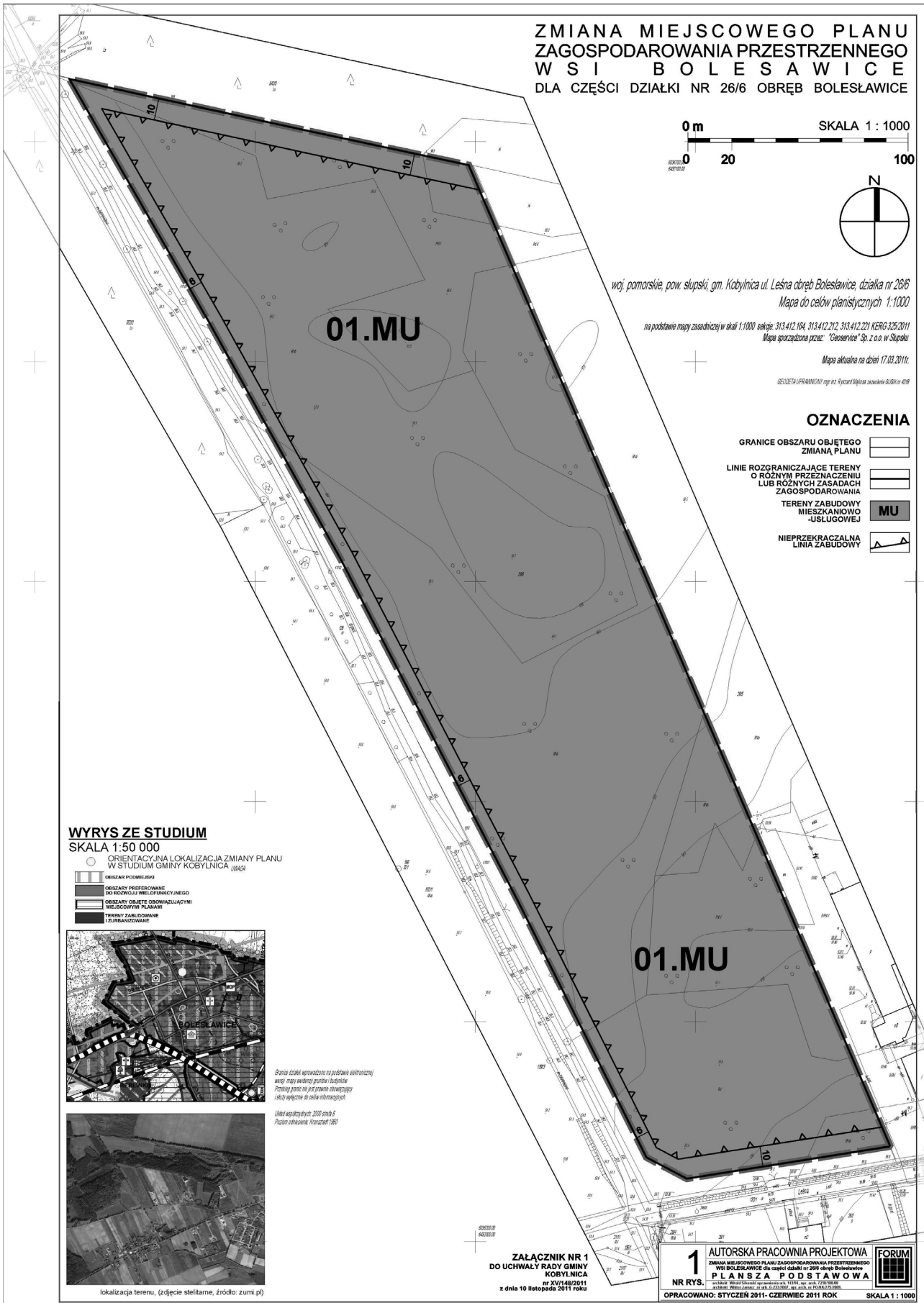
zmianę przeznaczenia w procedurze zmienianego miejscowego planu zagospodarowania przestrzennego wsi Bolesławice zatwierdzonego uchwałą nr V/44/2007 Rady Gminy Kobylnica z dnia 26 stycznia 2007 r.

§ 15

Uchwała obowiązuje po upływie 14 dni od dnia jej ogłoszenia w Dzienniku Urzędowym Województwa Pomorskiego.

Przewodniczący
Rady Gminy
Józef Gawrych

Załącznik nr 1
do uchwały nr XV/148/2011
RADY GMINY KOBYLNICA
z dnia 10 listopada 2011 r.



Załącznik nr 2
do uchwały nr XV/148/2011
RADY GMINY KOBYLNICA
z dnia 10 listopada 2011 r.

własnych gminy, o których mowa w art. 20 ust.
1 przywołanej wyżej ustawy o planowaniu i
zagospodarowaniu przestrzennym.

Załącznik nr 3
do uchwały nr XV/148/2011
RADY GMINY KOBYLNICA
z dnia 10 listopada 2011 r.

Rozstrzygnięcie Rady Gminy Kobylnica o sposobie realizacji i zasadach finansowania zapisanych w zmianie miejscowego planu zagospodarowania przestrzennego wsi Bolesławice dla części działki nr 26/6 obręb Bolesławice inwestycji z zakresu infrastruktury technicznej.

Rada Gminy Kobylnica po zapoznaniu się z dokumentacją formalno – prawną zmiany zmianę miejscowego planu zagospodarowania przestrzennego wsi Bolesławice dla części działki nr 26/6 obręb Bolesławice rozwiązaniami - ustala co następuje:

1. Zgodnie z art. 20 ust. 1 ustawy z dnia 27 marca 2003r. o planowaniu i zagospodarowaniu przestrzennym (Dz. U. Nr 80 poz. 717 z późniejszymi zmianami) rozstrzygnięcie o sposobie realizacji, zapisanych w planie miejscowym inwestycji z zakresu infrastruktury technicznej, które należą do zadań własnych gminy oraz zasadach ich finansowania jest załącznikiem Nr 2 do niniejszej uchwały.
2. W obszarze w/w zmiany planu nie przewiduje się realizacji nowych układów drogowych i nowej infrastruktury technicznej należących do zadań

Rozstrzygnięcie Rady Gminy Kobylnica w sprawie uwag do projektu zmiany miejscowego planu zagospodarowania przestrzennego wsi Bolesławice dla części działki nr 26/6 obręb Bolesławice

Rada Gminy Kobylnica po zapoznaniu się z dokumentacją formalno – prawną oraz protokołem z dyskusji publicznej z dnia 14 września 2011 roku nad przyjętymi w projekcie zmiany miejscowego planu zagospodarowania przestrzennego wsi Bolesławice dla części działki nr 26/6 obręb Bolesławice rozwiązaniami - rozstrzyga co następuje:

W okresie wyłożenia projektu zmiany planu do publicznego wglądu w dniach od 12 września 2011 roku do 3 października 2011 roku oraz w ciągu 14 dni po wyłożeniu ustaleń w/w projektu zmiany planu nie wniesiono uwag, o których mowa w art. 18 ustawy o planowaniu i zagospodarowaniu przestrzennym (Dz. U. Nr 80 poz. 717 z późn. zm.).

4230

**UCHWAŁA Nr XVII/121/11
Rady Gminy Lichnowy
z dnia 8 grudnia 2011 r.**

w sprawie określenia wzorów deklaracji i informacji podatkowych

Na podstawie art. 18 ust. 2 pkt 8 ustawy z dnia 08 marca 1990 r. o samorządzie gminnym (tekst jednolity Dz. U. z 2001 r. Nr 142, poz. 1591, z późn. zm.) oraz art. 6 ust. 13 ustawy z dnia 12 stycznia 1991 r. o podatkach i opłatach lokalnych (tekst jednolity Dz. U. z 2010 r. Nr 95, poz. 613 z późn. zm.) art. 6a ust. 11 ustawy z dnia 15 listopada 1984 r. o podatku rolnym (tekst jednolity Dz. U. z 2006 r. Nr 136, poz. 969 ze zm.) oraz art. 6 ust. 9 ustawy z dnia 30 października 2002 r. o podatku leśnym (Dz. U. z 2002 r. Nr 200, poz. 1682 ze zm.) Rady Gminy uchwała, co następuje:

§ 1

Określa się wzór informacji w sprawie podatku od nieruchomości, podatku rolnego, podatku leśnego dla osób fizycznych, stanowiący załącznik nr 1 do niniejszej uchwały

§ 2

Określa się wzór deklaracji na podatek od nieruchomości dla osób prawnych, jednostek organizacyjnych, spółek nieposiadających osobowości prawnej, stanowiący załącznik nr 2 do niniejszej uchwały

§ 3

Określa się wzór deklaracji na podatek rolny dla osób prawnych, jednostek organizacyjnych, spółek nieposiadających osobowości prawnej, stanowiący załącznik nr 3 do niniejszej uchwały

§ 4

Określa się wzór deklaracji na podatek leśny dla osób prawnych, jednostek organizacyjnych, spółek nieposiadających osobowości prawnej, stanowiący załącznik nr 4 do niniejszej uchwały

§ 5

Traci moc Uchwała Nr II/13/10 Rady Gminy Lichnowy z dnia 16 grudnia 2010 r. w sprawie określenia wzorów deklaracji i informacji podatkowych

§ 6

Uchwała wchodzi w życie z dniem 01 stycznia 2012 r. i podlega publikacji w Dzienniku Urzędowym Województwa Pomorskiego.

Przewodniczący
Władysław Nacel

Załącznik Nr 1 do Uchwały Nr XVII/121/11
Rady Gminy Lichnowy z dnia 08 grudnia 2011 r.

INFORMACJA W SPRAWIE: PODATKU OD NIERUCHOMOŚCI, PODATKU ROLNEGO, PODATKU LEŚNEGO

na 1. Rok

Podstawa prawna: Ustawa z dnia 12 stycznia 1991 r. o podatkach i opłatach lokalnych (tekst jedn. Dz.U. z 2010 r. Nr 95, poz. 613 ze zm.), ustawa z dnia 15 listopada 1984 r. o podatku rolnym (tekst jedn. Dz.U. z 2006 r. nr 136, poz. 969 ze zm.), ustawa z dnia 30 października 2002 r. o podatku leśnym (tekst jedn. Dz.U. z 2002r nr 200, poz. 1682 ze zm.).

Składający: Formularz przeznaczony dla osób fizycznych będących właścicielami nieruchomości lub obiektów budowlanych, posiadaczami samoistny nieruchomości lub obiektów budowlanych, użytkownikami wieczystymi gruntów, posiadaczami nieruchomości lub ich części albo obiektów budowlanych lub ich części, stanowiących własność Skarbu Państwa lub jednostki samorządu terytorialnego.

Termin składania: W terminie 14 dni od zaistnienia okoliczności mających wpływ na powstanie, bądź wygaśnięcie obowiązku podatkowego lub zaistnienia zdarzenia mającego wpływ na wysokość podatku.

Miejsce składania: Wójt Gminy Lichnowy, ul. Tczewska 6, 82-224 Lichnowy

A. OKOLICZNOŚCI POWODUJĄCE KONIECZNOŚĆ ZŁOŻENIA INFORMACJI

2. Okoliczności (zaznaczyć właściwą kratkę) 1. Informacja składana po raz pierwszy 2. Korekta uprzednio złożonej informacji na dany rok

B. DANE IDENTYFIKACYJNE I ADRES

B1. DANE IDENTYFIKACYJNE I ADRES PODATNIKA

3. Rodzaj własności, posiadania (zaznaczyć właściwą kratkę)
 1. Właściciel 2. Współwłaściciel (nieprowadzący gospodarstwa rolnego w całości) 3. Współwłaściciel (prowadzący gospodarstwo rolne w całości)
 4. Użytkownik/współużytkownik wieczysty 4. Posiadacz/współposiadacz samoistny 5. Posiadacz/współposiadacz zależny (np. dzierżawca)

4. Nazwisko, pierwsze imię, drugie imię		5. Data urodzenia	
6. Imię ojca,		7. Imię matki	
8. Numer PESEL/REGON		9. Numer Identyfikatora Podatkowego (NIP lub Pesel)	
10. Województwo		11. Powiat	
12. Gmina	13. Ulica	14. Numer domu	15. Numer lokalu
16. Miejscowość		17. Kod pocztowy	18. Poczta

B2. DANE IDENTYFIKACYJNE I ADRES MAŁŻONKA (wypełnić w przypadku kiedy współmałżonek jest właścicielem)

19. Rodzaj własności, posiadania (zaznaczyć właściwą kratkę)
 1. Właściciel 2. Współwłaściciel 3. Użytkownik /współużytkownik wieczysty 4. Posiadacz/współposiadacz samoistny
 5. Posiadacz/współposiadacz zależny (np. dzierżawca)

20. Nazwisko, pierwsze imię, drugie imię		21. Data urodzenia	
22. Imię ojca,		23. Imię matki	
24. Numer PESEL/REGON		25. Numer Identyfikatora Podatkowego (NIP lub Pesel)	
26. Województwo		27. Powiat	
28. Gmina	29. Ulica	30. Numer domu	31. Numer lokalu
32. Miejscowość		33. Kod pocztowy	34. Poczta

I. PODATEK OD NIERUCHOMOŚCI

C. DANE DOTYCZĄCE PRZEDMIOTÓW OPODATKOWANIA (z wyjątkiem zwolnionych)

C.1 POWIERZCHNIA GRUNTÓW (uwaga! Wykazujemy z dokładnością do 1 m²)

1. związana z prowadzeniem działalności gospodarczej, bez względu na sposób zakwalifikowania w ewidencji gruntów i budynków	35.	m ²
2. pod jeziorami, zajętych na zbiorniki wodne retencyjne lub elektrowni wodnych	36.	m ²
3. pozostałych, w tym zajętych na prowadzenie odpłatnej statutowej działalności pożytku publicznego przez organizacje pożytku publicznego	37.	m ²

C.2 POWIERZCHNIA UŻYTKOWA BUDYNKÓW LUB ICH CZĘŚCI (*)

* Do powierzchni użytkowej budynku lub jego części należy zaliczyć powierzchnię mierzoną po wewnętrznej długości ścian na wszystkich kondygnacjach, z wyjątkiem powierzchni klatek schodowych oraz sztywów dźwigowych. Za kondygnację uważa się również garaże podziemne, piwnice, sutereny i poddasza użytkowe.

Powierzchnia użytkowa

	Powierzchnia użytkowa	
	Wysokość od 1,40m do 2,20m (zaliczyć 50 % powierzchni)	Wysokość powyżej 2,20m
1. mieszkalnych	38. m ²	39. m ²
2. związanych z prowadzeniem działalności gospodarczej oraz od budynków mieszkalnych lub ich części zajętych na prowadzenie działalności gospodarczej	40. m ²	41. m ²
3. zajętych na prowadzenie działalności gospodarczej w zakresie obrotu kwalifikowanym materiałem siewnym	42. m ²	43. m ²
4. związanych z udzielaniem świadczeń zdrowotnych w rozumieniu przepisów o działalności leczniczej, zajętych przez podmioty udzielające tych świadczeń	44. m ²	45. m ²
5. pozostałych ogółem, w tym zajętych na prowadzenie odpłatnej statutowej działalności pożytku publicznego przez organizacje pożytku publicznego	46. m ²	47. m ²

C.3 BUDOWLE

1. budowle według wartości określonej w art.4 ust.1 pkt 3 i ust.3-7 ustawy o podatkach i opłatach lokalnych z dokładnością do 1 zł	48. m ²
--	--------------------

D. INFORMACJA O PRZEDMIOTACH ZWOLNIONYCH

49. Podać powierzchnię gruntów, budynków bądź wartość budowli przedmiotów zwolnionych oraz przepis prawa - z jakiego tytułu występuje zwolnienie)

II. PODATEK ROLNY

E. POŁOŻENIE GRUNTÓW NA TERENIE INNYCH GMIN

50. Nie posiadam <input type="checkbox"/>	51. Posiadam (podać miejsce położenia i wielkość) <input type="checkbox"/>
52. Miejscowość/Gmina	53. Powierzchnia

F. DANE DOTYCZĄCE PRZEDMIOTU OPODATKOWANIA (włącznie ze zwolnieniami)

54. Klasy użytków wynikające z ewidencji gruntów i budynków	55. Powierzchnia gruntu (Wykazujemy z dokładnością do 1 m. kw.)	56. Klasy użytków wynikające z ewidencji gruntów i budynków	57. Powierzchnia gruntu (Wykazujemy z dokładnością do 1 m kw.)
Grunty orne		Grunty rolne zabudowane na użytkach rolnych	
I		I	
II		II	
IIIa		IIIa	
IIIb		IIIb	
IVa		IVa	
IVb		IVb	
V		V	
VI		VI	
VIz		VIz	
Użytki zielone		Grunty rolne zabudowane na użytkach zielonych	
I		I	
II		II	
III		III	
IV		IV	
V		V	
VI		VI	
VIz		VIz	

Sady	Grunty zadrzewione i zakrzewione położone na UR
I	I
II	II
IIIa	IIIa
IIIb	IIIb
IVa	III
IVb	IVa
V	IVb
VI	IV
VIz	V
Grunty pod stawami	VI
a) zarybione lososiem, trocią, głowacimą, palią i pstrągiem	VIz
b) zarybione innymi gatunkami ryb niż ww	Rowy
c) grunty pod stawami niezarybionymi	Razem

G. INFORMACJA O ZWOLNIENIACH W PODATKU ROLNYM (pow. gruntu i podstawa prawna - z jakiego tytułu występuje zwolnienie)

Podstawa prawna – z jakiego tytułu występuje zwolnienie		Pow. gruntu w hektarach fizycznych lub kwota zwolnienia
1.	58.	59.
2.	60.	61.
3.	62.	63.
RAZEM		64.

III. PODATEK LEŚNY

H. DANE DOTYCZĄCE PRZEDMIOTU OPODATKOWANIA (z wyjątkiem zwolnionych)

Wyszczególnienie	Powierzchnia w hektarach fizycznych
1. Lasy ochronne	65.
2. Lasy wchodzące w skład rezerwatów przyrody i parków narodowych	66.
3. Lasy pozostałe (nie wymienione w 1 i 2)	67.
4. Razem (1-3)	68.

I. INFORMACJA O PRZEDMIOTACH ZWOLNIONYCH

69. Podać powierzchnię lasu oraz przepis prawa - z jakiego tytułu występuje zwolnienie:

J. DANE O NIERUCHOMOŚCIACH

70. Położenie nieruchomości	71. Numery działek	72. Numer księgi wieczystej prowadzonej przez Sa Rejonowy w Malborku
73.	74.	75.
76.	77.	78.
79.	80.	81.
82.	83.	84.
85.	86.	87.
88.	89.	90.
91.	92.	93.

94.	95.	96.
97.	98.	99.
100.	101.	102.
103.	104.	105.
106.	107.	108.
109.	110.	111.
112.	113.	114.
115.	116.	117.
118.	119.	120.
121.	122.	123.
124.	125.	126.
127.	128.	129.
130.	131.	132.
133.	134.	135.
136.	137.	138.

K. INNE INFORMACJE UŁATWIAJĄCE KONTAKT Z PODATNIKIEM

139. Telefon	140. E-mail
141. Adres do korespondencji jeśli jest inny niż adres zamieszkania	

L. OŚWIADCZENIE I PODPIS PODATNIKA / MAŁŻONKA / PEŁNOMOCNIKA

Oświadczam, że podane przeze mnie dane są zgodne z prawdą

142. Data	143. Podpis podatnika	144. Podpis małżonka
145. Imię i nazwisko oraz podpis pełnomocnika		

L. ADNOTACJE ORGANU PODATKOWEGO

146. Uwagi organu podatkowego	
147. Data wpływu	148. Podpis przyjmującego formularz

Niedopełnienie obowiązku złożenia deklaracji powoduje sankcje określone w art. 54 Kodeksu Karno - Skarbowego – ustawa z dnia 10.09.1999r. (tj. Dz. U. z 2007r. Nr 111, poz 765 z późn. zm)
Wszelkich informacji w sprawach związanych z podatkiem od nieruchomości, rolnym i leśnym można uzyskać w Urzędzie Gminy Lichnowy – wymiar podatków i opłat lokalnych oraz księgowość podatkowa: pokój nr 15, telefon 055 271 27 23

Załącznik Nr 2 do Uchwały Nr XVII/121/11
Rady Gminy Lichnowy z dnia 08 grudnia 2011 r.

DEKLARACJA NA PODATEK OD NIERUCHOMOŚCI

na

1. Rok

W przypadku niewpłacenia w określonych ustawowo terminach kwoty należnego podatku lub wpłacenia jej w niepełnej wysokości, niniejsza deklaracja stanowi podstawę do wystawienia tytułu wykonawczego, zgodnie z przepisami ustawy z dnia 17 czerwca 1966 roku o postępowaniu egzekucyjnym w administracji (Dz. U. Z 2005r. Nr 229 poz. 1954 ze zm.)

Podstawa prawna: Ustawa z dnia 12 stycznia 1991 r. o podatkach i opłatach lokalnych (tekst jedn. Dz.U. z 2010 r. Nr 95, poz. 613 ze zm.).

Składający: Formularz przeznaczony dla osób prawnych, jednostek organizacyjnych oraz spółek nie mających osobowości prawnej będących właścicielami nieruchomości lub obiektów budowlanych, posiadaczami nieruchomości lub obiektów budowlanych, użytkownikami wieczystymi gruntów, posiadaczami nieruchomości lub ich części albo obiektów budowlanych lub ich części, stanowiących własność Skarbu Państwa lub jednostki samorządu terytorialnego oraz dla osób fizycznych będących współwłaścicielami lub współposiadaczami z osobami prawnymi, bądź z innymi jednostkami organizacyjnymi nieposiadającymi osobowości prawnej lub ze spółkami nieposiadającymi osobowości prawnej, z wyjątkiem osób tworzących wspólnotę mieszkaniową.

Termin składania: Do 31 stycznia każdego roku podatkowego lub w terminie 14 dni od zaistnienia okoliczności mających wpływ na powstanie, bądź wygaśnięcie obowiązku podatkowego.

Miejsce składania: Wójt Gminy Lichnowy, ul. Tczewska 6, 82-224 Lichnowy

A. OKOLICZNOŚCI POWODUJĄCE KONIECZNOŚĆ ZŁOŻENIA DEKLARACJI

2. Okoliczności (zaznaczyć właściwą kratkę)

1. deklaracja na dany rok
2. korekta deklaracji rocznej za okres od m-ca roku
3. wygaśnięcie obowiązku podatkowego od m-ca roku
4. powstanie obowiązku podatkowego w trakcie roku roku
5. zmiana miejsca zamieszkania lub siedziby

B. DANE SKŁADAJĄCEGO DEKLARACJĘ (niepotrzebne skreślić)

*- dotyczy składającego deklarację niebędącego osobą fizyczną

** - dotyczy składającego deklarację będącego osobą fizyczną

B1. DANE IDENTYFIKACYJNE I ADRES *SIEDZIBY/**ZAMIESZKANIA

3. Rodzaj składającego deklarację (zaznaczyć właściwą kratkę)

1. Osoba fizyczna 2. Osoba prawna 3. Jednostka organizacyjna 4. Spółka nie mająca osobowości prawnej

4. Rodzaj własności (zaznaczyć właściwą kratkę)

1. Właściciel 2. Współwłaściciel 3. Posiadacz samoistny 4. Posiadacz zależny (np. dzierżawca) 5. Użytkownik wieczysty

5. Nazwa pełna * / Nazwisko, pierwsze imię, drugie imię **

6. Nazwa skrócona* / Imię ojca, imię matki **

7. Data urodzenia – w przypadku gdy PESEL nie został nadany

8. REGON

9. PKD/EKD

10. Numer Identyfikatora Podatkowego (NIP lub PESEL)

11. Kraj

12. Województwo

13. Powiat

14. Gmina

15. Ulica

16. Numer domu

17. Numer lokalu

18. Miejscowość

19. Kod pocztowy

20. Poczta

C. DANE DOTYCZĄCE PRZEDMIOTÓW OPODATKOWANIA (z wyjątkiem zwolnionych)

Wyszczególnione	Podstawa opodatkowania	Stawka podatku wynikająca z Uchwały Rady Gminy Lichnowy na dany rok podatkowy	Kwota podatku w zł,
1. związana z prowadzeniem działalności gospodarczej, bez względu na sposób zakwalifikowania w ewidencji gruntów i budynków	21. m ²	22.	23.
2. pod jeziorami, zajętych na zbiorniki wodne retencyjne lub elektrowni wodnych	24. ha	25.	26.
3. pozostałych, w tym zajętych na prowadzenie odpłatnej statutowej działalności pożytku publicznego przez organizacje pożytku publicznego	27. m ²	28.	29.

C.1 POWIERZCHNIA UŻYTKOWA BUDYNKÓW LUB ICH CZĘŚCI (*)

* Do powierzchni użytkowej budynku lub jego części należy zaliczyć powierzchnię mierzoną, po wewnętrznej długości ścian na wszystkich kondygnacjach, z wyjątkiem powierzchni klatek schodowych oraz sztywów dźwigowych. Za kondygnację uważa się również garaże podziemne, piwnice, sutereny i poddasza użytkowe.	Powierzchnia użytkowa		Stawka podatku wynikająca z Uchwały Rady Gminy Lichnowy na dany rok podatkowy	Kwota podatku w zł,
	Wysokość od 1,40m do 2,20m (zaliczyć 50 % powierzchni)	Wysokość powyżej 2,20m		
1. mieszkalnych - ogółem	30.	31.	32.	33.
2. związanych z prowadzeniem działalności gospodarczej oraz od budynków mieszkalnych lub ich części zajętych na prowadzenie działalności gospodarczej	34.	35.	36.	37.
3. zajętych na prowadzenie działalności gospodarczej w zakresie obrotu kwalifikowanym materiałem siewnym	38.	39.	40.	41.
4. związanych z udzielaniem świadczeń zdrowotnych w rozumieniu przepisów o działalności leczniczej, zajętych przez podmioty udzielające tych świadczeń	42.	43.	44.	45.
5. pozostałych ogółem, w tym zajętych na prowadzenie odpłatnej statutowej działalności pożytku publicznego przez organizacje pożytku publicznego	46.	47.	48.	49.

C.2 BUDOWLE

1. budowle (według wartości określonej w art.4 ust.1 pkt 3 i ust.3-7 ustawy o podatkach i opłatach lokalnych) z dokładnością do 1 zł	50.	51.	52.	53.
--	-----	-----	-----	-----

D. ŁĄCZNA KWOTA PODATKU

Kwota podatku – suma kwot z ostatniej kolumny (należy zaokrąglić do pełnych złotych)	54.
--	-----

E. INFORMACJA O NIERUCHOMOŚCIACH ZWOLNIONYCH

55. Podać powierzchnię bądź wartość budowli przedmiotów zwolnionych oraz przepis prawa - z jakiego tytułu występuje zwolnienie)

F. POŁOŻENIE NIERUCHOMOŚCI

56. Położenie nieruchomości	57. Numery działek	58 Numer księgi wieczystej prowadzonej przez S Rejonowy w Malborku
59.	60.	61.
62.	63.	64.
65.	66.	67.
68.	69.	70.
71.	72.	73.
74.	75.	76.
77.	78.	79.
80.	81.	82.

G. OŚWIADCZENIE I PODPIS PODATNIKA

Oświadczam, że podane przeze mnie dane są zgodne z prawdą

83. Data	84. Imię i nazwisko
85. Podpis składającego / osoby reprezentującej składającego	86. Telefon

H. ADNOTACJE ORGANU PODATKOWEGO

87. Uwagi organu podatkowego	
88. Data wpływu deklaracji	89. Podpis przyjmującego formularz

Załącznik Nr 3 do Uchwały Nr XVII/121/11
Rady Gminy Lichnowy z dnia 08 grudnia 2011 r.

DEKLARACJA NA PODATEK ROLNY

na

1. Rok

W przypadku niewpłacenia w określonych ustawowo terminach kwoty należnego podatku lub wpłacenia jej w niepełnej wysokości, niniejsza deklaracja stanowi podstawę do wystawienia tytułu wykonawczego, zgodnie z przepisami ustawy z dnia 17 czerwca 1966 roku o postępowaniu egzekucyjnym w administracji (Dz. U. Z 2005r. Nr 229 poz. 1954 ze zm.)

Podstawa prawna: Ustawa z dnia 12 stycznia 1991 r. o podatkach i opłatach lokalnych (tekst jedn. Dz.U. z 2006 r. Nr 136, poz. 869 ze zm.),
Składający: Formularz przeznaczony dla osób prawnych, jednostek organizacyjnych oraz spółek nie mających osobowości prawnej będących właścicielami nieruchomości lub obiektów budowlanych, posiadaczami samoistnym nieruchomości lub obiektów budowlanych, użytkownikami wieczystymi gruntów, posiadaczami nieruchomości lub ich części albo obiektów budowlanych lub ich części, stanowiących własność Skarbu Państwa lub jednostki samorządu terytorialnego oraz dla osób fizycznych będących współwłaścicielami lub współposiadaczami z osobami prawnymi, bądź z innymi jednostkami organizacyjnymi nieposiadającymi osobowości prawnej lub ze spółkami nieposiadającymi osobowości prawnej, z wyjątkiem osób tworzących wspólnotę mieszkaniową.

Termin składania: Do 15 stycznia każdego roku podatkowego lub w terminie 14 dni od zaistnienia okoliczności mających wpływ na powstanie, bądź wygaśnięcie obowiązku podatkowego.

Miejsce składania: Wójt Gminy Lichnowy, ul. Tczewska 6, 82-224 Lichnowy

A. OKOLICZNOŚCI POWODUJĄCE KONIECZNOŚĆ ZŁOŻENIA DEKLARACJI

2. Okoliczności (zaznaczyć właściwą kratkę)

1. deklaracja na dany rok
 2. korekta deklaracji rocznej za okres od m-ca roku
 3. wygaśnięcie obowiązku podatkowego od m-ca roku
 4. powstanie obowiązku podatkowego w trakcie roku roku
 5. zmiana miejsca zamieszkania lub siedziby

B. DANE SKŁADAJĄCEGO DEKLARACJĘ (niepotrzebne skreślić)

*- dotyczy składającego deklarację niebędącego osobą fizyczną

** - dotyczy składającego deklarację będącego osobą fizyczną

B1. DANE IDENTYFIKACYJNE I ADRES *SIEDZIBY/**ZAMIESZKANIA

3. Rodzaj składającego deklarację (zaznaczyć właściwą kratkę)

1. Osoba fizyczna 2. Osoba prawna 3. Jednostka organizacyjna 4. Spółka nie mająca osobowości prawnej

4. Rodzaj własności (zaznaczyć właściwą kratkę)

1. Właściciel 2. Współwłaściciel 3. Posiadacz samoistny 4. Posiadacz zależny (np. dzierżawca) 5. Użytkownik wieczysty

5. Nazwa pełna * / Nazwisko, pierwsze imię, drugie imię **

6. Nazwa skrócona* / Imię ojca, imię matki **

7. Data urodzenia – w przypadku gdy PESEL nie został nadany

8. REGON

9. PKD/EKD

10. Numer Identyfikatora Podatkowego (NIP lub (PESEL)

11. Kraj

12. Województwo

13. Powiat

14. Gmina

15. Ulica

16. Numer domu

17. Numer lokalu

18. Miejscowość

19. Kod pocztowy

20. Poczta

D. DANE DOTYCZĄCE PRZEDMIOTÓW OPODATKOWANIA (włącznie ze zwolnionymi)					
Klasy użytków wymijające z ewidencji gruntów	Powierzchnia gruntu w hektarach fizycznych podlegająca opodatkowaniu	Powierzchnia gruntu w hektarach fizycznych nie podlegająca opodatkowaniu	Przelicznik	Liczba hektarów przeliczeniowych	Podstawa opodatkowania
Grunty orne					
I					
II					
IIIa					
IIIb					
IVa					
IVb					
V					
VI					
Viz					
Sady					
I					
II					
IIIa					
IIIb					
IVa					
IVb					
V					
VI					
Viz					
Użytki zielone					
I					
II					
III					
IV					
V					
VI					
Viz					
Grunty rolne zabudowane					
I					
II					
IIIa					
III					
IIIb					
IVa					
IV					
IVb					
V					
VI					
Viz					
Grunty pod stawami					
Zarybione łososiem, trocią, głowacimą, palią i pstrągiem					
Zarybione innymi gatunkami ryb niż w pozycji 1					

Grunty pod stawami niezarybnymi					
Rowy					
Grunty zadrzewione i zakrzewione położone na UR					
I					
II					
IIIa					
IIIb					
IVa					
IV					
V					
VI					
VIz					
RAZEM	21.	22.	23.	24.	25.

E. ZWOLNIENIA W PODATKU ROLNYM OD GRUNTÓW (podstawa prawna)

Tytuł prawny zwolnienia	Powierzchnia w ha fizycznych	Kwota zwolnienia		
Art. 12. ust. 1 pkt 1 - użytki rolne klasy V, VI i VIz	26.	x		
Art. 12. ust. 1 pkt 1 - grunty zadrzewione i zakrzewione ustanowione na użytkach rolnych	27.	x		
Art. 12. ust. 1 pkt 4 - grunty przeznaczone na utworzenie nowego gospodarstwa rolnego lub powiększenie już istniejącego do powierzchni nieprzekraczającej 100 ha	28.	29.		
<table border="1" style="width: 100%;"> <tr> <td style="width: 50%;">W przypadku korzystania z ulgi, po upływie okresu zwolnienia (zaznaczyć właściwy kwadrat)</td> <td style="width: 50%;">Ulga <input type="checkbox"/> 75% <input type="checkbox"/> 50%</td> </tr> </table>	W przypadku korzystania z ulgi, po upływie okresu zwolnienia (zaznaczyć właściwy kwadrat)	Ulga <input type="checkbox"/> 75% <input type="checkbox"/> 50%	30.	31.
W przypadku korzystania z ulgi, po upływie okresu zwolnienia (zaznaczyć właściwy kwadrat)	Ulga <input type="checkbox"/> 75% <input type="checkbox"/> 50%			
Art. 12. ust. 1 pkt 10 – grunty pod wałami przeciwpowodziowymi i grunty położone w międzywałach	32.	33.		
34. Inne zwolnienia (podać tytuł prawny zwolnienia)	35.	36.		

F. ULGI W PODATKU ROLNYM OD GRUNTÓW

37. Podać rodzaj ulgi	38.
-----------------------	-----

G. ŁĄCZNA KWOTA PODATKU

39. Powierzchnia w ha fizycznych	40. Podstawa opodatkowania	41. Stawka podatku	42. Kwota podatku
----------------------------------	----------------------------	--------------------	-------------------

H. POŁOŻENIE NIERUCHOMOŚCI

43. Położenie nieruchomości	44. Numery działek	45. Numer księgi wieczystej prowadzonej przez Sąd Rejonowy w Malborku
46.	47.	48.
49.	50.	51.
52.	53.	54.
55.	56.	57.
58.	59.	60.
61.	62.	63.
64.	65.	66.
67.	68.	69.

70.	71.	72.
73.	74.	75.
76.	77.	78.
79.	80.	81.
82.	83.	84.
85.	86.	87.
88.	89.	90.
91.	92.	93.
94.	95.	96.
97.	98.	99.
100.	101.	102.
103.	104.	105.
106.	107.	108.
109.	110.	111.

I. OŚWIADCZENIE I PODPIS PODATNIKA

Oświadczam, że podane przeze mnie dane są zgodne z prawdą

112. Data wypełnienia	113. Imię i nazwisko
114. Podpis składającego / osoby reprezentującej składającego	115. Telefon

J. ADNOTACJE ORGANU PODATKOWEGO

116. Uwagi organu podatkowego	
117. Data wpływu	118. Podpis przyjmującego formularz

Niedopełnienie obowiązku złożenia deklaracji powoduje sankcje określone w art. 54 Kodeksu Karno - Skarbowego – ustawa z dnia 10.09.1999r. (tj. Dz. U. z 2007r. Nr 111, poz 765 z późn. zm)

Załącznik Nr 4 do Uchwały Nr XVII/121/11
Rady Gminy Lichnowy z dnia 08 grudnia 2011 r.

DEKLARACJA NA PODATEK LEŚNY

na

1. Rok
.....

W przypadku niewpłacenia w określonych ustawowo terminach kwoty należnego podatku lub wpłacenia jej w niepełnej wysokości, niniejsza deklaracja stanowi podstawę do wystawienia tytułu wykonawczego, zgodnie z przepisami ustawy z dnia 17 czerwca 1966 roku o postępowaniu egzekucyjnym w administracji (Dz. U. Z 2005r. Nr 229 poz. 1954 ze zm.)

Podstawa prawna: Ustawa z dnia 30 października 2002 r. o podatku leśnym (Dz. U. Nr 200, poz. 1682 ze zm.).

Składający: Formularz przeznaczony dla osób prawnych, jednostek organizacyjnych oraz spółek nie mających osobowości prawnej będących właścicielami nieruchomości lub obiektów budowlanych, posiadaczami samoistnym nieruchomości lub obiektów budowlanych, użytkownikami wieczystymi gruntów, posiadaczami nieruchomości lub ich części albo obiektów budowlanych lub ich części, stanowiących własność Skarbu Państwa lub jednostki samorządu terytorialnego oraz dla osób fizycznych będących współwłaścicielami lub współposiadaczami z osobami prawnymi, bądź z innymi jednostkami organizacyjnymi nieposiadającymi osobowości prawnej lub ze spółkami nieposiadającymi osobowości prawnej, z wyjątkiem osób tworzących wspólnotę mieszkaniową.

Termin składania: Do 15 stycznia każdego roku podatkowego lub w terminie 14 dni od zaistnienia okoliczności mających wpływ na powstanie, bądź wygaśnięcie obowiązku podatkowego.

Miejsce składania: Wójt Gminy Lichnowy, ul. Tczewska 6, 82-224 L:ichnowy

A. OKOLICZNOŚCI POWODUJĄCE KONIECZNOŚĆ ZŁOŻENIA DEKLARACJI

2. Okoliczności (zaznaczyć właściwą kratkę)

1. deklaracja na dany rok
2. korekta deklaracji rocznej za okres od m-ca roku
3. wygaśnięcie obowiązku podatkowego od m-ca roku
4. powstanie obowiązku podatkowego w trakcie roku roku
5. zmiana miejsca zamieszkania lub siedziby

B. DANE SKŁADAJĄCEGO DEKLARACJĘ (niepotrzebne skreślić)

*- dotyczy składającego deklarację niebędącego osobą fizyczną

** - dotyczy składającego deklarację będącego osobą fizyczną

B1. DANE IDENTYFIKACYJNE I ADRES *SIEDZIBY/**ZAMIESZKANIA

3. Rodzaj składającego deklarację (zaznaczyć właściwą kratkę)

1. Osoba fizyczna 2. Osoba prawna 3. Jednostka organizacyjna 4. Spółka nie mająca osobowości prawnej

4. Rodzaj własności (zaznaczyć właściwą kratkę)

1. Właściciel 2. Współwłaściciel 3. Posiadacz samoistny 4. Posiadacz zależny (np. dzierżawca) 5. Użytkownik wieczysty

5. Nazwa pełna * / Nazwisko, pierwsze imię, drugie imię **

6. Nazwa skrócona* / Imię ojca, imię matki **

7. Data urodzenia – w przypadku gdy PESEL nie został nadany

8. REGON

9. PKD/EKD

10. Numer Identyfikatora Podatkowego (NIP lub PESEL)

11. Kraj

12. Województwo

13. Powiat

14. Gmina

15. Ulica

16. Numer domu

17. Numer lokalu

18. Miejscowość

19. Kod pocztowy

20. Poczta

C. DANE DOTYCZĄCE PRZEDMIOTÓW OPODATKOWANIA (z wyjątkiem zwolnionych)

Wyszczególnione	Powierzchnia w hektarach fizycznych	Stawka podatku (0,220 m ³ drewna razy cena drewna w zł, gr)	Podatek w zł, gr (rubryka 2 razy rubryka 3)
1. Lasy ochronne	21. ha	22.	23.
2. Lasy wchodzące w skład rezerwatów przyrody i parków narodowych	24. ha	25.	26.
3. Lasy pozostałe (nie wymienione w 1 i 2)	27. ha	28.	29.
4. Razem (1-3)	30. ha	31.	32.

D. INFORMACJA O PRZEDMIOTACH ZWOLNIONYCH

33. Podać powierzchnię zwolnionego lasu oraz przepis prawa - z jakiego tytułu występuje zwolnienie)

E. POŁOŻENIE NIERUCHOMOŚCI

34. Położenie nieruchomości	35. Numery działek	36. Numer księgi wieczystej prowadzonej przez Sąd Rejonowy w Malborku
37.	38.	39.
40.	41.	42.
43.	44.	45.
46.	47.	48.
49.	50.	51.

G. OŚWIADCZENIE I PODPIS PODATNIKA

Oświadczam, że podane przeze mnie dane są zgodne z prawdą

52. Data wypełnienia	53. Imię i nazwisko
54. Podpis składającego / osoby reprezentującej składającego	
55. Telefon	

H. ADNOTACJE ORGANU PODATKOWEGO

56. Uwagi organu podatkowego	
57. Data wpływu	58. Podpis przyjmującego formularz

Niedopełnienie obowiązku złożenia deklaracji powoduje sankcje określone w art. 54 Kodeksu Karno - Skarbowego – ustawa z dnia 10.09.1999r. (tj. Dz. U. z 2007r. Nr 111, poz 765 z późn. zm)

4231

UCHWAŁA Nr XVII/122/11
Rady Gminy Lichnowy
z dnia 8 grudnia 2011 r.

w sprawie podatku od środków transportowych

Na podstawie art. 18 ust. 2 pkt 8 ustawy z dnia 08 marca 1990 r. o samorządzie gminnym (tekst jednolity Dz. U. z 2001 r. Nr 142, poz. 1591, z późn. zm.) oraz art. 10 ust. 1 i art. 12 ust. 4 ustawy z dnia 12 stycznia 1991 r. o podatkach i opłatach lokalnych (tekst jednolity Dz. U. z 2010 r. Nr 95, poz. 613 z późn. zm.) oraz Obwieszczenie Ministra Finansów z dnia 20 października 2011 r. w sprawie stawek podatku od środków transportowych obowiązujących w 2012 r. (M.P. Nr 95, poz. 962 i Obwieszczenia Ministra Finansów z dnia 19 października 2011 r. w sprawie górnych granic stawek kwotowych podatków i opłat lokalnych w 2012 roku (M.P. Nr 95, poz. 961) Rady Gminy uchwała, co następuje:

§ 1

Ustala się stawki podatku od środków transportowych:

- 1) od samochodów ciężarowych o dopuszczalnej masie całkowitej pojazdu:
 - a) powyżej 3,5 ton do 5,5 tony włącznie - 778 zł
 - b) powyżej 5,5 tony do 9 ton włącznie - 1229 zł
 - c) powyżej 9 ton i poniżej 12 ton - 1504 zł
- 2) od samochodów ciężarowych z zawieszeniem pneumatycznym lub zawieszeniem uznanym za równoważne o dopuszczalnej masie całkowitej:
 - a) o liczbie osi - dwie
 - równej lub wyższej niż 12 ton, a mniejszej niż 13 ton - 1774 zł
 - równej lub wyższej niż 13 ton, a mniejszej niż 14 ton - 1982 zł
 - równej lub wyższej niż 14 ton, a mniejszej niż 15 ton - 2050 zł
 - równej lub wyższej niż 15 ton - 2190 zł
 - b) o liczbie osi - trzy
 - równej lub wyższej niż 12 ton, a mniejszej niż 17 ton - 1774 zł
 - równej lub wyższej niż 17 ton, a mniejszej niż 19 ton - 1982 zł
 - równej lub wyższej niż 19 ton, a mniejszej niż 21 ton - 2190 zł
 - równej lub wyższej niż 21 ton, a mniejszej niż 23 ton - 2323 zł
 - równej lub wyższej niż 23 ton, a mniejszej niż 25 ton - 2526 zł
 - równej lub wyższej niż 25 ton - 2595 zł
 - c) o liczbie osi - cztery i więcej
 - równej lub wyższej niż 12 ton, a mniejszej niż 25 ton - 2190 zł
 - równej lub wyższej niż 25 ton, a mniejszej niż 27 ton - 2323 zł
 - równej lub wyższej niż 27 ton, a mniejszej niż 29 ton - 2460 zł
 - równej lub wyższej niż 29 ton, a mniejszej niż 31 ton - 2595 zł
 - równej lub wyższej niż 31 ton - 2868 zł
- 3) od samochodów ciężarowych z innym systemem zawieszenia osi jezdnych o dopuszczalnej masie całkowitej:
 - a) o liczbie osi - dwie
 - równej lub wyższej niż 12 ton, a mniejszej niż 13 ton - 2186 zł
 - równej lub wyższej niż 13 ton, a mniejszej niż 14 ton - 2323 zł
 - równej lub wyższej niż 14 ton, a mniejszej niż 15 ton - 2460 zł
 - równej lub wyższej niż 15 ton - 2734 zł
 - b) o liczbie osi - trzy
 - równej lub wyższej niż 12 ton, a mniejszej niż 17 ton - 2186 zł
 - równej lub wyższej niż 17 ton, a mniejszej niż 19 ton - 2323 zł
 - równej lub wyższej niż 19 ton, a mniejszej niż 21 ton - 2460 zł
 - równej lub wyższej niż 21 ton, a mniejszej niż 23 ton - 2595 zł
 - równej lub wyższej niż 23 ton, a mniejszej niż 25 ton - 2734 zł
 - równej lub wyższej niż 25 ton - 2734 zł
 - c) o liczbie osi - cztery i więcej
 - równej lub wyższej niż 12 ton, a mniejszej niż 25 ton - 2186 zł
 - równej lub wyższej niż 25 ton, a mniejszej niż 27 ton - 2323 zł
 - równej lub wyższej niż 27 ton, a mniejszej niż 29 ton - 2460 zł
 - równej lub wyższej niż 29 ton, a mniejszej niż 31 ton - 2970 zł
 - równej lub wyższej niż 31 ton - 2970 zł
- 4) od ciągników siodłowych i balastowych przystosowanych do używania łącznie z naczepą lub przyczepą o dopuszczalnej masie całkowitej zespołu pojazdów:
 - a) od 3,5 tony i poniżej 5,5 tony - 1229 zł
 - b) od 5,5 tony i poniżej 9 ton - 1504 zł
 - c) od 9 ton i poniżej 12 ton - 1774 zł
- 5) od ciągników siodłowych i balastowych przystosowanych do używania łącznie z naczepą lub przyczepą, z zawieszeniem pneumatycznym lub zawieszeniem uznanym za równoważne, o dopuszczalnej masie całkowitej zespołu pojazdów:
 - a) o liczbie osi - dwie
 - równej lub wyższej niż 12 ton, a mniejszej niż 18 ton - 1638 zł
 - równej lub wyższej niż 18 ton, a mniejszej niż 25 ton - 1913 zł
 - równej lub wyższej niż 25 ton, a mniejszej niż 31 ton - 2186 zł
 - równej lub wyższej niż 31 ton - 2297 zł
 - b) o liczbie osi - trzy
 - równej lub wyższej niż 12 ton, a mniejszej niż 40 ton - 2186 zł
 - równej lub wyższej niż 40 ton - 2868 zł
- 6) od ciągników siodłowych i balastowych przystosowanych do używania łącznie z naczepą lub przyczepą z innym systemem zawieszenia osi jezdnych, o dopuszczalnej masie całkowitej zespołu pojazdów:
 - a) o liczbie osi - dwie
 - równej lub wyższej niż 12 ton, a mniejszej niż 18 ton - 1708 zł
 - równej lub wyższej niż 18 ton, a mniejszej niż 25 ton - 2051 zł

- równej lub wyższej niż 25 ton, a mniejszej niż 31 ton - 2255 zł
- równej lub wyższej niż 31 ton - 2297 zł
- b) o liczbie osi - trzy
- równej lub wyższej niż 12 ton, a mniejszej niż 40 ton - 2186 zł
- równej lub wyższej niż 40 ton - 2970 zł
- 7) od przyczep i naczep, które łącznie z pojazdem silnikowym posiadają dopuszczalną masę całkowitą od 7 ton i poniżej 12 ton, z wyjątkiem związanych wyłącznie z działalnością rolniczą prowadzoną przez podatnika podatku rolnego - 1356 zł
- 8) od przyczep lub naczep z zawieszeniem pneumatycznym lub zawieszeniem uznanym za równoważne, z wyjątkiem związanych wyłącznie z działalnością rolniczą prowadzoną przez podatnika podatku rolnego, o dopuszczalnej masie całkowitej zespołu pojazdów:
 - a) o liczbie osi - jedna
 - równej lub wyższej niż 12 ton, a mniejszej niż 18 ton - 1094 zł
 - równej lub wyższej niż 18 ton, a mniejszej niż 25 ton - 1162 zł
 - równej lub wyższej niż 25 ton - 1367 zł
 - b) o liczbie osi - dwie
 - równej lub wyższej niż 12 ton, a mniejszej niż 28 ton - 1310 zł
 - równej lub wyższej niż 28 ton, a mniejszej niż 33 ton - 1367 zł
 - równej lub wyższej niż 33 ton, a mniejszej niż 38 ton - 1504 zł
 - równej lub wyższej niż 38 ton - 1638 zł
 - c) o liczbie osi - trzy
 - równej lub wyższej niż 12 ton, a mniejszej niż 38 ton - 1504 zł
 - równej lub wyższej niż 38 ton - 1638 zł
- ton - 1774 zł
- równej lub wyższej niż 38 ton - 2050 zł
- 9) od przyczep lub naczep z innym systemem zawieszania osi jezdnych, z wyjątkiem związanych wyłącznie z działalnością rolniczą prowadzoną przez podatnika podatku rolnego, o dopuszczalnej masie całkowitej zespołu pojazdów:
 - a) o liczbie osi - jedna
 - równej lub wyższej niż 12 ton, a mniejszej niż 18 ton - 1162 zł
 - równej lub wyższej niż 18 ton, a mniejszej niż 25 ton - 1298 zł
 - równej lub wyższej niż 25 ton - 1367 zł
 - b) o liczbie osi - dwie
 - równej lub wyższej niż 12 ton, a mniejszej niż 28 ton - 1504 zł
 - równej lub wyższej niż 28 ton, a mniejszej niż 33 ton - 1638 zł
 - równej lub wyższej niż 33 ton, a mniejszej niż 38 ton - 1913 zł
 - równej lub wyższej niż 38 ton - 2186 zł
 - c) o liczbie osi - trzy
 - równej lub wyższej niż 12 ton, a mniejszej niż 38 ton - 1913 zł
 - równej lub wyższej niż 38 ton - 2051 zł
- 10) od autobusów w zależności od liczby miejsc do siedzenia:
 - a) mniej niż 30 miejsc - 1094 zł
 - b) równej lub wyższej niż 30 miejsc - 1297 zł

§ 2

Uchwała wchodzi w życie z dniem 01 stycznia 2012 r. i podlega publikacji w Dzienniku Urzędowym Województwa Pomorskiego.

4232

UCHWAŁA Nr XIII/137/2011

Rady Gminy Luzino

z dnia 30 listopada 2011 r.

w sprawie zmiany Uchwały Rady Gminy Luzino Nr XVIII/181/2004 z dnia 7 grudnia 2004 roku w sprawie ustalenia wzorów formularzy dotyczących podmiotu i przedmiotu opodatkowania niezbędnych do wymiaru podatku od nieruchomości, podatku rolnego i podatku leśnego

Na podstawie art. 18 ust. 2 pkt 8 ustawy z dnia 08 marca 1990 roku o samorządzie gminnym (tekst jednolity Dz. U. z 2001r. Nr 142 poz. 1591, ze zm.)¹⁾ oraz art. 4 ust. 1 i ust. 2, art. 13 pkt 2 ustawy z dnia 20 lipca 2000 roku o ogłaszaniu aktów normatywnych i niektórych innych aktów prawnych (tekst jednolity: Dz. U. z 2010 roku Nr 17 poz. 95, ze zm.)²⁾, w związku z art. 6 ust. 11 ustawy z dnia 12 stycznia 1991 roku o podatkach i opłatach lokalnych (tekst jednolity Dz. U. z 2010r. Nr 95 poz. 613, ze zm.)³⁾, w związku z art. 6a ust. 11 ustawy z dnia 15 listopada 1984 r. o podatku rolnym (tekst jedn. Dz. U. z 2006 r. Nr 136 poz. 969, ze zm.)⁴⁾ oraz art. 6 ust. 9 ustawy z dnia 30 października 2002 r. o podatku leśnym (tekst jedn. Dz. U. z 2002r. Nr 200, poz. 1682, ze zm.)⁵⁾ Rada Gminy Luzino uchwala, co następuje:

§ 1

Zmienia się § 1 Uchwały Rady Gminy Luzino z dnia 7 grudnia 2004 w ten sposób, że pkt 3 i pkt 4 § 1 otrzymuje brzmienie jak w załączniku Nr 1 i Nr 2 do niniejszej uchwały.

§ 2

Uchwała ma zastosowanie do obowiązku podatkowego od 1 stycznia 2012 roku.

§ 3

Uchwała wchodzi w życie z upływem 14 dni od dnia ogłoszenia w Dzienniku Urzędowym Województwa Pomorskiego z mocą obowiązującą od 01.01.2012 roku.

Przewodnicząca
Rady Gminy
Genowefa Kasprzyk

1) Dalsze zm. Dz. U. z 2002r. Nr 23 poz. 220, Nr 62 poz. 558, Nr 113 poz. 984, Nr 153 poz. 1271, Nr 214 poz. 1806, z 2003r. Nr 80 poz. 717, Nr 162 poz. 1568, z 2004r. Nr 102 poz. 1055, Nr 116 poz. 1203, z 2005r. Nr 172 poz. 1441, Nr 175 poz. 1457, z 2006r. Nr 17 poz. 128, z 2007r. Nr 48 poz. 327, Nr 173 poz. 1218, z 2008r. Nr 180 poz. 1111, Nr 223 poz. 1458, z 2009r. Nr 52 poz. 420, Nr 157 poz. 1241, z 2010r. Nr 28 poz. 142 i 146, Nr 40 poz. 230 Nr 106 poz. 675, z 2011 r. Nr 21 poz. 113, Nr 117 poz. 679, Nr 134 poz. 777. 2) Dalsze zm. Dz. U. z 2011 r. Nr 117 poz. 676.

- 3) Dalsze zm. Dz. U. z 2010r. Nr 96 poz. 620, Nr 225 poz. 1461, Nr 226 poz. 1475, z 2011 r. Nr 102 poz. 584, Nr 112 poz. 654, Nr 171 poz. 1016.
- 4) Dalsze zm. Dz. U. z 2006 r. Nr 191 poz. 1412, Nr 245 poz. 1775, Nr 249 poz. 1825, z 2007 r. Nr 109 poz. 747, z 2008 r. Nr 116 poz. 730, Nr 237 poz. 1655, z 2009 r. Nr 56 poz. 458, z 2010 r. Nr 96 poz. 620, Nr 226 poz. 1475.
- 5) Dalsze zm. z 2002 r. Nr 216 poz. 1826, z 2005 r. Nr 143 poz. 1199, Nr 164 poz. 1365, Nr 179 poz. 1484, z 2006 r. Nr 245 poz. 1775, Nr 249 poz. 1825, z 2008r. Nr 116 poz. 730, z 2009 r. Nr 56 poz. 458, z 2010 r. Nr 96 poz. 620, Nr 226 poz. 1475.

I. Numer Identyfikatora Podatkowego składającego informację (NIP lub PESEL)

Załącznik Nr 1
do Uchwały Rady Gminy
Nr XIII/137/2011 z dnia 30 listopada 2011 r.

IR – 1

INFORMACJA W SPRAWIE PODATKU ROLNEGO

na

2. Rok

Podstawa prawna: Ustawa z dnia 15 listopada 1984 r. o podatku rolnym (tekst jedn.: Dz. U. z 2006 r. Nr 136, poz. 969 z późn. zm.)
Składający: Formularz przeznaczony dla osób fizycznych będących właścicielami gruntów, posiadaczami samoistnymi gruntów, użytkownikami wieczystymi gruntów, posiadaczami gruntów na podstawie umowy zawartej stosownie do przepisów o ubezpieczeniu społecznym rolników oraz posiadaczami gruntów stanowiących własność Skarbu Państwa lub jednostki samorządu terytorialnego.
Termin składania: W terminie 14 dni od zaistnienia okoliczności mających wpływ na powstanie, bądź wygaśnięcie obowiązku podatkowego lub zaistnienia zdarzeń mających wpływ na wysokość podatku.
Miejsce składania: Wójt Gminy..... właściwy ze względu na miejsce położenia gruntów.

A. MIEJSCE SKŁADANIA INFORMACJI

3. Wójt Gminy

Adres

B. DANE SKŁADAJĄCEGO INFORMACJĘ

B.1 DANE IDENTYFIKACYJNE

4. Rodzaj własności, posiadania (zaznaczyć właściwą kratkę)
 1. właściciel, 2. współwłaściciel (nieprowadzący gospodarstwa w całości), 3. współwłaściciel (prowadzący gospodarstwo w całości), 4. posiadacz samoistny, 5. współposiadacz samoistny, 6. użytkownik wieczysty, 7. współużytkownik wieczysty, 8. posiadacz zależny (np. dzierżawca), 9. współposiadacz zależny (np. dzierżawca)

5. Miejsce/a (adres/y) położenia przedmiotów opodatkowania oraz identyfikator/y działek (Uwaga! Wykazuje się odrębnie dla każdej nieruchomości)

6. Numer/y księgi wieczystej lub zbioru/ów dokumentów oraz nazwa sądu, w którym prowadzona jest księga wieczysta lub zbiór dokumentów (Uwaga! Wykazuje się odrębnie dla każdej nieruchomości)

7. Nazwisko, pierwsze imię, drugie imię

8. Imię ojca, imię matki, data urodzenia (Uwaga! Wykazuje się tylko wówczas, gdy osobie fizycznej nie nadano numeru PESEL)

9. Numer PESEL/REGON

B.2 ADRES ZAMIESZKANIA

10. Kraj	11. Województwo	12. Powiat
13. Gmina	14. Ulica	15. Numer domu / Numer lokalu
16. Miejscowość	17. Kod pocztowy	18. Poczta

C. OKOLICZNOŚCI POWODUJĄCE KONIECZNOŚĆ ZŁOŻENIA INFORMACJI

19. Okoliczności (zaznaczyć właściwą kratkę)
 1. informacja składana po raz pierwszy na dany rok 2. korekta uprzednio złożonej informacji

D. DANE DOTYCZĄCE PRZEDMIOTÓW OPODATKOWANIA (włącznie ze zwolnionymi)

Klasy użytków wynikające z ewidencji gruntów i budynków	Powierzchnia gruntu w hektarach fizycznych
Grunty orne	
I	
II	
IIIa	

	IIIb	
	IVa	
	IVb	
	V	
	VI	
	VIz	
	Sady	
	I	
	II	
	IIIa	
	IIIb	
	IVa	
	IVb	
	V	
	VI	
	VIz	
	Użytki zielone	
	I	
	II	
	III	
	IV	
	V	
	VI	
	VIz	
	Grunty rolne zabudowane	
	I	
	II	
	IIIa	
	III	
	IIIb	
	IVa	
	IV	
	IVb	
	V	
	VI	
	VIz	
	Grunty pod stawami	
	a) zarybione łososiem, trocią, głowacicą, palią i pstrągiem	
	b) zarybione innymi gatunkami ryb niż w poz. a	
	c) grunty pod stawami niezarybionymi	
	Rowy	
	Grunty zadrzewione i zakrzaczone położone na UR	
	I	
	II	
	IIIa	
	III	
	IIIb	

	IVa	
	IV	
	V	
	VI	
	VIz	
	Razem	

E. INFORMACJA O PRZEDMIOTACH ZWOLNIONYCH

(podać rodzaj, klasę i powierzchnię gruntów zwolnionych oraz przepis prawa – z jakiego tytułu występuje zwolnienie)

F. OŚWIADCZENIE I PODPIS SKŁADAJĄCEGO / OSOBY REPREZENTUJĄCEJ SKŁADAJĄCEGO

Oświadczam, że podane przeze mnie dane są zgodne z prawdą.

20. Imię	21. Nazwisko
22. Data wypełnienia (dzień – miesiąc – rok)	23. Podpis (pieczęć) składającego / osoby reprezentującej składającego

G. ADNOTACJE ORGANU PODATKOWEGO

24. Uwagi organu podatkowego	
25. Identyfikator przyjmującego formularz	26. Data i podpis przyjmującego formularz

	Klasy użytków wynikające z ewidencji gruntów i budynków	Ogółem	Niepodlegające przeliczeniu na ha przeliczeniowe	Podlegające przeliczeniu na hektary przeliczeniowe	Liczba hektarów przeliczeniowych	Stawka z 1 ha (przeliczeniowego lub fizycznego) w zł, gr	Wymiar podatku rolnego w zł, gr
	Grunty orne						
	I						
	II						
	IIIa						
	IIIb						
	IVa						
	IVb						
	V						
	VI						
	VIz						
	Sady						
	I						
	II						
	IIIa						
	IIIb						
	IVa						
	IVb						
	V						
	VI						
	VIz						
	Użytki zielone						
	I						
	II						
	III						
	IV						
	V						
	VI						
	VIz						
	Grunty rolne zabudowane						
	I						
	II						
	IIIa						
	III						
	IIIb						
	IVa						
	IV						
	IVb						
	V						
	VI						
	VIz						

	Grunty pod stawami						
	a) zarybione łososiem, trocią, głowacimą, palią i pstrągiem						
	b) zarybione innymi gatunkami ryb niż w poz. a						
	c) grunty pod stawami niezarybionymi						
	Rowy						
	Grunty zadrzewione i zakrzaczone położone na UR						
	I						
	II						
	IIIa						
	III						
	IIIb						
	IVa						
	IV						
	V						
	VI						
	VIz						
	Razem (bez zwolnień)						

E. INFORMACJA O PRZEDMIOTACH ZWOLNIONYCH

(podać rodzaj, klasę i powierzchnię gruntów zwolnionych oraz przepis prawa – z jakiego tytułu występuje zwolnienie)

F. ULGI W PODATKU ROLNYM OD GRUNTÓW

	1. z tytułu nabycia lub objęcia w zagospodarowanie gruntów	
	2. inwestycyjne	
	3. górskie	
	4. inne	
	Razem	

G. ŁĄCZNA KWOTA PODATKU

	Kwota podatku	
	Różnica kwot z D – F (należy zaokrąglić do pełnych złotych)	

H. OŚWIADCZENIE I PODPIS SKŁADAJĄCEGO / OSOBY REPREZENTUJĄCEJ SKŁADAJĄCEGO

Oświadczam, że podane przeze mnie dane są zgodne z prawdą.

21. Imię	22. Nazwisko
23. Data wypełnienia (dzień – miesiąc – rok)	24. Podpis (pieczęć) składającego / osoby reprezentującej składającego

I. ADNOTACJE ORGANU PODATKOWEGO	
23. Uwagi organu podatkowego	
25. Identyfikator przyjmującego formularz	26. Data i podpis przyjmującego formularz

4233

**UCHWAŁA Nr IX/69/11
Rady Gminy Pszczółki
z dnia 28 września 2011 r.**

w sprawie zmiany Wieloletniej Prognozy Finansowej Gminy Pszczółki na lata 2011-2017

Na podstawie art. 226, art. 227, art. 228, art. 229, art. 230 ust. 6, art. 231 ust. 1 i art. 243 ustawy z dnia 27 sierpnia 2009 r. o finansach publicznych (Dz. U. Nr 157, poz. 1240 z późn.zm.), w związku z art. 121 ust. 8, art. 122 ust. 2 i 3 ustawy z dnia 27 sierpnia 2009 r. Przepisy wprowadzające ustawę o finansach publicznych (Dz. U. Nr 157, poz. 1241 z późn.zm.) oraz art. 18 ust. 2 pkt 6 ustawy z dnia 8 marca 1990 r. o samorządzie gminnym (t.j. Dz. U. z 2001 r. Nr 142, poz. 1591 z późn.zm.) uchwala się, co następuje:

§ 1

Zmienia się Wieloletnią Prognozę Finansową Gminy Pszczółki na lata 2011-2017, określoną w załączniku nr 1 do uchwały nr III/16/10 Rady Gminy Pszczółki z dnia 27 grudnia 2010 r., która otrzymuje brzmienie zgodnie z załącznikiem nr 1 do niniejszej uchwały.

§ 2

Zmienia się wykaz planowanych do realizacji przedsięwzięć, określonych w załączniku nr 2 do uchwały nr III/16/10 Rady Gminy Pszczółki z dnia 27 grudnia 2010 r., który otrzymuje brzmienie zgodnie z załącznikiem nr 2 do niniejszej uchwały.

§ 3

Wykonanie uchwały powierza się Wójtowi.

§ 4

Uchwała wchodzi w życie z dniem podjęcia i podlega publikacji w Dzienniku Urzędowym Województwa Pomorskiego oraz ogłoszeniu w Biuletynie Informacji Publicznej i na gminnych tablicach ogłoszeń.

Przewodniczący Rady
Roman Klamann

Załącznik Nr 1 do Uchwały Nr IX/69/11 Rady Gminy Pszczółki z dnia 28 września 2011 r.

Wieloletnia Prognoza Finansowa Gminy Pszczółki na lata 2011-2017

Rok	z tego:				Wydatki bieżące (bez odsetek i provizji od: kredytów i pożyczek oraz wyemitowanych papierów wartościowych)	w tym:				wydatki bieżące objęte limitem art. 226 ust. 4 ufp	
	Dochody ogółem, 1	dochody bieżące 1a	dochody majątkowe 1b	w tym:		na wynagrodzenia i składki od nich naliczane 2a	związane z funkcjonowaniem organów JST 2b	z tytułu gwarancji i poręczeń, 2c	w tym:		2e
				ze sprzedaży majątku 1c					2d		
Wykonanie 2008	19 409 646,85	19 260 120,54	149 526,31	141 544,14	8 120 258,19	2 443 495,00	0,00	0,00	1 500 000,00		
Wykonanie 2009	24 374 368,16	19 654 333,46	4 720 034,70	88 727,77	9 019 363,04	2 583 404,00	0,00	0,00	1 500 000,00		
Plan 3 kw. 2010	24 814 567,00	19 733 962,00	5 080 605,00	87 900,00	9 623 611,00	2 898 255,00	0,00	0,00	0,00		
Przewidywane wykonanie 2010	23 594 549,14	20 165 666,82	3 428 882,32	16 911,76	9 298 290,00	2 677 987,77	0,00	0,00	0,00		
2011	26 989 242,00	21 255 903,00	5 733 339,00	1 087 983,00	10 180 837,00	2 958 414,00	0,00	0,00	1 802 423,00		
2012	22 876 932,00	22 295 275,00	581 657,00	40 000,00	10 324 000,00	3 000 000,00	0,00	0,00	577 906,00		
2013	22 768 000,00	22 728 000,00	40 000,00	40 000,00	10 737 000,00	3 100 000,00	0,00	0,00	136 600,00		
2014	23 778 000,00	23 748 000,00	30 000,00	30 000,00	11 166 000,00	3 200 000,00	0,00	0,00	0,00		
2015	24 788 000,00	24 758 000,00	30 000,00	30 000,00	11 613 000,00	3 300 000,00	0,00	0,00	0,00		
2016	25 673 000,00	25 643 000,00	30 000,00	30 000,00	12 077 000,00	3 400 000,00	0,00	0,00	0,00		
2017	26 648 000,00	26 648 000,00	0,00	0,00	12 400 000,00	3 500 000,00	0,00	0,00	0,00		

Rok	Różnica (1-2)	Nadwyżka budżetowa z lat ubiegłych plus wolne środki, zgodnie z art. 217 ufp	w tym:		Inne przychody nie związane z zaciągnięciem długu	Środki do dyspozycji (3+4+5)	Spłata i obsługa długu	z tego:	
			4a	4b				7a	7b
Wykonanie 2008	3 759 377,40	3 934 059,73	1 330 120,80	0,00	0,00	7 693 437,13	969 535,56	745 029,88	224 505,68
Wykonanie 2009	7 536 990,07	1 858 909,05	495 048,11	0,00	0,00	9 395 899,12	776 624,17	628 695,01	147 929,16
Plan 3 kw. 2010	5 572 288,00	735 165,00	0,00	0,00	0,00	6 307 453,00	1 977 104,00	1 677 104,00	300 000,00
Przewidywane wykonanie 2010	5 080 283,19	735 165,93	0,00	0,00	0,00	5 815 449,12	1 162 806,83	903 606,12	259 200,71
2011	7 938 244,00	612 061,00	0,00	0,00	0,00	8 550 305,00	3 118 104,00	2 678 104,00	440 000,00
2012	3 834 638,00	0,00	0,00	0,00	0,00	3 834 638,00	2 773 256,00	2 301 586,00	471 670,00
2013	3 047 697,00	0,00	0,00	0,00	0,00	3 047 697,00	2 718 104,00	2 248 104,00	470 000,00
2014	3 417 072,00	0,00	0,00	0,00	0,00	3 417 072,00	2 458 104,00	2 161 104,00	297 000,00
2015	3 591 255,00	0,00	0,00	0,00	0,00	3 591 255,00	2 298 125,00	2 112 225,00	185 900,00
2016	3 387 050,00	0,00	0,00	0,00	0,00	3 387 050,00	1 212 800,00	1 118 000,00	94 800,00
2017	4 023 500,00	0,00	0,00	0,00	0,00	4 023 500,00	808 000,00	780 000,00	28 000,00

Rok	Inne rozchody (bez spłaty długu np. udzielane pożyczki)	"Środki do dyspozycji (6-7-8)"	Wydatki majątkowe	w tym:	Przychody (kredyty, pożyczki, emisje obligacji)	"Rozliczenie budżetu (9-10+11)"
				wydatki majątkowe objęte limitem art. 226 ust. 4 ufp		
	8	9	10	10a	11	12
Wykonanie 2008	0,00	6 723 901,57	4 864 992,52	0,00	0,00	1 858 909,05
Wykonanie 2009	0,00	8 619 274,95	9 041 109,02	0,00	1 157 000,00	735 165,93
Plan 3 kw. 2010	0,00	4 330 349,00	10 457 349,00	0,00	6 127 000,00	0,00
Przewidywane wykonanie 2010	0,00	4 652 642,29	9 570 580,78	0,00	5 530 000,00	612 061,51
2011	0,00	5 432 201,00	8 232 201,00	1 203 128,00	2 800 000,00	0,00
2012	0,00	1 061 382,00	2 561 382,00	2 550 382,00	1 500 000,00	0,00
2013	0,00	329 593,00	329 593,00	79 593,00	0,00	0,00
2014	0,00	958 968,00	958 968,00	318 968,00	0,00	0,00
2015	0,00	1 293 130,00	1 293 130,00	1 043 130,00	0,00	0,00
2016	0,00	2 174 250,00	2 174 250,00	0,00	0,00	0,00
2017	0,00	3 215 500,00	3 215 500,00	0,00	0,00	0,00

Rok	Kwota długu	w tym:		Kwota zobowiązań związku współtworzonego przez jst przypadających do spłaty w danym roku budżetowym podlegająca doliczeniu zgodnie z art. 244 ufp	Relacja planowanej łącznej kwoty spłat zobowiązań do dochodów	Maksymalny dopuszczalny wskaźnik spłaty z art. 243 ufp	Planowana łączna kwota spłaty zobowiązań po uwzględnieniu art. 244	Relacja (Db- Wb+Dsm)/Do, o której mowa w art. 243 w danym roku	Spełnienie wskaźnika spłaty z art. 243 ufp po uwzględnieniu art. 244 ufp
		łączna kwota wyłączeń z art. 243 ust. 3 pkt 1 ufp oraz art. 170 ust. 3 sufp	kwota wyłączeń z art. 243 ust. 3 pkt 1 ufp oraz art. 169 ust. 3 sufp przypadająca na dany rok budżetowy						
	13	13a	13b	14	15	15a	15b	15c	16
Wykonanie 2008	3 951 852,06	0,00	0,00	0,00	5,00%	0,00%	5,00%	18,17%	TAK
Wykonanie 2009	4 487 453,58	0,00	0,00	0,00	3,19%	0,00%	3,19%	11,31%	TAK
Plan 3 kw. 2010	8 937 349,58	771 000,00	771 000,00	0,00	7,97%	0,00%	7,97%	1,13%	TAK
Przewidywane wykonanie 2010	9 099 123,00	0,00	0,00	0,00	4,93%	0,00%	4,93%	5,97%	TAK
2011	9 221 019,00	0,00	0,00	0,00	11,55%	10,20%	11,55%	10,57%	NIE
2012	8 419 433,00	0,00	0,00	0,00	12,12%	7,67%	12,12%	12,33%	NIE
2013	6 171 329,00	0,00	0,00	0,00	11,94%	8,01%	11,94%	11,32%	NIE
2014	4 010 225,00	0,00	0,00	0,00	10,34%	11,41%	10,34%	13,12%	TAK
2015	1 898 000,00	0,00	0,00	0,00	9,27%	12,26%	9,27%	13,74%	TAK
2016	780 000,00	0,00	0,00	0,00	4,72%	12,73%	4,72%	12,82%	TAK
2017	0,00	0,00	0,00	0,00	3,03%	13,23%	3,03%	14,99%	TAK

Rok	Planowana łączna kwota spłaty zobowiązań do dochodów ogółem - max 15% z art. 169 sufp	Zadłużenie/docho- dy ogółem [(13-13a):1] - max 60% z art. 170 sufp	Wydatki bieżące razem (2 + 7b)	Wydatki ogółem (10+19)	Wynik budżetu (- 20)	Dochody bieżące minus wydatki bieżące (1a - 19)	Przychody budżetu (4+5+11)	Rozchody budżetu (7a + 8)
	17	18	19	20	21	21a	22	23
Wykonanie 2008	5,00%	20,36%	15 874 775,13	20 739 767,65	-1 330 120,80	3 385 345,41	3 934 059,73	745 029,88
Wykonanie 2009	3,19%	18,41%	16 985 307,25	26 026 416,27	-1 652 048,11	2 669 026,21	3 015 909,05	628 695,01
Plan 3 kw. 2010	4,86%	32,91%	19 542 279,00	29 999 628,00	-5 185 061,00	191 683,00	6 862 165,00	1 677 104,00
Przewidywane wykonanie 2010	4,93%	38,56%	18 773 466,66	28 344 047,44	-4 749 498,30	1 392 200,16	6 265 165,93	903 606,12
2011	11,55%	34,17%	19 490 998,00	27 723 199,00	-733 957,00	1 764 905,00	3 412 061,00	2 678 104,00
2012	12,12%	36,80%	19 513 964,00	22 075 346,00	801 586,00	2 781 311,00	1 500 000,00	2 301 586,00
2013	11,94%	27,11%	20 190 303,00	20 519 896,00	2 248 104,00	2 537 697,00	0,00	2 248 104,00
2014	10,34%	16,87%	20 657 928,00	21 616 896,00	2 161 104,00	3 090 072,00	0,00	2 161 104,00
2015	9,27%	7,66%	21 382 645,00	22 675 775,00	2 112 225,00	3 375 355,00	0,00	2 112 225,00
2016	4,72%	3,04%	22 380 750,00	24 555 000,00	1 118 000,00	3 262 250,00	0,00	1 118 000,00
2017	3,03%	0,00%	22 652 500,00	25 868 000,00	780 000,00	3 995 500,00	0,00	780 000,00

Załącznik Nr 2 do Uchwały Nr IX/69/11 Rady Gminy Pszczółki z dnia 28 września 2011r.

Wykaz przedsięwzięć do WPF Gminy Pszczółki na lata 2011-2017

Zbiorczo przedsięwzięcia						
Rok	1) programy, projekty lub zadania (razem)			2) umowy, których realizacja w roku budżetowym i w latach następnych jest niezbędna dla zapewnienia ciągłości działania jednostki i których płatności przypadają w okresie dłuższym niż rok;		3) gwarancje i poręczenia udzielane przez jednostki samorządu terytorialnego (wydatki bieżące)
	Razem	wydatki bieżące	wydatki majątkowe	Razem	wydatki bieżące	
łącznie nakłady finansowe	7 552 067,00	1 653 189,00	5 898 878,00	2 610 808,00	2 610 808,00	0,00
limit zobowiązań	6 206 826,00	1 011 625,00	5 195 201,00	1 505 304,00	1 505 304,00	0,00
2011	1 625 277,00	422 149,00	1 203 128,00	1 380 274,00	1 380 274,00	0,00
2012	3 003 858,00	453 476,00	2 550 382,00	124 430,00	124 430,00	0,00
2013	2 15 593,00	136 000,00	79 593,00	600,00	600,00	0,00
2014	318 968,00	0,00	318 968,00	0,00	0,00	0,00
2015	1 043 130,00	0,00	1 043 130,00	0,00	0,00	0,00

Zbiorczo programy, projekty lub zadania											
Rok	a) programy, projekty lub zadania związane z programami realizowanymi z udziałem środków, o których mowa w art. 5 ust. 1 pkt 2 i 3, (razem)				b) programy, projekty lub zadania związane z umowami partnerstwa publiczno-prywatnego; (razem)			c) programy, projekty lub zadania pozostałe (inne niż wymienione w lit. a i b) (razem)			
	Razem	wydatki bieżące	wydatki majątkowe		Razem	wydatki bieżące	wydatki majątkowe	Razem	wydatki bieżące	wydatki majątkowe	
łączne nakłady finansowe a	4 261 079,00	799 983,00	3 461 096,00		0,00	0,00	0,00	3 290 988,00	853 206,00	2 437 782,00	
limit zobowiązań a	3 827 061,00	431 255,00	3 395 806,00		0,00	0,00	0,00	2 379 765,00	580 370,00	1 799 395,00	
2011 a	571 031,00	165 255,00	405 776,00		0,00	0,00	0,00	1 054 246,00	256 894,00	797 352,00	
2012 a	2 459 900,00	133 000,00	2 326 900,00		0,00	0,00	0,00	543 958,00	320 476,00	223 482,00	
2013 a	133 000,00	133 000,00	0,00		0,00	0,00	0,00	82 593,00	3 000,00	79 593,00	
2014 a	0,00	0,00	0,00		0,00	0,00	0,00	318 968,00	0,00	318 968,00	
2015 a	663 130,00	0,00	663 130,00		0,00	0,00	0,00	380 000,00	0,00	380 000,00	

załącznik nr 1 do Załącznika Nr 2 do Uchwały Nr IX/69/11 Rady Gminy Pszczółki z dnia 28 września 2011r.

a) programy, projekty lub zadania związane z programami realizowanymi z udziałem środków, o których mowa w art. 5 ust. 1 pkt 2 i 3, (razem)

Wykaz przedsięwzięć **Łączne nakłady finansowe i limity zobowiązań**

L.p.	Nazwa i cel	Okres realizacji		Rozdz.	Jednostka odpowiedzialna lub koordynująca	Łączne nakłady finansowe	Limit zobowiązań	Suma limitów wydatków przyjętych w latach WPF
		od	do					
	Razem					4 261 079,00	3 827 061,00	3 827 061,00
	- wydatki bieżące					799 983,00	431 255,00	431 255,00
1.[b]	"Lepszy Urząd. Etap I - Aplikacja samorządowa" - Szkolenia pracowników samorządowych.	2010	2011		Urząd Gminy w Pszczółkach	12 730,00	1 500,00	1 500,00
2.[b]	Program "Aktywni w Pszczółkach - działalność GOPS w Pszczółkach na rzecz rozwoju i upowszechniania aktywnej integracji - środki EFS. - Aktywizacja zawodowa i społeczna mieszkańców.	2008	2013		Gminy Ośrodek Pomocy Społecznej w Pszczółkach	688 170,00	408 308,00	408 308,00
3.[b]	Program "Uczenie się przez całe życie COMENIUS" - Partnerski projekt Comeniusa. - Pogłębianie wiedzy o krajach UE i znajomości j.angielskiego	2009	2011		Szkoła Podstawowa im.Bohaterów Ziemi Gdańskiej w Pszczółkach	99 083,00	21 447,00	21 447,00
	- wydatki majątkowe					3 461 096,00	3 395 806,00	3 395 806,00
1.[m]	Przebudowa budynku komunalnego w Pszczółkach ul.Kościelna 8 na bibliotekę. - Poprawa warunków funkcjonowania jednostki i korzystania z biblioteki przez mieszkańców.	2006	2015		Urząd Gminy w Pszczółkach	3 054 006,00	3 004 230,00	3 004 230,00
2.[m]	Zagospodarowanie placu rekreacyjno-sportowego w Różynach. - Zapewnienie możliwości wypoczynku i rekreacji mieszkańcom Różyn oraz ich integracja.	2009	2011		Urząd Gminy w Pszczółkach	407 090,00	391 576,00	391 576,00

załącznik nr 2 do Załącznika Nr 2 do Uchwały Nr IX/69/11 Rady Gminy Pszczółki z dnia 28 września 2011 r.

a) programy, projekty lub zadania związane z programami realizowanymi z udziałem środków, o których mowa w art. 5 ust. 1 pkt 2 i 3, (razem)

L.p.	Nazwa i cel	Okres realizacji		Rozdz.	Limity wydatków na przedsięwzięcia				
		od	do		2011	2012	2013	2014	2015
	Razem				571 031,00	2 459 900,00	133 000,00	0,00	663 130,00
	- wydatki bieżące				165 255,00	133 000,00	133 000,00	0,00	0,00
1.[b]	"Lepszy Urząd. Etap I - Aplikacja samorządowa" - Szkolenia pracowników samorządowych.	2010	2011		1 500,00				
2.[b]	Program "Aktywni w Pszczółkach - działalność GOPS w Pszczółkach na rzecz rozwoju i upowszechniania aktywnej integracji - środki EFS. - Aktywizacja zawodowa i społeczna mieszkańców.	2008	2013		142 308,00	133 000,00	133 000,00		
3.[b]	Program "Uczenie się przez całe życie COMENIUS"- Partnerski projekt Comeniusa. - Pogłębianie wiedzy o krajach UE i znajomości j.angielskiego	2009	2011		21 447,00				
	- wydatki majątkowe				405 776,00	2 326 900,00	0,00	0,00	663 130,00
1.[m]	Przebudowa budynku komunalnego w Pszczółkach ul.Kościelna 8 na bibliotekę. - Poprawa warunków funkcjonowania jednostki i korzystania z biblioteki przez mieszkańców.	2006	2015		14 200,00	2 326 900,00	0,00	0,00	663 130,00
2.[m]	Zagospodarowanie placu rekreacyjno-sportowego w Różynach. - Zapewnienie możliwości wypoczynku i rekreacji mieszkańcom Różyn oraz ich integracja.	2009	2011		391 576,00				

załącznik nr 3 do Załącznika Nr 2 do Uchwały Nr IX/69/11 Rady Gminy Pszczółki z dnia 28 września 2011 r.

c) programy, projekty lub zadania pozostałe (inne niż wymienione w lit. a i b) (razem)

Wykaz przedsięwzięć

L.p.	Nazwa i cel	Okres realizacji		Rozdz.	Jednostka odpowiedzialna lub koordynująca	Łączne nakłady finansowe	Limit zobowiązań	Suma limitów wydatków przyjętych w latach WPE
		od	do					
Łączne nakłady finansowe i limity zobowiązań								
Razem								
- wydatki bieżące								
1.[b]	Dowożenie dzieci do szkół na terenie gminy Pszczółki - Zapewnienie bezpieczeństwa dzieci i spełnienie wymogu ustawowego.	2010	2011		Urząd Gminy w Pszczółkach	107 490,00	59 190,00	59 190,00
2.[b]	Dowożenie dzieci niepełnosprawnych do OREW w trąbkach w., Pruszczu Gd. i Gdańsku. - Zapewnienie bezpieczeństwa dzieci i spełnienie wymogu ustawowego.	2010	2011		Urząd Gminy w Pszczółkach	102 102,00	60 026,00	60 026,00
3.[b]	Dowożenie uczniów do SP Pszczółki i PG w Pszczółkach - Zapewnienie bezpieczeństwa uczniów i spełnienie obowiązku ustawowego.	2011	2012		Urząd Gminy w Pszczółkach	125 000,00	125 000,00	125 000,00
4.[b]	Dowożenie uczniów niepełnosprawnych do ośrodków specjalnych. - Zapewnienie bezpieczeństwa uczniów i spełnienie obowiązku ustawowego.	2011	2012		Urząd Gminy w Pszczółkach	170 000,00	170 000,00	170 000,00
5.[b]	Opieka nad dziećmi dowożonymi do szkół specjalnych - refundacja kosztów dzieci i opiekunów. - Zapewnienie bezpieczeństwa dzieci.	2010	2011		Urząd Gminy w Pszczółkach	2 999,00	1 678,00	1 678,00
6.[b]	Opieka nad dziećmi niepełnosprawnymi dowożonymi do szkół- refundacja kosztów dojazdu dziecka i opiekuna. - Zapewnienie bezpieczeństwa uczniów i spełnienie obowiązku ustawowego.	2011	2012		Urząd Gminy w Pszczółkach	7 000,00	7 000,00	7 000,00
7.[b]	Splata odsetek dotyczących wykupu wierzytelności związanych z termomodernizacją budynku Szkoły Podstawowej w Pszczółkach - Konieczność wywiązania się z umowy	2003	2013		Szkoła Podstawowa im. Bohaterów Ziemi Gdańskiej w Pszczółkach	204 139,00	23 000,00	23 000,00
8.[b]	Sporządzenie miejscowego planu zagospodarowania przestrzennego i zmiany studium uwarunkowań i kierunków gminy. - w celu zachowania ładu przestrzennego	2011	2012		Urząd Gminy w Pszczółkach	100 492,00	100 492,00	100 492,00
9.[b]	Sporządzenie miejscowych planów zagospodarowania przestrzennego obrębu geodezyjnego Skowarcz - w celu przekwalifikowania terenu w związku z otrzymaniem koncesji na wydobycie żwiru.	2011	2012		Urząd Gminy w Pszczółkach	492,00	492,00	492,00
10.[b]	Sporządzenie zmiany do miejscowego planu zagospodarowania przestrzennego obrębu geodezyjnego Kolnik. - zachowanie ładu przestrzennego	2011	2012		Urząd Gminy w Pszczółkach	492,00	492,00	492,00

11.[b]	Wykonanie koncepcji rozbudowy sieci wodociągowej wraz z inwentaryzacją stanu istniejącego. - usprawnienie dostawy wody do mieszkańców.	2011	2012	Urząd Gminy w Pszczółkach	33 000,00	33 000,00	33 000,00
--------	--	------	------	---------------------------	-----------	-----------	-----------

c) programy, projekty lub zadania pozostałe (inne niż wymienione w lit.a i b) (razem)

Wykaz przedsięwzięć

Łączne nakłady finansowe i limity zobowiązań

L.p.	Nazwa i cel	Okres realizacji		Rozdz.	Jednostka odpowiedzialna lub koordynująca	Łączne nakłady finansowe	Limit zobowiązań	Suma limitów wydatków przyjętych w latach WPF
		od	do					
	- wydatki majątkowe					2 437 782,00	1 799 395,00	1 799 395,00
1.[m]	Budowa kanalizacji sanitarnej w Pszczółkach ul.Rataja, Piłsudskiego, Jarzębinowa, Brzozowa. - Zapewnienie odprowadzania ścieków - ochrona środowiska.	2011	2015		Urząd Gminy w Pszczółkach	408 000,00	408 000,00	408 000,00
2.[m]	Budowa kanalizacji sanitarnej w Rębielcu, Ulkowach, Kleszczewku i Żelislawkach. - Zapewnienie odprowadzania ścieków - ochrona środowiska	2007	2011		Urząd Gminy w Pszczółkach	760 655,00	521 000,00	521 000,00
3.[m]	Budowa kanalizacji sanitarnej w Różynach ul.Makowa i Wrzosowa. - Zapewnienie odprowadzania ścieków - ochrona środowiska	2010	2012		Urząd Gminy w Pszczółkach	270 000,00	265 000,00	265 000,00
4.[m]	Przygotowanie terenu pod plac rekreacyjno-sportowy w Koliniku. - Poprawa warunków wypoczynku, rekreacji i estetyzacja wsi.	2010	2011		Urząd Gminy w Pszczółkach	27 050,00	11 050,00	11 050,00
5.[m]	Termomodernizacja budynku Szkoły Podstawowej w Pszczółkach. - Zapewnienie właściwych warunków funkcjonowania szkoły.	2003	2013		Szkoła Podstawowa im.Bohaterów Ziemi Gdańskiej w Pszczółkach	570 419,00	220 919,00	220 919,00
6.[m]	Wykonanie dokumentacji projektowej na budowę oświetlenia w Pszczółkach, Skowarczu i Różynach. - poprawa bezpieczeństwa przy drogach.	2010	2011		Urząd Gminy w Pszczółkach	47 200,00	45 000,00	45 000,00
7.[m]	Wymiana sieci wodociągowej w Ostrowitem. - Zapewnienie dostawy woody.	2006	2014		Urząd Gminy w Pszczółkach	341 000,00	319 968,00	319 968,00
8.[m]	Zagospodarowanie centrum wsi Ostrowite. - Estetyzacja wsi.	2010	2011		Urząd Gminy w Pszczółkach	13 458,00	8 458,00	8 458,00

załącznik nr 4 do Załącznika Nr 2 do Uchwały Nr IX/69/11 Rady Gminy Pszczółki z dnia 28 września 2011r.

c) programy, projekty lub zadania pozostałe (inne niż wymienione w lit.a i b) (razem)

Wykaz przedsięwzięć

Limity wydatków na przedsięwzięcia

L.p.	Nazwa i cel	Okres realizacji		Rozdz.	2011	2012	2013	2014	2015
		od	do						
Razem									
	- wydatki bieżące				1 054 246,00	543 958,00	82 593,00	318 968,00	380 000,00
					256 894,00	320 476,00	3 000,00	0,00	0,00
1.[b]	Dowozenie dzieci do szkół na terenie gminy Pszczółki - Zapewnienie bezpieczeństwa dzieci i spełnienie wymogu ustawowego.	2010	2011		59 190,00				
2.[b]	Dowozenie dzieci niepełnosprawnych do OREW w trąbkach w., Pruszczu Gd. i Gdańsku. - Zapewnienie bezpieczeństwa dzieci i spełnienie wymogu ustawowego.	2010	2011		60 026,00				
3.[b]	Dowozenie uczniów do SP Pszczółki i PG w Pszczółkach - Zapewnienie bezpieczeństwa uczniów i spełnienie obowiązku ustawowego.	2011	2012		50 000,00	75 000,00			
4.[b]	Dowozenie uczniów niepełnosprawnych do ośrodków specjalnych. - Zapewnienie bezpieczeństwa uczniów i spełnienie obowiązku ustawowego.	2011	2012		70 000,00	100 000,00			
5.[b]	Opieka nad dziećmi dowożonymi do szkół specjalnych - refundacja kosztów dzieci i opiekunów. - Zapewnienie bezpieczeństwa dzieci.	2010	2011		1 678,00				
6.[b]	Opieka nad dziećmi niepełnosprawnymi dowożonymi do szkół- refundacja kosztów dojazdu dziecka i opiekuna. - Zapewnienie bezpieczeństwa uczniów i spełnienie obowiązku ustawowego.	2011	2012		3 000,00	4 000,00			
7.[b]	Splata odsetek dotyczących wykupu wierzytelności związanych z termomodernizacją budynku Szkoły Podstawowej w Pszczółkach - Konieczność wywiązania się z umowy	2003	2013		13 000,00	7 000,00	3 000,00		
8.[b]	Sporządzenie miejscowego planu zagospodarowania przestrzennego i zmiany studium uwarunkowań i kierunków gminy. - w celu zachowania ładu przestrzennego	2011	2012		0,00	100 492,00			
9.[b]	Sporządzenie miejscowych planów zagospodarowania przestrzennego obrębu geodezyjnego Skowarcz - w celu przekwalifikowania terenu w związku z otrzymaniem koncesji na wydobycie żwiru.	2011	2012		0,00	492,00			
10.[b]	Sporządzenie zmiany do miejscowego planu zagospodarowania przestrzennego obrębu geodezyjnego Kolnik. - zachowanie ładu przestrzennego	2011	2012		0,00	492,00			
11.[b]	Wykonanie koncepcji rozbudowy sieci wodociągowej wraz z inwentaryzacją stanu istniejącego. - usprawnienie dostawy wody do mieszkańców.	2011	2012		0,00	33 000,00			

c) programy, projekty lub zadania pozostałe (inne niż wymienione w lit.a i b) (razem)

Wykaz przedsięwzięć

Limity wydatków na przedsięwzięcia

L.p.	Nazwa i cel	Okres realizacji		Rozdz.	2011	2012	2013	2014	2015
		od	do						
	- wydatki majątkowe				797 352,00	223 482,00	79 593,00	318 968,00	380 000,00
1.[m]	Budowa kanalizacji sanitarnej w Pszczółkach ul.Rataja, Piłsudskiego, Jarzębinowa, Brzozowa. - Zapewnienie odprowadzania ścieków - ochrona środowiska.	2011	2015		28 000,00	0,00	0,00	0,00	380 000,00
2.[m]	Budowa kanalizacji sanitarnej w Rębieleczu, Ujkowach, Kleszczewku i Żelisławkach. - Zapewnienie odprowadzania ścieków - ochrona środowiska	2007	2011		521 000,00				
3.[m]	Budowa kanalizacji sanitarnej w Różynach ul.Makowa i Wrzosowa. - Zapewnienie odprowadzania ścieków - ochrona środowiska	2010	2012		115 000,00	150 000,00			
4.[m]	Przygotowanie terenu pod plac rekreacyjno-sportowy w Kolniku. - Poprawa warunków wypoczynku, rekreacji i estetyzacja wsi.	2010	2011		11 050,00				
5.[m]	Termomodernizacja budynku Szkoły Podstawowej w Pszczółkach. - Zapewnienie właściwych warunków funkcjonowania szkoły.	2003	2013		67 844,00	73 482,00	79 593,00		
6.[m]	Wykonanie dokumentacji projektowej na budowę oświetlenia w Pszczółkach, Skowarczu i Różynach. - poprawa bezpieczeństwa przy drogach.	2010	2011		45 000,00				
7.[m]	Wymiana sieci wodociągowej w Ostrowitem. - Zapewnienie dostawy woody .	2006	2014		1 000,00	0,00	0,00	318 968,00	
8.[m]	Zagospodarowanie centrum wsi Ostrowite. - Estetyzacja wsi.	2010	2011		8 458,00				

załącznik nr 5 do Załącznika Nr 2 do Uchwały Nr IX/69/11 Rady Gminy Pszczółki z dnia 28 września 2011r

2) umowy, których realizacja w roku budżetowym i w latach następnym jest niezbędna dla zapewnienia ciągłości działania jednostki i których płatności przypadają w okresie dłuższym niż rok

Wykaz przedsięwzięć

Łączne nakłady finansowe i limity zobowiązań

L.p.	Nazwa i cel	Okres realizacji		Rozdz.	Jednostka odpowiedzialna lub koordynująca	Łączne nakłady finansowe	Limit zobowiązań	Suma limitów wydatków przyjętych w latach WPF
		od	do					
Razem								
- wydatki bieżące								
1.[b]	Dostawa energii elektrycznej do budynków komunalnych. - Oświetlenie.	2010	2012		Urząd Gminy w Pszczółkach	47 796,00	32 752,00	32 752,00
2.[b]	Dostawa energii elektrycznej do budynków PG - Oświetlenie budynków i zapewnienie działania urządzeń elektrycznych.	2010	2012		Publiczne Gimnazjum w Pszczółkach	86 650,00	49 950,00	49 950,00
3.[b]	Dostawa energii elektrycznej do budynków SP w Pszczółkach - Oświetlenie budynków i zapewnienie działania urządzeń elektrycznych.	2010	2012		Szkoła Podstawowa im. Bohaterów Ziemi Gdańskiej w Pszczółkach	158 755,00	85 415,00	85 415,00
4.[b]	Dostawa energii elektrycznej do budynków świetlic wiejskich. - Oświetlenie budynków i zapewnienie funkcjonowania urządzeń elektrycznych	2010	2012		Urząd Gminy w Pszczółkach	66 570,00	46 900,00	46 900,00
5.[b]	Dostawa energii elektrycznej do budynków UG. - Zapewnienie oświetlenia i do pracy urządzeń elektrycznych.	2010	2012		Urząd Gminy w Pszczółkach	85 200,00	47 100,00	47 100,00
6.[b]	Dostawa energii elektrycznej do budynku SP w Różymach - Oświetlenie i ogrzewanie szkoły	2010	2012		Szkoła Podstawowa w Różymach	57 700,00	34 700,00	34 700,00
7.[b]	Dostawa energii elektrycznej do budynku SP w Żeliszewkach - Oświetlenie i ogrzewanie budynków	2010	2012		Szkoła Podstawowa im. mjr H. Sucharskiego w Żeliszewkach	78 500,00	48 500,00	48 500,00
8.[b]	Dostawa energii elektrycznej do obiektów infrastruktury kanalizacji deszczowej. - Zapewnienie działania urządzeń elektrycznych.	2010	2012		Urząd Gminy w Pszczółkach	24 300,00	14 300,00	14 300,00
9.[b]	Dostawa energii elektrycznej do obiektów infrastruktury wodociągowej i kanalizacyjnej. - Zapewnienie działania urządzeń elektrycznych	2010	2012		Urząd Gminy w Pszczółkach	703 620,00	408 470,00	408 470,00
10.[b]	Dostawa energii elektrycznej do obiektów sportowych. - Oświetlenie obiektów sportowych	2010	2012		Urząd Gminy w Pszczółkach	11 293,00	6 210,00	6 210,00
11.[b]	Dostawa energii elektrycznej do remizy OSP. - Oświetlenie remizy i zapewnienie funkcjonowania urządzeń elektrycznych.	2010	2012		Urząd Gminy w Pszczółkach	8 414,00	4 524,00	4 524,00
12.[b]	Dostawa energii elektrycznej do urządzeń oświetleniowych. - Zapewnienie oświetlenia ulic, placów dróg.	2010	2011		Urząd Gminy w Pszczółkach	668 362,00	340 000,00	340 000,00
13.[b]	Dostawa energii elektrycznej do budynku Przedszkola. - Oświetlenie i zapewnienie działania urządzeń elektrycznych	2010	2012		Przedszkole Gminne w Pszczółkach	10 350,00	6 350,00	6 350,00
14.[b]	Dostawa energii elektrycznej do budynku SP w Skowarczu. - Oświetlenie budynku i zapewnienie działania urządzeń elektrycznych.	2010	2012		Szkoła Podstawowa w Skowarczu	5 424,00	3 224,00	3 224,00

2) umowy, których realizacja w roku budżetowym i w latach następujących jest niezbędna dla zapewnienia ciągłości działania jednostki i których płatności przypadają w okresie dłuższym niż rok

Wykaz przedsięwzięć

Łączne nakłady finansowe i limity zobowiązań

L.p.	Nazwa i cel	Okres realizacji		Rozdz.	Jednostka odpowiedzialna lub koordynująca	Łączne nakłady finansowe	Limit zobowiązań	Suma limitów wydatków przyjętych w latach_WPE
		od	do					
15.[b]	Dostawa energii elektrycznej i gazu do pomieszczeń GOPS i Świetlicy Partyzypacja w kosztach UG. - Oświetlenie i ogrzewanie pomieszczeń.	2010	2011		Gminny Ośrodek Pomocy Społecznej w Pszczółkach	28 000,00	14 400,00	14 400,00
16.[b]	Dostawa gazu do budynku zaplecza sportowego. - Ogrzewanie budynku.	2010	2012		Urząd Gminy w Pszczółkach	11 379,00	6 082,00	6 082,00
17.[b]	Dostawa gazu ziemnego do budynków świetlic wiejskich. - Ogrzewanie budynków.	2010	2012		Urząd Gminy w Pszczółkach	36 600,00	20 310,00	20 310,00
18.[b]	Dostawa gazu ziemnego do budynków UG. - Zapewnienie ogrzewania budynków UG.	2010	2012		Urząd Gminy w Pszczółkach	83 000,00	45 300,00	45 300,00
19.[b]	Dostawa gazu ziemnego do budynku PG. - Ogrzewanie budynków.	2010	2012		Publiczne Gimnazjum w Pszczółkach	148 310,00	89 790,00	89 790,00
20.[b]	Dostawa gazu ziemnego do budynku SP w Pszczółkach. - Zapewnienie możliwości przygotowywania posiłków.	2010	2012		Szkoła Podstawowa im.Bohaterów Ziemi Gdańskiej w Pszczółkach	3 300,00	1 800,00	1 800,00
21.[b]	Dostawa wody pitnej dla pracowników SP w Pszczółkach - Zapewnienie świadczeń pracowniczych.	2010	2011		Szkoła Podstawowa im.Bohaterów Ziemi Gdańskiej w Pszczółkach	3 255,00	3 020,00	3 020,00
22.[b]	Opieka autorska systemu komputerowego Radix. - Bieżąca aktualizacja i bezpieczeństwo pracy systemu komputerowego.	2010	2012		Urząd Gminy w Pszczółkach	16 496,00	11 975,00	11 975,00
23.[b]	Prowadzenie rachunków bankowych PG - Zapewnienie obsługi banowej PG.	2011	2012		Publiczne Gimnazjum w Pszczółkach	4 800,00	4 800,00	4 800,00
24.[b]	Prowadzenie rachunków bankowych SP w Skowarczcu - Zapewnienie obsługi bankowej szkoły.	2011	2012		Szkoła Podstawowa w Skowarczcu	2 000,00	2 000,00	2 000,00
25.[b]	Prowadzenie rachunków bankowych Przedszkola. - Zapewnienie obsługi bankowej	2011	2012		Przedszkole Gminne w Pszczółkach	2 000,00	2 000,00	2 000,00
26.[b]	Prowadzenie rachunków bankowych SP w Pszczółkach - Zapewnienie obsługi bankowej	2011	2012		Szkoła Podstawowa im.Bohaterów Ziemi Gdańskiej w Pszczółkach	5 600,00	5 600,00	5 600,00
27.[b]	Prowadzenie rachunków bankowych SP w Żeliszawkach - Zapewnienie obsługi bankowej szkoły.	2011	2012		Szkoła Podstawowa im.mjra H.Sucharńskiego w Żeliszawkach	2 000,00	2 000,00	2 000,00
28.[b]	Prowadzenie rachunków bankowych w SP w Różynach - Zapewnienie obsługi bankowej szkoły	2011	2012		Szkoła Podstawowa w Różynach	2 000,00	2 000,00	2 000,00
29.[b]	Prowadzenie rachunków bankowych. - Zapewnienie obsługi bankowej gminy.	2010	2012		Urząd Gminy w Pszczółkach	14 800,00	10 000,00	10 000,00
30.[b]	Prowadzenie rachunku bankowego. - Zapewnienie obsługi bankowej GOPS.	2010	2012		Gminny Ośrodek Pomocy Społecznej w Pszczółkach	26 800,00	23 300,00	23 300,00

2) umowy, których realizacja w roku budżetowym i w latach następujących jest niezbędna dla zapewnienia ciągłości działania jednostki i których płatności przypadają w okresie dłuższym niż rok

Wykaz przedsięwzięć

L.p.	Nazwa i cel	Okres realizacji		Rozdz.	Jednostka odpowiedzialna lub koordynująca	Łączne nakłady finansowe	Limit zobowiązań	Suma limitów wydatków przyjętych w latach WJPE
		od	do					
31.[b]	Telemetria. - Zapewnienie łączności między obiektami infrastruktury kanalizacji deszczowej.	2010	2011		Urząd Gminy w Pszczółkach	400,00	200,00	200,00
32.[b]	Telemetria. - Zapewnienie łączności telefonicznej między obiektami infrastruktury wodociągowej i kanalizacyjnej.	2010	2012		Urząd Gminy w Pszczółkach	10 080,00	5 216,00	5 216,00
33.[b]	Usługa DSL. - Zapewnienie dostępu do internetu	2010	2012		Urząd Gminy w Pszczółkach	4 596,00	2 807,00	2 807,00
34.[b]	Usługa internetowa w SP w Różynach - Zapewnienie dostępu do internetu	2011	2012		Szkoła Podstawowa w Różynach	1 740,00	1 740,00	1 740,00
35.[b]	Usługa telefonii komórkowej w OSP. - Utrzymanie łączności.	2010	2012		Urząd Gminy w Pszczółkach	1 215,00	765,00	765,00
36.[b]	Usługa telefonii komórkowej. - Utrzymanie łączności.	2010	2013		Urząd Gminy w Pszczółkach	11 751,00	8 051,00	8 051,00
37.[b]	Usługa telefonii stacjonarnej w OSP. - Utrzymanie łączności	2010	2012		Urząd Gminy w Pszczółkach	2 100,00	1 100,00	1 100,00
38.[b]	Usługa telefonii stacjonarnej w PG. - Zapewnienie łączności.	2010	2012		Publiczne Gimnazjum w Pszczółkach	7 390,00	4 250,00	4 250,00
39.[b]	Usługa telefonii stacjonarnej w Przedszkolu - Zapewnienie łączności	2010	2012		Przedszkole Gminne w Pszczółkach	2 200,00	1 300,00	1 300,00
40.[b]	Usługa telefonii stacjonarnej w SP w Pszczółkach - Zapewnienie łączności.	2010	2012		Szkoła Podstawowa im. Bohaterów Ziemi Gdańskiej w Pszczółkach	6 580,00	6 080,00	6 080,00
41.[b]	Usługa telefonii stacjonarnej w SP w Różynach - Zapewnienie łączności	2010	2012		Szkoła Podstawowa w Różynach	3 750,00	2 050,00	2 050,00
42.[b]	Usługa telefonii stacjonarnej w SP w Skowarczu - Zapewnienie łączności	2010	2012		Szkoła Podstawowa w Skowarczu	1 200,00	750,00	750,00
43.[b]	Usługa telefonii stacjonarnej w SP w Żeliszawkach - Zapewnienie łączności	2010	2012		Szkoła Podstawowa im. mjr H. Sucharskiego w Żeliszawkach	3 350,00	2 350,00	2 350,00
44.[b]	Usługa telefonii stacjonarnej. - Utrzymanie łączności.	2010	2012		Urząd Gminy w Pszczółkach	42 150,00	23 350,00	23 350,00
45.[b]	Usługi internetowe w SP Skowarcz - Zapewnienie dostępu do informacji w internecie.	2010	2012		Szkoła Podstawowa w Skowarczu	1 519,00	848,00	848,00
46.[b]	Usługi internetowe w SP w Żeliszawkach - Zapewnienie dostępu do internetu	2011	2012		Szkoła Podstawowa im. mjr H. Sucharskiego w Żeliszawkach	1 200,00	1 200,00	1 200,00
47.[b]	Usługi telefonii stacjonarnej. - Zapewnienie łączności.	2010	2012		Gminny Ośrodek Pomocy Społecznej w Pszczółkach	17 600,00	12 000,00	12 000,00

2) umowy, których realizacja w roku budżetowym i w latach następnym jest niezbędna dla zapewnienia ciągłości działania jednostki i których płatności przypadają w okresie dłuższym niż rok

Wykaz przedsięwzięć

L.p.	Nazwa i cel	Okres realizacji		Rozdz.	Jednostka odpowiedzialna lub koordynująca	Łączne nakłady finansowe	Limit zobowiązań	Suma limitów wydatków przyjętych w latach WPF
		od	do					
48.[b]	Wywóz nieczystości stałych z budynków świetlic wiejskich. - Utrzymanie czystości.	2011	2012		Urząd Gminy w Pszczółkach	4 100,00	4 100,00	4 100,00
49.[b]	Zakup węgla i miału do budynków komunalnych. - Zapewnienie ogrzewania.	2010	2011		Urząd Gminy w Pszczółkach	27 613,00	14 375,00	14 375,00
50.[b]	Zimowe utrzymanie dróg. - Zapewnienie bezpieczeństwa na drogach.	2010	2011		Urząd Gminy w Pszczółkach	35 000,00	25 000,00	25 000,00
51.[b]	Zimowe utrzymanie dróg. Zakup mieszanki uszarszniającej. - Zapewnienie bezpieczeństwa na drogach.	2010	2011		Urząd Gminy w Pszczółkach	22 000,00	15 000,00	15 000,00
	- wydatki majątkowe					0,00	0,00	0,00

załącznik nr 6 do Załącznika Nr 2 do Uchwały Nr IX/69/11 Rady Gminy Pszczółki z dnia 28 września 2011r.

2) umowy, których realizacja w roku budżetowym i w latach następnych jest niezbędna dla zapewnienia ciągłości działania jednostki i których płatności przypadają w okresie dłuższym niż rok

Wykaz przedsięwzięć

Limity wydatków na przedsięwzięcia

L.p.	Nazwa i cel	Okres realizacji		Rozdz.	2011	2012	2013	2014	2015
		od	do						
	Razem				1 380 274,00	124 430,00	600,00	0,00	0,00
	- wydatki bieżące				1 380 274,00	124 430,00	600,00	0,00	0,00
1.[b]	Dostawa energii elektrycznej do budynków komunalnych. - Oświetlenie.	2010	2012		29 752,00	3 000,00			
2.[b]	Dostawa energii elektrycznej do budynków PG - Oświetlenie budynków i zapewnienie działania urządzeń elektrycznych.	2010	2012		44 540,00	5 410,00			
3.[b]	Dostawa energii elektrycznej do budynków SP w Pszczółkach - Oświetlenie budynków i zapewnienie działania urządzeń elektrycznych.	2010	2012		80 815,00	4 600,00			
4.[b]	Dostawa energii elektrycznej do budynków świetlic wiejskich. - Oświetlenie budynków i zapewnienie funkcjonowania urządzeń elektrycznych	2010	2012		42 900,00	4 000,00			
5.[b]	Dostawa energii elektrycznej do budynków UG. - Zapewnienie oświetlenia i do pracy urządzeń elektrycznych.	2010	2012		43 900,00	3 200,00			
6.[b]	Dostawa energii elektrycznej do budynku SP w Różynach - Oświetlenie i ogrzewanie szkoły	2010	2012		29 700,00	5 000,00			
7.[b]	Dostawa energii elektrycznej do budynku SP w Żeliszawkach - Oświetlenie i ogrzewanie budynków	2010	2012		41 500,00	7 000,00			
8.[b]	Dostawa energii elektrycznej do obiektów infrastruktury kanalizacji deszczowej. - Zapewnienie działania urządzeń elektrycznych.	2010	2012		13 100,00	1 200,00			
9.[b]	Dostawa energii elektrycznej do obiektów infrastruktury wodociągowej i kanalizacyjnej. - Zapewnienie działania urządzeń elektrycznych	2010	2012		381 150,00	27 320,00			
10.[b]	Dostawa energii elektrycznej do obiektów sportowych. - Oświetlenie obiektów sportowych	2010	2012		5 860,00	350,00			
11.[b]	Dostawa energii elektrycznej do remizy OSP. - Oświetlenie remizy i zapewnienie funkcjonowania urządzeń elektrycznych.	2010	2012		3 974,00	550,00			
12.[b]	Dostawa energii elektrycznej do urządzeń oświetleniowych. - Zapewnienie oświetlenia ulic, placów dróg.	2010	2011		340 000,00				
13.[b]	Dostawa energii elektrycznej do budynku Przedszkola. - Oświetlenie i zapewnienie działania urządzeń elektrycznych	2010	2012		5 400,00	950,00			
14.[b]	Dostawa energii elektrycznej do budynku SP w Skowarczu. - Oświetlenie budynku i zapewnienie działania urządzeń elektrycznych.	2010	2012		2 724,00	500,00			

2) umowy, których realizacja w roku budżetowym i w latach następnych jest niezbędna dla zapewnienia ciągłości działania jednostki i których płatności przypadają w okresie dłuższym niż rok

Wykaz przedsięwzięć

Limity wydatków na przedsięwzięcia

L.p.	Nazwa i cel	Okres realizacji		Rozdz.	2011	2012	2013	2014	2015
		od	do						
15. [b]	Dostawa energii elektrycznej i gazu do pomieszczeń GOPS i Światlicy. Partyzypacja w kosztach UG. - Oświetlenie i ogrzewanie	2010	2011		14 400,00				
16. [b]	Dostawa gazu do budynku zaplecza sportowego. - Ogrzewanie budynku.	2010	2012		5 772,00	310,00			
17. [b]	Dostawa gazu ziemnego do budynków świetlic wiejskich. - Ogrzewanie budynków.	2010	2012		18 960,00	1 350,00			
18. [b]	Dostawa gazu ziemnego do budynków UG. - Zapewnienie ogrzewania budynków UG.	2010	2012		42 200,00	3 100,00			
19. [b]	Dostawa gazu ziemnego do budynku PG. - Ogrzewanie budynków.	2010	2012		78 560,00	11 230,00			
20. [b]	Dostawa gazu ziemnego do budynku SP w Pszczółkach. - Zapewnienie możliwości przygotowywania posiłków.	2010	2012		1 650,00	150,00			
21. [b]	Dostawa wody pitnej dla pracowników SP w Pszczółkach - Zapewnienie świadczeń pracowniczych.	2010	2011		3 020,00				
22. [b]	Opieka autorska systemu komputerowego Radix. - Bieżąca aktualizacja i bezpieczeństwo pracy systemu komputerowego.	2010	2012		7 775,00	4 200,00			
23. [b]	Prowadzenie rachunków bankowych PG - Zapewnienie obsługi bankowej PG.	2011	2012		2 400,00	2 400,00			
24. [b]	Prowadzenie rachunków bankowych SP w Skowarczu - Zapewnienie obsługi bankowej szkoły.	2011	2012		1 000,00	1 000,00			
25. [b]	Prowadzenie rachunków bankowych Przedszkola. - Zapewnienie obsługi bankowej	2011	2012		1 000,00	1 000,00			
26. [b]	Prowadzenie rachunków bankowych SP w Pszczółkach - Zapewnienie obsługi bankowej	2011	2012		2 800,00	2 800,00			
27. [b]	Prowadzenie rachunków bankowych SP w Żeliszawkach - Zapewnienie obsługi bankowej szkoły.	2011	2012		1 000,00	1 000,00			
28. [b]	Prowadzenie rachunków bankowych w SP w Różnachs - Zapewnienie obsługi bankowej szkoły	2011	2012		1 000,00	1 000,00			
29. [b]	Prowadzenie rachunków bankowych. - Zapewnienie obsługi bankowej gminy.	2010	2012		5 000,00	5 000,00			
30. [b]	Prowadzenie rachunku bankowego. - Zapewnienie obsługi bankowej GOPS.	2010	2012		12 500,00	10 800,00			

2) umowy, których realizacja w roku budżetowym i w latach następnym jest niezbędna dla zapewnienia ciągłości działania jednostki i których płatności przypadają w okresie dłuższym niż rok
Wykaz przedsięwzięć

L.p.	Nazwa i cel	Limity wydatków na przedsięwzięcia									
		Okres realizacji		Rozdz.	2011	2012	2013	2014	2015		
		od	do								
31.[b]	Telemetria. - Zapewnienie łączności między obiektami infrastruktury kanalizacji deszczowej.	2010	2011		200,00						
32.[b]	Telemetria. - Zapewnienie łączności telefonicznej między obiektami infrastruktury wodociągowej i kanalizacyjnej.	2010	2012		5 072,00	144,00					
33.[b]	Usługa DSL. - Zapewnienie dostępu do internetu	2010	2012		1 655,00	1 152,00					
34.[b]	Usługa internetowa w SP w Różynach - Zapewnienie dostępu do internetu	2011	2012		840,00	900,00					
35.[b]	Usługa telefonii komórkowej w OSP. - Utrzymanie łączności.	2010	2012		465,00	300,00					
36.[b]	Usługa telefonii komórkowej. - Utrzymanie łączności.	2010	2013		5 250,00	2 201,00	600,00				
37.[b]	Usługa telefonii stacjonarnej w OSP. - Utrzymanie łączności	2010	2012		1 035,00	65,00					
38.[b]	Usługa telefonii stacjonarnej w P.G. - Zapewnienie łączności.	2010	2012		3 770,00	480,00					
39.[b]	Usługa telefonii stacjonarnej w Przedzskolu - Zapewnienie łączności	2010	2012		1 200,00	100,00					
40.[b]	Usługa telefonii stacjonarnej w SP w Pszczółkach - Zapewnienie łączności.	2010	2012		5 530,00	550,00					
41.[b]	Usługa telefonii stacjonarnej w SP w Różynach - Zapewnienie łączności	2010	2012		1 850,00	200,00					
42.[b]	Usługa telefonii stacjonarnej w SP w Skowarczu - Zapewnienie łączności	2010	2012		650,00	100,00					
43.[b]	Usługa telefonii stacjonarnej w SP w Żelisławkach - Zapewnienie łączności	2010	2012		2 150,00	200,00					
44.[b]	Usługa telefonii stacjonarnej. - Utrzymanie łączności.	2010	2012		21 500,00	1 850,00					
45.[b]	Usługi internetowe w SP Skowarcz - Zapewnienie dostępu do informacji w internecie.	2010	2012		780,00	68,00					
46.[b]	Usługi internetowe w SP w Żelisławkach - Zapewnienie dostępu do internetu	2011	2012		1 000,00	200,00					
47.[b]	Usługi telefonii stacjonarnej. - Zapewnienie łączności.	2010	2012		6 600,00	5 400,00					

2) umowy, których realizacja w roku budżetowym i w latach następnym jest niezbędna dla zapewnienia ciągłości działania jednostki i których płatności przypadają w okresie dłuższym niż rok

Wykaz przedsięwzięć

Limity wydatków na przedsięwzięcia

L.p.	Nazwa i cel	Okres realizacji		Rozdz.	2011	2012	2013	2014	2015
		od	do						
48.[b]	Wywóz nieczystości stałych z budynków świetlic wiejskich. - Utrzymanie czystości.	2011	2012		2 000,00	2 100,00			
49.[b]	Zakup węgla i miału do budynków komunalnych. - Zapewnienie ogrzewania.	2010	2011		14 375,00				
50.[b]	Zimowe utrzymanie dróg. - Zapewnienie bezpieczeństwa na drogach.	2010	2011		25 000,00				
51.[b]	Zimowe utrzymanie dróg. Zakup mieszanki uszarniającej. - Zapewnienie bezpieczeństwa na drogach.	2010	2011		15 000,00				
	- wydatki majątkowe				0,00	0,00	0,00	0,00	0,00

4234

UCHWAŁA Nr IX/70/11
Rady Gminy Pszczółki
z dnia 28 września 2011 r.

w sprawie zmiany budżetu gminy Pszczółki na 2011 rok

Na podstawie art. 18 ust. 2 pkt 4 ustawy z dnia 8 marca 1990 r. o samorządzie gminnym (t.j. Dz. U. z 2001 r. Nr 142, poz. 1591 z późn.zm.) oraz art. 212 ustawy z dnia 27 sierpnia 2009 r. o finansach publicznych (Dz. U. z 2009 r. Nr 157, poz. 1240 z późn.zm.) uchwala się, co następuje:

§ 1

W uchwale nr III/17/10 Rady Gminy Pszczółki z dnia 27 grudnia 2010 r. w sprawie budżetu gminy Pszczółki na 2011 rok, dokonuje się następujących zmian:

- 1) określone w § 1 ust. 1 dochody budżetu gminy na 2011 rok zmienia się zgodnie z załącznikiem nr 1. Po zmianie dochody ogółem wynoszą 26.989.242 zł, w tym:
 - dochody bieżące 21.255.903 zł,
 - dochody majątkowe 5.733.339 zł,
- 2) określone w § 1 ust. 2 wydatki budżetu gminy na 2011 rok zmienia się zgodnie z załącznikiem nr 2. Po zmianie wydatki ogółem wynoszą 27.723.199 zł, w tym:
 - wydatki bieżące 19.490.998 zł,
 - wydatki majątkowe 8.232.201 zł,
- 3) przychody i rozchody budżetu nie zmieniają się.
- 4) źródłem pokrycia deficytu budżetu w kwocie 733.957 zł jest kredyt.

§ 2

Ustala się wykaz zadań inwestycyjnych na 2011 rok w wysokości 8.232.201 zł, zgodnie z załącznikiem nr 3.

§ 3

Ustala się plan wydatków realizowanych w ramach Funduszu sołectkiego w 2011 roku, zgodnie z załącznikiem nr 4.

§ 4

Ustala się wykaz dotacji celowych dla podmiotów należących i nienależących do sektora finansów publicznych w 2011 roku, zgodnie z załącznikiem nr 5.

§ 5

Wykonanie uchwały powierza się Wójtowi.

§ 6

Uchwała wchodzi w życie z dniem podjęcia i podlega publikacji w Dzienniku Urzędowym Województwa Pomorskiego oraz ogłoszeniu w Biuletynie Informacji Publicznej i na gminnych tablicach ogłoszeń.

Przewodniczący Rady
Roman Klamann

Załącznik Nr 1 do Uchwały Nr IX/70/11 Rady Gminy Pszczółki z dnia 28 września 2011r.

Zmiana dochodów budżetu gminy Pszczółki na 2011 rok.

Dział	Rozdział	§	Nazwa	Plan przed zmianą	Zmniejszenie	Zwiększenie	Plan po zmianach (5+6+7)
1	2	3	4	5	6	7	8
bieżące							
750			Administracja publiczna	136 467,00	0,00	4 844,00	141 311,00
	75023		Urzędy gmin (miast i miast na prawach powiatu)	45 965,00	0,00	4 844,00	50 809,00
			w tym z tytułu dotacji i środków na finansowanie wydatków na realizację zadań finansowanych z udziałem środków, o których mowa w art. 5 ust. 1 pkt 2 i 3	1 500,00	0,00	0,00	1 500,00
		0970	Wpływy z różnych dochodów	36 480,00	0,00	4 844,00	41 324,00
756			Dochody od osób prawnych, od osób fizycznych i od innych jednostek nieposiadających osobowości prawnej oraz wydatki związane z ich poborem	7 913 402,00	-143 000,00	0,00	7 770 402,00
	75618		Wpływy z innych opłat stanowiących dochody jednostek samorządu terytorialnego na podstawie ustaw	490 519,00	-143 000,00	0,00	347 519,00
			w tym z tytułu dotacji i środków na finansowanie wydatków na realizację zadań finansowanych z udziałem środków, o których mowa w art. 5 ust. 1 pkt 2 i 3	0,00	0,00	0,00	0,00
		0490	Wpływy z innych lokalnych opłat pobieranych przez jednostki samorządu terytorialnego na podstawie odrębnych ustaw	240 369,00	-143 000,00	0,00	97 369,00
758			Różne rozliczenia	8 263 021,00	0,00	5 557,00	8 268 578,00
	75814		Różne rozliczenia finansowe	30 000,00	0,00	5 557,00	35 557,00
			w tym z tytułu dotacji i środków na finansowanie wydatków na realizację zadań finansowanych z udziałem środków, o których mowa w art. 5 ust. 1 pkt 2 i 3	0,00	0,00	0,00	0,00
		2030	Dotacje celowe otrzymane z budżetu państwa na realizację własnych zadań bieżących gmin (związków gmin)	0,00	0,00	5 557,00	5 557,00
801			Oświata i wychowanie	412 595,00	-13 350,00	1 000,00	400 245,00
	80101		Szkoły podstawowe	31 050,00	0,00	1 000,00	32 050,00
			w tym z tytułu dotacji i środków na finansowanie wydatków na realizację zadań finansowanych z udziałem środków, o których mowa w art. 5 ust. 1 pkt 2 i 3	19 850,00	0,00	0,00	19 850,00
		0970	Wpływy z różnych dochodów	3 580,00	0,00	1 000,00	4 580,00
	80104		Przedszkola	221 420,00	-13 350,00	0,00	208 070,00
			w tym z tytułu dotacji i środków na finansowanie wydatków na realizację zadań finansowanych z udziałem środków, o których mowa w art. 5 ust. 1 pkt 2 i 3	0,00	0,00	0,00	0,00
		0830	Wpływy z usług	220 000,00	-13 350,00	0,00	206 650,00
852			Pomoc społeczna	2 819 871,00	-870,00	1 970,00	2 820 971,00
	85212		Świadczenia rodzinne, świadczenia z funduszu alimentacyjnego oraz składki na ubezpieczenia emerytalne i rentowe z ubezpieczenia społecznego	2 177 800,00	0,00	1 000,00	2 178 800,00
			w tym z tytułu dotacji i środków na finansowanie wydatków na realizację zadań finansowanych z udziałem środków, o których mowa w art. 5 ust. 1 pkt 2 i 3	0,00	0,00	0,00	0,00
		0920	Pozostałe odsetki	0,00	0,00	1 000,00	1 000,00
	85214		Zasiłki i pomoc w naturze oraz składki na ubezpieczenia emerytalne i rentowe	26 290,00	-870,00	0,00	25 420,00
			w tym z tytułu dotacji i środków na finansowanie wydatków na realizację zadań finansowanych z udziałem środków, o których mowa w art. 5 ust. 1 pkt 2 i 3	0,00	0,00	0,00	0,00
		0970	Wpływy z różnych dochodów	1 790,00	-870,00	0,00	920,00
	85216		Zasiłki stałe	119 400,00	0,00	970,00	120 370,00

		w tym z tytułu dotacji i środków na finansowanie wydatków na realizację zadań finansowanych z udziałem środków, o których mowa w art. 5 ust. 1 pkt 2 i 3	0,00	0,00	0,00	0,00
	0970	Wpływy z różnych dochodów	3 900,00	0,00	970,00	4 870,00
921		Kultura i ochrona dziedzictwa narodowego	47 561,00	0,00	16 225,00	63 786,00
	92105	Pozostałe zadania w zakresie kultury	19 861,00	0,00	9 500,00	29 361,00
		w tym z tytułu dotacji i środków na finansowanie wydatków na realizację zadań finansowanych z udziałem środków, o których mowa w art. 5 ust. 1 pkt 2 i 3	13 861,00	0,00	0,00	13 861,00
	0960	Otrzymane spadki, zapisy i darowizny w postaci pieniężnej	0,00	0,00	9 500,00	9 500,00
	92195	Pozostała działalność	27 700,00	0,00	6 725,00	34 425,00
		w tym z tytułu dotacji i środków na finansowanie wydatków na realizację zadań finansowanych z udziałem środków, o których mowa w art. 5 ust. 1 pkt 2 i 3	0,00	0,00	0,00	0,00
	0970	Wpływy z różnych dochodów	6 500,00	0,00	6 725,00	13 225,00
bieżące			21 383 527,00	-157 220,00	29 596,00	21 255 903,00
		w tym z tytułu dotacji i środków na finansowanie wydatków na realizację zadań finansowanych z udziałem środków, o których mowa w art. 5 ust. 1 pkt 2 i 3	213 619,00	0,00	0,00	213 619,00

majątkowe						
700		Gospodarka mieszkaniowa	1 413 086,00	-322 803,00	0,00	1 090 283,00
	70005	Gospodarka gruntami i nieruchomościami	1 413 086,00	-322 803,00	0,00	1 090 283,00
		w tym z tytułu dotacji i środków na finansowanie wydatków na realizację zadań finansowanych z udziałem środków, o których mowa w art. 5 ust. 1 pkt 2 i 3	285 000,00	-285 000,00	0,00	0,00
	0870	Wpływy ze sprzedaży składników majątkowych	1 125 786,00	-37 803,00	0,00	1 087 983,00
	6297	Środki na dofinansowanie własnych inwestycji gmin (związków gmin), powiatów (związków powiatów), samorządów województw, pozyskane z innych źródeł	285 000,00	-285 000,00	0,00	0,00
758		Różne rozliczenia	0,00	0,00	10 886,00	10 886,00
	75814	Różne rozliczenia finansowe	0,00	0,00	10 886,00	10 886,00
		w tym z tytułu dotacji i środków na finansowanie wydatków na realizację zadań finansowanych z udziałem środków, o których mowa w art. 5 ust. 1 pkt 2 i 3	0,00	0,00	0,00	0,00
	6330	Dotacje celowe otrzymane z budżetu państwa na realizację inwestycji i zakupów inwestycyjnych własnych gmin (związków gmin)	0,00	0,00	10 886,00	10 886,00
921		Kultura i ochrona dziedzictwa narodowego	456 123,00	-743,00	0,00	455 380,00
	92195	Pozostała działalność	456 123,00	-743,00	0,00	455 380,00
		w tym z tytułu dotacji i środków na finansowanie wydatków na realizację zadań finansowanych z udziałem środków, o których mowa w art. 5 ust. 1 pkt 2 i 3	456 123,00	-743,00	0,00	455 380,00
	6207	Dotacje celowe w ramach programów finansowanych z udziałem środków europejskich oraz środków, o których mowa w art.5 ust.1 pkt. 3 oraz ust. 3 pkt 5 i 6 ustawy, lub płatności w ramach budżetu środków europejskich	140 566,00	-743,00	0,00	139 823,00
majątkowe			6 045 999,00	-323 546,00	10 886,00	5 733 339,00
		w tym z tytułu dotacji i środków na finansowanie wydatków na realizację zadań finansowanych z udziałem środków, o których mowa w art. 5 ust. 1 pkt 2 i 3	1 790 458,00	-285 743,00	0,00	1 504 715,00

Ogółem:			27 429 526,00	-480 766,00	40 482,00	26 989 242,00
		w tym z tytułu dotacji i środków na finansowanie wydatków na realizację zadań finansowanych z udziałem środków, o których mowa w art. 5 ust. 1 pkt 2 i 3	2 004 077,00	-285 743,00	0,00	1 718 334,00

Załącznik Nr 2 do Uchwały Nr IX/70/11 Rady Gminy Pszczółki z dnia 28 września 2011r

Zmiana wydatków budżetu gminy Pszczółki na 2011 rok.

Dział	Rozdział	Paragraf	Treść	Przed zmianą	Zmiana	Po zmianie
010			Rolnictwo i łowiectwo	2 044 565,00	0,00	2 044 565,00
	01010		Infrastruktura wodociągowa i sanitacyjna wsi	1 970 800,00	0,00	1 970 800,00
			a) Wydatki bieżące	1 046 570,00	-60 000,00	986 570,00
			z tego: 1) Wydatki jednostek budżetowych:	1 046 570,00	-60 000,00	986 570,00
			w tym: - wynagrodzenia i składki od nich naliczane	8 300,00	0,00	8 300,00
			- wydatki związane z realizacją ich zadań statutowych	1 038 270,00	-60 000,00	978 270,00
		4530	Podatek od towarów i usług (VAT).	345 600,00	- 60 000,00	285 600,00
			b) Wydatki majątkowe	924 230,00	60 000,00	984 230,00
			z tego: inwestycje i zakupy inwestycyjne	924 230,00	60 000,00	984 230,00
			w tym na programy finansowane z udziałem środków UE	149 230,00	0,00	149 230,00
		6050	Wydatki inwestycyjne jednostek budżetowych	775 000,00	60 000,00	835 000,00
600			Transport i łączność	6 012 338,00	- 17 000,00	5 995 338,00
	60017		Drogi wewnętrzne	178 558,00	- 17 000,00	161 558,00
			b) Wydatki majątkowe	163 000,00	-17 000,00	146 000,00
			z tego: inwestycje i zakupy inwestycyjne	163 000,00	-17 000,00	146 000,00
			w tym na programy finansowane z udziałem środków UE	0,00	0,00	0,00
		6050	Wydatki inwestycyjne jednostek budżetowych	163 000,00	- 17 000,00	146 000,00
630			Turystyka	14 000,00	59 262,00	73 262,00
	63003		Zadania w zakresie upowszechniania turystyki	0,00	39 697,00	39 697,00
			b) Wydatki majątkowe	0,00	39 697,00	39 697,00
			z tego: inwestycje i zakupy inwestycyjne	0,00	39 697,00	39 697,00
			w tym na programy finansowane z udziałem środków UE	0,00	35 697,00	35 697,00
		6050	Wydatki inwestycyjne jednostek budżetowych	0,00	4 000,00	4 000,00
		6057	Wydatki inwestycyjne jednostek budżetowych	0,00	23 097,00	23 097,00
		6059	Wydatki inwestycyjne jednostek budżetowych	0,00	12 600,00	12 600,00
	63095		Pozostała działalność	14 000,00	19 565,00	33 565,00
			a) Wydatki bieżące	14 000,00	19 565,00	33 565,00
			z tego: 1) Wydatki jednostek budżetowych:	14 000,00	-12 800,00	1 200,00
			w tym: - wydatki związane z realizacją ich zadań statutowych	14 000,00	-12 800,00	1 200,00
			2) Wydatki na programy finansowane z udziałem środków UE	0,00	32 365,00	32 365,00
		4117	Składki na ubezpieczenia społeczne	0,00	112,00	112,00
		4119	Składki na ubezpieczenia społeczne	0,00	48,00	48,00
		4177	Wynagrodzenia bezosobowe	0,00	1 288,00	1 288,00
		4179	Wynagrodzenia bezosobowe	0,00	552,00	552,00
		4210	Zakup materiałów i wyposażenia	2 000,00	- 2 000,00	0,00
		4217	Zakup materiałów i wyposażenia	0,00	4 200,00	4 200,00
		4219	Zakup materiałów i wyposażenia	0,00	3 100,00	3 100,00
		4260	Zakup energii	3 000,00	- 3 000,00	0,00
		4300	Zakup usług pozostałych	5 000,00	- 5 000,00	0,00
		4307	Zakup usług pozostałych	0,00	13 965,00	13 965,00
		4309	Zakup usług pozostałych	0,00	9 100,00	9 100,00
		4350	Zakup usług dostępu do sieci Internet	2 000,00	- 2 000,00	0,00

		4430	Różne opłaty i składki	2 000,00	- 800,00	1 200,00
700			Gospodarka mieszkaniowa	727 790,00	- 452 000,00	275 790,00
	70005		Gospodarka gruntami i nieruchomościami	727 790,00	- 452 000,00	275 790,00
			a) Wydatki bieżące	214 590,00	10 000,00	224 590,00
			z tego: 1) Wydatki jednostek budżetowych:	214 590,00	10 000,00	224 590,00
			w tym: - wynagrodzenia i składki od nich naliczane	4 940,00	0,00	4 940,00
			- wydatki związane z realizacją ich zadań statutowych	209 650,00	10 000,00	219 650,00
		4270	Zakup usług remontowych	9 500,00	10 000,00	19 500,00
			b) Wydatki majątkowe	513 200,00	-462 000,00	51 200,00
			z tego: inwestycje i zakupy inwestycyjne	513 200,00	-462 000,00	51 200,00
			w tym na programy finansowane z udziałem środków UE	476 200,00	-462 000,00	14 200,00
		6057	Wydatki inwestycyjne jednostek budżetowych	285 000,00	- 285 000,00	0,00
		6059	Wydatki inwestycyjne jednostek budżetowych	191 200,00	- 177 000,00	14 200,00
750			Administracja publiczna	3 227 072,00	14 844,00	3 241 916,00
	75023		Urzędy gmin (miast i miast na prawach powiatu)	2 992 055,00	14 844,00	3 006 899,00
			a) Wydatki bieżące	2 864 055,00	14 844,00	2 878 899,00
			z tego: 1) Wydatki jednostek budżetowych:	2 856 555,00	14 844,00	2 871 399,00
			w tym: - wynagrodzenia i składki od nich naliczane	2 488 000,00	0,00	2 488 000,00
			- wydatki związane z realizacją ich zadań statutowych	368 555,00	14 844,00	383 399,00
			2) Świadczenia na rzecz osób fizycznych.	6 000,00	0,00	6 000,00
			3) wydatki na programy finansowane z udziałem środków UE	1 500,00	0,00	1 500,00
		4270	Zakup usług remontowych	7 000,00	4 844,00	11 844,00
		4300	Zakup usług pozostałych	100 600,00	8 000,00	108 600,00
		4370	Opłata z tytułu zakupu usług telekomunikacyjnych świadczonych w stacjonarnej publicznej sieci telefonicznej.	15 000,00	2 000,00	17 000,00
801			Oświata i wychowanie	8 839 480,00	- 5 750,00	8 833 730,00
	80101		Szkoły podstawowe	4 440 831,00	16 700,00	4 457 531,00
			a) Wydatki bieżące	4 367 590,00	16 700,00	4 384 290,00
			z tego: 1) Wydatki jednostek budżetowych:	4 147 103,00	16 700,00	4 163 803,00
			w tym: - wynagrodzenia i składki od nich naliczane	3 558 857,00	0,00	3 558 857,00
			- wydatki związane z realizacją ich zadań statutowych	588 246,00	16 700,00	604 946,00
			2) Świadczenia na rzecz osób fizycznych.	199 040,00	0,00	199 040,00
			3) wydatki na programy finansowane z udziałem środków UE	21 447,00	0,00	21 447,00
		4210	Zakup materiałów i wyposażenia	138 554,00	1 500,00	140 054,00
		4260	Zakup energii	119 636,00	6 000,00	125 636,00
		4270	Zakup usług remontowych	76 000,00	1 000,00	77 000,00
		4300	Zakup usług pozostałych	26 487,00	4 000,00	30 487,00
		4350	Zakup usług dostępu do sieci Internet	1 060,00	350,00	1 410,00
		4410	Podróże służbowe krajowe	700,00	500,00	1 200,00
		4430	Różne opłaty i składki	1 150,00	2 850,00	4 000,00
		4510	Opłaty na rzecz budżetu państwa	517,00	500,00	1 017,00
	80104		Przedszkola	928 000,00	- 11 500,00	916 500,00
			a) Wydatki bieżące	928 000,00	-11 500,00	916 500,00
			z tego: 1) Wydatki jednostek budżetowych:	899 150,00	-11 500,00	887 650,00
			w tym: - wynagrodzenia i składki od nich naliczane	604 810,00	0,00	604 810,00
			- wydatki związane z realizacją ich zadań statutowych	294 340,00	-11 500,00	282 840,00
			2) Świadczenia na rzecz osób fizycznych.	28 850,00	0,00	28 850,00
		4210	Zakup materiałów i wyposażenia	65 000,00	- 3 000,00	62 000,00
		4220	Zakup środków żywności	68 900,00	- 8 500,00	60 400,00

80110		Gimnazja	2 285 195,00	- 13 100,00	2 272 095,00
		a) Wydatki bieżące	2 281 579,00	-13 100,00	2 268 479,00
		z tego: 1) Wydatki jednostek budżetowych:	2 155 579,00	-13 100,00	2 142 479,00
		w tym: - wynagrodzenia i składki od nich naliczane	1 883 370,00	-13 100,00	1 870 270,00
		- wydatki związane z realizacją ich zadań statutowych	272 209,00	0,00	272 209,00
		2) Świadczenia na rzecz osób fizycznych.	126 000,00	0,00	126 000,00
	4010	Wynagrodzenia osobowe pracowników	1 473 300,00	- 11 000,00	1 462 300,00
	4110	Składki na ubezpieczenia społeczne	260 370,00	- 1 800,00	258 570,00
	4120	Składki na Fundusz Pracy	42 000,00	- 300,00	41 700,00
80146		Dokształcanie i doskonalenie nauczycieli	27 690,00	- 1 850,00	25 840,00
		a) Wydatki bieżące	27 690,00	-1 850,00	25 840,00
		z tego: 1) Wydatki jednostek budżetowych:	27 690,00	-1 850,00	25 840,00
		w tym: - wynagrodzenia i składki od nich naliczane	1 190,00	0,00	1 190,00
		- wydatki związane z realizacją ich zadań statutowych	26 500,00	-1 850,00	24 650,00
	4210	Zakup materiałów i wyposażenia	4 000,00	- 650,00	3 350,00
	4410	Podróże służbowe krajowe	800,00	- 200,00	600,00
	4700	Szkolenia pracowników niebędących członkami korpusu służby cywilnej	21 200,00	- 1 000,00	20 200,00
80148		Stołówki szkolne i przedszkolne	361 745,00	4 000,00	365 745,00
		a) Wydatki bieżące	349 745,00	4 000,00	353 745,00
		z tego: 1) Wydatki jednostek budżetowych:	349 245,00	4 000,00	353 245,00
		w tym: - wynagrodzenia i składki od nich naliczane	162 600,00	0,00	162 600,00
		- wydatki związane z realizacją ich zadań statutowych	186 645,00	4 000,00	190 645,00
		2) Świadczenia na rzecz osób fizycznych.	500,00	0,00	500,00
	4260	Zakup energii	23 800,00	4 000,00	27 800,00
852		Pomoc społeczna	3 282 792,00	1 100,00	3 283 892,00
	85212	Świadczenia rodzinne, świadczenia z funduszu alimentacyjnego oraz składki na ubezpieczenia emerytalne i rentowe z ubezpieczenia społecznego	2 169 800,00	1 000,00	2 170 800,00
		a) Wydatki bieżące	2 169 800,00	1 000,00	2 170 800,00
		z tego: 1) Wydatki jednostek budżetowych:	118 060,00	1 000,00	119 060,00
		w tym: - wynagrodzenia i składki od nich naliczane	89 173,00	0,00	89 173,00
		- wydatki związane z realizacją ich zadań statutowych	28 887,00	1 000,00	29 887,00
		2) Świadczenia na rzecz osób fizycznych.	2 051 740,00	0,00	2 051 740,00
	4560	Odsetki od dotacji oraz płatności: wykorzystanych niezgodnie z przeznaczeniem lub wykorzystanych z naruszeniem procedur, o których mowa w art. 184 ustawy, pobranych nienależnie lub w nadmiernej wysokości	0,00	1 000,00	1 000,00
	85216	Zasiłki stałe	145 270,00	100,00	145 370,00
		a) Wydatki bieżące	145 270,00	100,00	145 370,00
		z tego: 1) Wydatki jednostek budżetowych:	4 770,00	100,00	4 870,00
		- wydatki związane z realizacją ich zadań statutowych	4 770,00	100,00	4 870,00
		2) Świadczenia na rzecz osób fizycznych.	140 500,00	0,00	140 500,00
	2910	Zwrot dotacji oraz płatności, w tym wykorzystanych niezgodnie z przeznaczeniem lub wykorzystanych z naruszeniem procedur, o których mowa w art. 184 ustawy, pobranych nienależnie lub w nadmiernej wysokości	4 770,00	100,00	4 870,00
854		Edukacyjna opieka wychowawcza	444 948,00	13 100,00	458 048,00
	85401	Świetlice szkolne	367 706,00	13 100,00	380 806,00
		a) Wydatki bieżące	367 706,00	13 100,00	380 806,00

		z tego: 1) Wydatki jednostek budżetowych:	341 396,00	13 100,00	354 496,00
		w tym: - wynagrodzenia i składki od nich naliczane	311 800,00	13 100,00	324 900,00
		- wydatki związane z realizacją ich zadań statutowych	29 596,00	0,00	29 596,00
		2) Świadczenia na rzecz osób fizycznych.	26 310,00	0,00	26 310,00
	4010	Wynagrodzenia osobowe pracowników	240 970,00	11 000,00	251 970,00
	4110	Składki na ubezpieczenia społeczne	44 770,00	1 800,00	46 570,00
	4120	Składki na Fundusz Pracy	7 260,00	300,00	7 560,00
900		Gospodarka komunalna i ochrona środowiska	949 704,00	- 69 340,00	880 364,00
	90019	Wpływy i wydatki związane z gromadzeniem środków z opłat i kar za korzystanie ze środowiska	91 800,00	- 2 000,00	89 800,00
		a) Wydatki bieżące	91 800,00	-2 000,00	89 800,00
		z tego: 1) Wydatki jednostek budżetowych:	91 800,00	-2 000,00	89 800,00
		w tym - wydatki związane z realizacją ich zadań statutowych	91 800,00	-2 000,00	89 800,00
	4520	Oplaty na rzecz budżetów jednostek samorządu terytorialnego	73 200,00	- 2 000,00	71 200,00
	90095	Pozostała działalność	267 416,00	- 67 340,00	200 076,00
		b) Wydatki majątkowe	243 458,00	-67 340,00	176 118,00
		z tego: inwestycje i zakupy inwestycyjne	243 458,00	-67 340,00	176 118,00
		w tym na programy finansowane z udziałem środków UJF	135 000,00	32 660,00	167 660,00
	6050	Wydatki inwestycyjne jednostek budżetowych	108 458,00	- 100 000,00	8 458,00
	6057	Wydatki inwestycyjne jednostek budżetowych	75 000,00	18 560,00	93 560,00
	6059	Wydatki inwestycyjne jednostek budżetowych	60 000,00	14 100,00	74 100,00
921		Kultura i ochrona dziedzictwa narodowego	467 258,00	19 500,00	486 758,00
	92105	Pozostałe zadania w zakresie kultury	79 950,00	9 500,00	89 450,00
		a) Wydatki bieżące	79 950,00	9 500,00	89 450,00
		z tego: 1) Wydatki jednostek budżetowych:	79 950,00	9 500,00	89 450,00
		w tym: - wynagrodzenia i składki od nich naliczane	500,00	0,00	500,00
		- wydatki związane z realizacją ich zadań statutowych	79 450,00	9 500,00	88 950,00
	4210	Zakup materiałów i wyposażenia	17 500,00	5 000,00	22 500,00
	4300	Zakup usług pozostałych	57 600,00	4 500,00	62 100,00
	92195	Pozostała działalność	180 308,00	10 000,00	190 308,00
		a) Wydatki bieżące	180 308,00	10 000,00	190 308,00
		z tego: 1) Wydatki jednostek budżetowych:	180 308,00	10 000,00	190 308,00
		w tym: - wynagrodzenia i składki od nich naliczane	26 420,00	0,00	26 420,00
		- wydatki związane z realizacją ich zadań statutowych	153 888,00	10 000,00	163 888,00
	4270	Zakup usług remontowych	15 500,00	10 000,00	25 500,00
926		Kultura fizyczna	854 548,00	- 4 000,00	850 548,00
	92605	Zadania w zakresie kultury fizycznej	854 548,00	- 4 000,00	850 548,00
		b) Wydatki majątkowe	667 136,00	-4 000,00	663 136,00
		z tego: inwestycje i zakupy inwestycyjne	667 136,00	-4 000,00	663 136,00
		w tym na programy finansowane z udziałem środków UE	625 086,00	0,00	625 086,00
	6050	Wydatki inwestycyjne jednostek budżetowych	42 050,00	- 4 000,00	38 050,00
Razem:			28 163 483,00	- 440 284,00	27 723 199,00

Załącznik Nr 3 do Uchwały Nr IX/70/11 Rady Gminy Pszczółki z dnia 28 września 2011r.

Zadania inwestycyjne realizowane w 2011 roku.

(w złotych)

Lp	Nazwa zadania Dział, rozdział	Kwota
1	Budowa kanalizacji sanitarnej w Pszczółkach ul.Rataja, Piłsudskiego, Jarzębinowa, Brzozowa. dz.010 rozdz. 01010	28 000,00
2	Budowa kanalizacji sanitarnej w Różynach ul.Makowa dz.010 rozdz. 01010	115 000,00
3	Budowa kanalizacji sanitarnej w miejscowościach Kleszczewko, Rębielcz, Ulkowy i Żeliszawki dz.010 rozdz. 01010	521 000,00
4	Montaż pomp do przepompowni ścieków w Różynach dz.010 rozdz. 01010	60 000,00
5	Wymiana sieci wodociągowej w Ostrowitem. dz.010 rozdz. 01010	1 000,00
6	Modernizacja hydroforni w Żeliszawkach dz.010 rozdz. 01010	110 000,00
7	Przebudowa dróg gminnych w Pszczółkach, Kolniku i Żeliszawkach (dokumentacja) dz.600 rozdz.60016	230 580,00
8	Przebudowa drogi gminnej Różyny-Kleszczewko-Ulkowy - etap I dz.600 rozdz.60016	5 336 000,00
9	Modernizacja drogi polnej Różyny - Kleszczewko dz.600 rozdz.60017	146 000,00
10	Zagospodarowanie nasypu kolejowego w Pszczółkach na deptak widokowy (dokumentacja). dz.630 rozdz.63003	4 000,00
11	Wykonanie punktu widokowego przy Pomorskim Szlaku Cysterskim w Pszczółkach. dz.630 rozdz.63003	35 697,00
12	Zakupy inwestycyjne - zakup gruntów dz.700 rozdz.70005	3 000,00
13	Przebudowa budynku komunalnego w Pszczółkach ul.Kościelna na bibliotekę dz.700 rozdz.70005	14 200,00
14	Modernizacja budynku komunalnego dla OSP w Pszczółkach. dz.700 rozdz.70005	34 000,00
15	Wymiana kotłów centralnego ogrzewania w budynkach administracyjnych Urzędu Gminy w Pszczółkach. dz.750 rozdz.75023	128 000,00
16	Dotacja dla Komendy Wojewódzkiej Państwowej Straży Pożarnej na zakup ciężkiego samochodu ratowniczo-gaśniczego. dz.754 rozdz.75410	10 000,00

17	Dotacja dla OSP w Pszczółkach na zakup samochodu pożarniczego dz.754 rozdz.75412	329 880,00
18	Termomodernizacja budynku Szkoły Podstawowej w Pszczółkach dz.801 rozdz.80101	73 241,00
19	Montaż monitoringu w Publicznym Gimnazjum w Pszczółkach. dz.801 rozdz.80110	3 616,00
20	Zakup zmywarki do stołówki Szkoły Podstawowej w Pszczółkach dz.801 rozdz.80148	12 000,00
21	Zakup programu komputerowego dla GOPS w Pszczółkach dz.852 rozdz.85219	3 503,00
22	Budowa oświetlenia w Pszczółkach, Skowarczu i Różynach (dokumentacja) dz.900 rozdz.90015	45 000,00
23	Zagospodarowanie centrum Skowarcz (w tym z funduszu sołeckiego 20.000zł) dz.900 rozdz.90095	135 000,00
24	Zagospodarowanie centrum wsi Ostrowite (fundusz sołecki) dz.900 rozdz.90095	8 458,00
25	"Tajemniczy ogród - wykonanie małej architektury w parku w Ulkowach" dz.900 rozdz.90095	32 660,00
26	Zagospodarowanie placu rekreacyjno-sportowego w Pszczółkach ul.Kościelna dz.926 rozdz.92605	233 510,00
27	Zagospodarowanie placu zabaw w Kolniku.(fundusz sołecki) dz.926 rozdz.92605	11 050,00
28	Zagospodarowanie placu rekreacyjno-sportowego w Różynach dz.926 rozdz.92605	391 576,00
29	Montaż zewnętrznych urządzeń rekreacyjnych typu "fitness" na gminnych placach rekreacyjnych dz.926 rozdz.92605	17 000,00
30	Montaż tablicy wyników na stadionie sportowym w Pszczółkach. dz.926 rozdz.92605	10 000,00
	Razem:	8 082 971,00
31	Zwrot dotacji i płatności na budowę kanalizacji w Różynach - środki UE dz.010 rozdz.01010	149 230,00
	Ogółem wydatki majątkowe	8 232 201,00

Załącznik Nr 4 do Uchwały Nr IX/70/11 Rady Gminy Pszczółki z dnia 28 września 2011r

Plan wydatków realizowanych w ramach Funduszu sołectkiego w 2011 roku.

						w złotych
Lp	Sołectwo	Dział	Rozdział	§	Nazwa zadania	Kwota
1	Pszczółki	921	92105	4210	Zakup namiotu na imprezy kulturalne.	2 558,00
		926	92605	6050	Zagospodarowanie placu rekreacyjno-sportowego w Pszczółkach ul.Pomorska.	0,00
razem:						2 558,00
2	Różyny	600	60017	4270	Remont parkingu przy drodze wewnętrznej w Różynach.	15 558,00
		801	80101	4210	Zakup wyposażenia dla Szkoły Podstawowej w Różynach.	5 000,00
		900	90004	4210	Zakup paliwa i części zamiennych do kosiarki.	1 500,00
		921	92195	4350	Zakup usług dostępu do sieci Internet w świetlicy wiejskiej w Różynach	600,00
				4300	Zakup usług pozostałych-podłączenie do internetu	900,00
razem:						23 558,00
3	Skowarcz	900	90095	6059	Zagospodarowanie centrum Skowarcza	20 000,00
		921	92105	4210	Zakup materiałów na imprezy kulturalne.	3 558,00
razem:						23 558,00
4	Kolnik	900	90004	4210	Zakup paliwa do kosiarek.	200,00
		921	92105	4210	Zakup materiałów na imprezy kulturalne.	523,00
		926	92605	4300	Wyrównanie terenu pod boisko sportowe w Kolniku.	5 000,00
		926	92605	6050	Zagospodarowanie placu zabaw w Kolniku	11 050,00
razem:						16 773,00
5	Kleszczewko	921	92195	4210	Zakup wyposażenia do świetlicy wiejskiej w Kleszczewku.	11 826,00
razem:						11 826,00
6	Ostrowite	900	90095	6050	Zagospodarowanie centrum wsi Ostrowite	8 458,00
		921	92105	4210	Zakup materiałów na imprezy kulturalne.	400,00
razem:						8 858,00
7	Żeliszawki	921	92195	4210	Zakup wyposażenia do świetlicy wiejskiej w Żeliszawkach.	16 302,00
razem:						16 302,00
Ogółem:						103 433,00

Załącznik nr 5 do Uchwały Nr IX/70/11 Rady Gminy Pszczółki z dnia 28 września 2011r.

Dotacje celowe dla podmiotów należących i nienależących do sektora finansów publicznych w 2011 roku.

w złotych

Lp	Dział	Rozdział	§	Nazwa zadania	Kwota dotacji
1	2	3	4	5	6
Dotacje celowe dla podmiotów nienależących do sektora finansów publicznych					
1	852	85203	2810	Prowadzenie Ośrodka Wsparcia w Kolniku.	405 510,00
2	754	75412	6230	Zakup samochodu pożarniczego dla OSP w Pszczółkach	329 880,00
Razem:					735 390,00
OGÓŁEM:					735 390,00

4235

**UCHWAŁA Nr VIII/43/2011
Rady Gminy Skórcz**

z dnia 13 października 2011 r.

w sprawie zmian w budżecie gminy na rok 2011

Na podstawie art. 18 ust. 2 pkt 4 ustawy z dnia 8 marca 1990r. o samorządzie gminnym (tekst jednolity Dz. U. z 2001r. Nr 142 poz. 1591 z późniejszymi zmianami) oraz art. 211, 212, 258 ustawy z dnia 27 sierpnia 2009r. o finansach publicznych (Dz. U. Nr 157 poz. 1240) Rada Gminy w Skórczu uchwała, co następuje:

§ 1

- Zwiększa się plan dochodów budżetowych o kwotę 13.415,00 zł.
- Szczegółowy wykaz zmian planu dochodów budżetowych zawiera załącznik Nr 1
- Plan dochodów budżetowych ustalony w kwocie 14.234.324,00 zł po zmianach wprowadzonych niniejszą uchwałą zastępuje się kwotą 14.247.739,00 zł.
w tym: dochody majątkowe w kwocie - 2.673.027,00 zł
dochody bieżące w kwocie - 11.574.712,00 zł

§ 2

- Zmniejsza się plan wydatków budżetowych o kwotę 91.500,00 zł.

- Zwiększa się plan wydatków budżetowych o kwotę 104.915,00 zł.
- Szczegółowy wykaz zmian planu wydatków budżetowych zawiera załącznik Nr 2
- Plan wydatków budżetowych ustalony w kwocie 15.683.030,00 zł po zmianach wprowadzonych niniejszą uchwałą zastępuje się kwotą 15.696.445,00 zł.
w tym: wydatki majątkowe w kwocie - 5.212.864,00 zł
wydatki bieżące w kwocie - 10.483.581,00 zł

§ 3

Różnica pomiędzy dochodami a wydatkami budżetowymi stanowi deficyt budżetowy w wysokości 1.448.706,00 zł. Źródło pokrycia deficytu budżetowego stanowią dochody z innych tytułów (wolne środki).

§ 4

Dokonywane są zmiany w wykazie zadań w zakresie inwestycji na rok 2011 zgodnie z załącznikiem Nr 3.

§ 5

Wykonanie uchwały powierza się Wójtowi Gminy.

§ 6

Uchwała wchodzi w życie z dniem podjęcia i podlega ogłoszeniu w Dzienniku Urzędowym Województwa Pomorskiego.

Przewodniczący
Rady Gminy
Andrzej Klin

Załącznik Nr 1 do Uchwały Nr VIII/43/2011

Rady Gminy Skórcz

z dnia 13 października 2011 r.

DOCHODY BUDŻETOWE

Dział	Rozdział	Paragraf	Treść	Przed zmianą	Zmiana	Po zmianie
750			Administracja publiczna	72 563,00	2 400,00	74 963,00
	75023		Urzędy gmin (miast i miast na prawach powiatu)	2 400,00	2 400,00	4 800,00
		0970	Wpływy z różnych dochodów	300,00	2 400,00	2 700,00
801			Oświata i wychowanie	26 996,00	11 015,00	38 011,00
	80101		Szkoły podstawowe	23 900,00	11 015,00	34 915,00
		0970	Wpływy z różnych dochodów	11 000,00	11 015,00	22 015,00
Razem:				14 234 324 ,00	13 415 ,00	14 247 739 ,00

Załącznik Nr 2 do Uchwały Nr VIII/43/2011
Rady Gminy Skórcz
z dnia 13 października 2011 r.**WYDATKI BUDŻETOWE**

Dział	Rozdział	Paragraf	Treść	Przed zmianą	Zmiana	Po zmianie
600			Transport i łączność	1 529 650,00	0,00	1 529 650,00
	60016		Drogi publiczne gminne	1 344 650,00	- 20 000,00	1 324 650,00
		4300	Zakup usług pozostałych	90 000,00	10 000,00	100 000,00
		6050	Wydatki inwestycyjne jednostek budżetowych	1 154 545,00	- 30 000,00	1 124 545,00
	60017		Drogi wewnętrzne	185 000,00	20 000,00	205 000,00
		6050	Wydatki inwestycyjne jednostek budżetowych	185 000,00	20 000,00	205 000,00
754			Bezpieczeństwo publiczne i ochrona przeciwpożarowa	155 660,00	2 400,00	158 060,00
	75404		Komendy wojewódzkie Policji	0,00	2 400,00	2 400,00
		3000	Wpłaty jednostek na państwowy fundusz celowy	0,00	2 400,00	2 400,00
801			Oświata i wychowanie	4 451 336,00	11 015,00	4 462 351,00
	80101		Szkoły podstawowe	2 481 130,00	- 12 485,00	2 468 645,00
		3020	Wydatki osobowe niezaliczone do wynagrodzeń	106 340,00	- 4 000,00	102 340,00
		4010	Wynagrodzenia osobowe pracowników	1 517 440,00	- 40 000,00	1 477 440,00
		4110	Składki na ubezpieczenia społeczne	259 710,00	- 7 000,00	252 710,00
		4120	Składki na Fundusz Pracy	41 820,00	- 1 000,00	40 820,00
		4210	Zakup materiałów i wyposażenia	178 420,00	26 000,00	204 420,00
		4260	Zakup energii	46 570,00	7 500,00	54 070,00
		6050	Wydatki inwestycyjne jednostek budżetowych	0,00	6 015,00	6 015,00
	80103		Oddziały przedszkolne w szkołach podstawowych	245 110,00	15 000,00	260 110,00
		3020	Wydatki osobowe niezaliczone do wynagrodzeń	10 120,00	1 000,00	11 120,00
		4010	Wynagrodzenia osobowe pracowników	152 260,00	11 000,00	163 260,00
		4110	Składki na ubezpieczenia społeczne	26 170,00	2 000,00	28 170,00
		4120	Składki na Fundusz Pracy	4 250,00	1 000,00	5 250,00
	80110		Gimnazja	1 051 010,00	0,00	1 051 010,00
		3020	Wydatki osobowe niezaliczone do wynagrodzeń	39 870,00	- 1 000,00	38 870,00
		4010	Wynagrodzenia osobowe pracowników	646 030,00	- 7 000,00	639 030,00
		4110	Składki na ubezpieczenia społeczne	110 030,00	- 1 500,00	108 530,00
		4240	Zakup pomocy naukowych, dydaktycznych i książek	2 190,00	3 000,00	5 190,00
		4260	Zakup energii	23 470,00	6 500,00	29 970,00
	80113		Dowożenie uczniów do szkół	459 230,00	8 500,00	467 730,00
		4010	Wynagrodzenia osobowe pracowników	120 960,00	7 000,00	127 960,00
		4110	Składki na ubezpieczenia społeczne	19 900,00	1 000,00	20 900,00
		4120	Składki na Fundusz Pracy	3 230,00	500,00	3 730,00
Razem:				15 683 030,00	13 415,00	15 696 445,00

Załącznik Nr 3 do Uchwały Nr VIII/43/2011
Rady Gminy Skórcz
z dnia 13 października 2011 r.

WYKAZ ZADAŃ W ZAKRESIE INWESTYCJI NA ROK 2011

Dział	Rozdział	Paragraf	Treść	Przed zmianą	Zmiana	Po zmianie
010			Rolnictwo i leśnictwo	2 756 109,00	0,00	2 756 109,00
	01010		Infrastruktura wodociągowa i sanitacyjna wsi	2 484 726,00	0,00	2 484 726,00
		6050	Wydatki inwestycyjne jednostek budżetowych	89 463,00	0,00	89 463,00
			Rozbudowa kanalizacji sanitarnej w gminie Skórcz-budowa kolektora sanitarnego "PÓLNOC" - Czarnylas	19 711,00	0,00	19 711,00
			Rozbudowa kanalizacji sanitarnej w gminie Skórcz-budowa kolektora sanitarnego "PÓLNOC" - Wielki Bukowiec	17 752,00	0,00	17 752,00
			Wykonanie przyłączy kanalizacyjnych-14 szt.w 6 budynkach mieszkalnych i wykonanie studni z pełną armaturą pomiarową w miejscowości Wolental	52 000,00	0,00	52 000,00
		6057	Wydatki inwestycyjne jednostek budżetowych	1 114 072,00	0,00	1 114 072,00
			Rozbudowa kanalizacji sanitarnej w gminie Skórcz-budowa kolektora saniatrnego"PÓLNOC "I etap zadanie 1-Wolental wraz z przebudową sieci wodociągowej	1 114 072,00	0,00	1 114 072,00
		6059	Wydatki inwestycyjne jednostek budżetowych	1 281 191,00	0,00	1 281 191,00
			Rozbudowa kanalizacji sanitarnej w gminie Skórcz-budowa kolektora saniatrnego"PÓLNOC "I etap zadanie 1-Wolental wraz z przebudową sieci wodociągowej	1 281 191,00	0,00	1 281 191,00
	01036		Restrukturyzacja i modernizacja sektora żywnościowego oraz rozwój obszarów wiejskich	73 541,00	0,00	73 541,00
		6050	Wydatki inwestycyjne jednostek budżetowych	73 541,00	0,00	73 541,00
			Plac zabaw: BARŁOŻNO	23 541,00	0,00	23 541,00
			Plac zabaw: MIELICZKI	25 000,00	0,00	25 000,00
			Plac zabaw: MIRYCE	25 000,00	0,00	25 000,00
		6057	Wydatki inwestycyjne jednostek budżetowych	0,00	0,00	0,00
			Plac zabaw: BARŁOŻNO	0,00	0,00	0,00
		6059	Wydatki inwestycyjne jednostek budżetowych	0,00	0,00	0,00
			Plac zabaw: BARŁOŻNO	0,00	0,00	0,00
	01041		Program rozwoju Obszarów Wiejskich 2007-2013	197 842,00	0,00	197 842,00
		6050	Wydatki inwestycyjne jednostek budżetowych	197 842,00	0,00	197 842,00
			Kształtowanie i odnowa centrum wsi Czarnylas	171 592,00	0,00	171 592,00

			Rozbudowa kanalizacji sanitarnej w gminie Skórcz-budowa kolektora sanitarnego "PÓLNOC" -Pączewo	26 250,00	0,00	26 250,00
	6057		Wydatki inwestycyjne jednostek budżetowych	0,00	0,00	0,00
			Kształtowanie i odnowa centrum wsi Czarnylas	0,00	0,00	0,00
	6059		Wydatki inwestycyjne jednostek budżetowych	0,00	0,00	0,00
			Kształtowanie i odnowa centrum wsi Czarnylas	0,00	0,00	0,00
600			Transport i łączność	1 339 545,00	- 10 000,00	1 329 545,00
	60016		Drogi publiczne gminne	1 154 545,00	- 30 000,00	1 124 545,00
	6050		Wydatki inwestycyjne jednostek budżetowych	1 154 545,00	- 30 000,00	1 124 545,00
			Droga gminna: Boraszewo - Kranek	1 124 545,00	0,00	1 124 545,00
			Modernizacja chodnika Barłożno (p/przystanku PKS)	20 000,00	- 20 000,00	0,00
			Modernizacja drogi i chodnika -centrum wsi W.Bukowiec	0,00	0,00	0,00
			Przystanek autobusowy- WIELKI BUKOWIEC	10 000,00	- 10 000,00	0,00
	60017		Drogi wewnętrzne	185 000,00	20 000,00	205 000,00
	6050		Wydatki inwestycyjne jednostek budżetowych	185 000,00	20 000,00	205 000,00
			Modernizacja drogi transportu rolnego w Barłożnie-śr.z Urz.Marszał.Woj.Pom.	70 000,00	0,00	70 000,00
			Modernizacja drogi transportu rolnego w Barłożnie-środki własne	115 000,00	20 000,00	135 000,00
700			Gospodarka mieszkaniowa	3 275,00	0,00	3 275,00
	70005		Gospodarka gruntami i nieruchomościami	3 275,00	0,00	3 275,00
	6050		Wydatki inwestycyjne jednostek budżetowych	3 275,00	0,00	3 275,00
			Zakup działki w Wolentalu	3 275,00	0,00	3 275,00
750			Administracja publiczna	10 000,00	0,00	10 000,00
	75023		Urzędy gmin (miast i miast na prawach powiatu)	10 000,00	0,00	10 000,00
	6060		Wydatki na zakupy inwestycyjne jednostek budżetowych	10 000,00	0,00	10 000,00
			Zakup sprzętu komputerowego	10 000,00	0,00	10 000,00
754			Bezpieczeństwo publiczne i ochrona przeciwpożarowa	46 300,00	0,00	46 300,00
	75412		Ochotnicze straże pożarne	46 300,00	0,00	46 300,00
	6060		Wydatki na zakupy inwestycyjne jednostek budżetowych	35 000,00	0,00	35 000,00
			Zakup samochodu bojowego dla OSP Barłożno	35 000,00	0,00	35 000,00
	6620		Dotacje celowe przekazane dla powiatu na inwestycje i zakupy inwestycyjne realizowane na podstawie porozumień (umów) między jednostkami samorządu terytorialnego	11 300,00	0,00	11 300,00
			Dofinans. zakupu specjalistycznego sprzętu dla jednostek ratownictwa w pow.starogardzkim	11 300,00	0,00	11 300,00
801			Oświata i wychowanie	0,00	6 015,00	6 015,00
	80101		Szkoły podstawowe	0,00	6 015,00	6 015,00
	6050		Wydatki inwestycyjne jednostek budżetowych	0,00	6 015,00	6 015,00
			Zakup pompy obiegowej CO - Zespół Szkół Publ.Pączewo	0,00	6 015,00	6 015,00

926			Kultura fizyczna	1 061 620,00	0,00	1 061 620,00
	92605		Zadania w zakresie kultury fizycznej	1 061 620,00	0,00	1 061 620,00
		6050	Wydatki inwestycyjne jednostek budżetowych	374 948,00	0,00	374 948,00
			Budowa hali widowiskowo-sportowej w Pączewie	374 948,00	0,00	374 948,00
		6057	Wydatki inwestycyjne jednostek budżetowych	350 765,00	0,00	350 765,00
			Budowa hali widowiskowo-sportowej w Pączewie	350 765,00	0,00	350 765,00
		6059	Wydatki inwestycyjne jednostek budżetowych	335 907,00	0,00	335 907,00
			Budowa hali widowiskowo-sportowej w Pączewie	335 907,00	0,00	335 907,00
Razem				5 216 849,00	- 3 985,00	5 212 864,00

4236

UCHWAŁA Nr XIV/121/2011
Rady Gminy Szemud
z dnia 6 października 2011 r.

w sprawie uchwalenia miejscowego planu zagospodarowania przestrzennego dla terenu oznaczonego symbolem 11.149.PU,KS we wsi Kielno

Rada Gminy Szemud uchwala, co następuje:

§ 1

Uchyla się w części uchwałę nr LVI/465/2006 z dnia 25.10.2006 w sprawie uchwalenia miejscowego planu zagospodarowania przestrzennego fragmentów wsi Będargowo, Bojano, Częstkowo, Dobrzewino, Donimierz, Głazica, Jeleńska Huta, Kamień, Kieleńska Huta, Kielno, Koleczkowo, Kowalewo, Lešno, Łebieńska Huta, Łebno, Przetoczyno, Rębiska, Szemud, Szemudzka Huta, Warzno, Zęblewo gmina Szemud ogłoszoną w Dzienniku Urzędowym Województwa Pomorskiego nr 57 z dnia 8 marca 2007r. we fragmencie dotyczącym wsi Kielno, dla terenu oznaczonego symbolem nr 11.149.PU,KS ze względu na nieopublikowanie równocześnie w Dzienniku Urzędowym Woj. Pomorskiego rysunku planu wraz z kartą terenu nr 11.149.PU,KS.

§ 2

Uchwala się miejscowy plan zagospodarowania przestrzennego dla terenu oznaczonego symbolem 11.149.PU,KS we wsi Kielno.

§ 3

Integralną częścią uchwały jest:

1. Załącznik nr 1 - rysunek planu miejscowego
2. Załącznik nr 2 - karta terenu nr 11.149.PU,KS

§ 4

Pozostałe ustalenia planu zatwierdzonego uchwałą nr LVI/465/2006 Rady Gminy Szemud z dnia 25 października 2006 r. w sprawie uchwalenia miejscowego planu zagospo-

darowania przestrzennego fragmentów wsi Będargowo, Bojano, Częstkowo, Dobrzewino, Donimierz, Głazica, Jeleńska Huta, Kamień, Kieleńska Huta, Kielno, Koleczkowo, Kowalewo, Lešno, Łebieńska Huta, Łebno, Przetoczyno, Rębiska, Szemud, Szemudzka Huta, Warzno, Zęblewo gmina Szemud pozostają bez zmian.

§ 5

Wykonanie niniejszej uchwały powierza się Wójtowi Gminy Szemud.

Zobowiązuje się Wójta Gminy Szemud do:

1. niezwłocznego przekazania niniejszej uchwały Wojewodzie Pomorskiemu w celu ogłoszenia jej w Dzienniku Urzędowym Województwa Pomorskiego
2. umieszczenia odpisu niniejszej uchwały na okres 14 dni na tablicy ogłoszeń Urzędu Gminy w Szemud oraz publikacji niniejszej uchwały na stronie internetowej gminy
3. umożliwienia zainteresowanym osobom wglądu do przedmiotowego planu oraz otrzymywania z nich wypisów i wyrysów
4. wprowadzenia do rejestru planów miejscowych
5. przekazania Staroście Wejherowskiemu kopie uchwalonego miejscowego planu

§ 6

Uchwała wchodzi w życie z upływem 14 dni od ogłoszenia jej w Dzienniku Urzędowym Województwa Pomorskiego, za wyjątkiem § 4 ust. 1 i 2 które wchodzi w życie z dniem podjęcia uchwały.

Przewodniczący
Rady Gminy
Grzegorz Lasowski

Załącznik nr 1
do Uchwały Rady Gminy Szemud
nr XIV/121/2011 z dnia 6.10.2011



Załącznik Nr 2 do Uchwały Nr XIV/121/2011
Rady Gminy Szemud
z dnia 6 października 2011 r.

Karta terenu nr 11.149.PU,KS

KARTA TERENU DO MIEJSCOWEGO PLANU ZAGOSPODAROWANIA PRZESTRZENNEGO GMINY SZEMUD			
SYMBOL TERENU:	11.149.PU,KS	OBREB: KIELNO	NR ZAŁ.: 11
1) PRZEZNACZENIE TERENU:			
PU,KS – TERENY OBIEKTÓW PRODUKCYJNO-USŁUGOWYCH, TERENY OBSŁUGI KOMINIKACJI DROGOWEJ .			
2) ZASADY KSZTAŁTOWANIA ZABUDOWY I ZAGOSPODAROWANIA TERENU:			
<p>a) Nieprzekraczalne linie zabudowy* – zgodnie z rysunkiem planu, od linii rozgraniczających drogi wewnętrzne odległość budynków – min. 5 m.</p> <p>b) Wysokość zabudowy* - max. 12,0 m.</p> <p>c) Dachy strome dwuspadowe o połaciach symetrycznych, o kącie nachylenia 45°, przy zastosowaniu ścianki kolankowej o wysokości od 0,9 do 1,2 m lub ściany do wysokości 1,8m dopuszcza się kąt nachylenia połaci 22°, dopuszcza się inne w typie zabudowy* istniejącej.</p> <p>d) Ustawienie budynków w stosunku do ulicy* (dla budynków usytuowanych od strony ulicy): główna kalenica równoległa do ulicy, dopuszcza się inne.</p> <p>e) Wielkość pokrycia działki zabudową* – max. 50 % powierzchni działki.</p> <p>f) Powierzchnia biologicznie czynna* - min. 30 % powierzchni działki.</p> <p>g) Dopuszcza się lokalizację obiektów i sieci infrastruktury technicznej.</p>			
3) ZASADY OCHRONY I KSZTAŁTOWANIA ŁADU PRZESTRZENNEGO:			
Nie występują.			
4) ZASADY I WARUNKI SCALANIA I PODZIAŁU NIERUCHOMOŚCI:			
<p>a) Dopuszcza się podziały nieruchomości wzdłuż linii rozgraniczających tereny.</p> <p>b) W przypadku podziałów nieruchomości nieposiadających dostępu do drogi publicznej minimalna szerokość wydzielonych dojazdów wewnętrznych do trzech i więcej działek budowlanych - 8m, na końcu dojazdu plac do zawracania samochodów o wymiarach min.12,5x12,5m. Minimalna odległość budynku od wydzielonego dojazdu wewnętrznego 5m.</p> <p>c) Minimalna powierzchnia wydzielanej działki budowlanej* – 2000 m².</p> <p>d) Szerokość frontu wydzielanej działki budowlanej*: minimalna – 30 m.</p> <p>e) Kąt położenia granic działek w stosunku do pasa drogowego – od 0° do 90° .</p>			
5) ZASADY OCHRONY ŚRODOWISKA,PRZYRODY I KRAJOBRAZU KULTUROWEGO:			
<p>a) Zakaz likwidacji zadrzewionych skarp (nie dotyczy dróg, ulic i rowów),</p> <p>b) na terenach podmokłych nie należy zmieniać stosunków wodnych, nie dotyczy melioracji w rozumieniu art. 70 ust. 1 ustawy z dnia 18 lipca 2001r. Prawo wodne,</p> <p>c) na terenach przeznaczonych pod zabudowę linie telekomunikacyjne elektroenergetyczne niskiego i średniego napięcia należy układać doziemnie,</p> <p>d) wody opadowe lub roztopowe ujęte w systemy kanalizacyjne, pochodzące z powierzchni zanieczyszczonych wymagają oczyszczenia, zgodnie z przepisami odrębnymi,</p> <p>e) na obszarach o spadkach powyżej 20% w trakcie budowy i po realizacji inwestycji należy zabezpieczyć skarpy przed procesami erozyjnymi i osuwaniem się mas ziemnych – do projektu budowlanego należy dołączyć projekt zabezpieczeń skarp,</p> <p>f) strefy zieleni do urządzenia, wolnej od zabudowy zgodnie z rysunkiem planu,</p> <p>g) w strefach zieleni urządzonej, wolnych od zabudowy dopuszcza się urządzenie dojazdów,</p> <p>h) ochrona wód powierzchniowych: oczek i drobnych cieków wodnych oznaczonych na rysunku planu, utrzymanie ich naturalnego charakteru.</p>			
6) ZASADY OCHRONY DZIEDZICTWA KULTUROWEGO I ZABYTKÓW ORAZ DÓBR KULTURY WSPÓLCZESNEJ:			
Nie występują obiekty chronione.			
7) TERENY LUB OBIEKTY PODLEGAJĄCE OCHRONIE NA PODSTAWIE PRZEPISÓW ODRĘBNYCH:			
Nie występują obiekty chronione.			
8) ZASADY OBSŁUGI W ZAKRESIE KOMUNIKACJI:			
a) Dojazd od ulic lokalnych, dojazdowych, dróg wewnętrznych oraz od istniejących wjazdów od ulic zbiorczych.			

b) Wymagania parkingowe - obowiązują warunki zawarte w §3 ust.5 pkt 2.
9) ZASADY OBSŁUGI W ZAKRESIE INFRASTRUKTURY TECHNICZNEJ:
a) Obowiązują ustalenia zawarte w §3 ust.6 pkt 2.
10) TYMCZASOWE ZAGOSPODAROWANIE, URZĄDZANIE I UŻYTKOWANIE TERENU:
a) Dopuszcza się utrzymanie dróg wydzielonych geodezyjnie, które nie zostały wydzielone w planie liniami rozgraniczającymi (np.: w formie utwardzenia kruszywem asfaltowym, pokrycia asfaltem lub innej).
11) STAWKA PROCENTOWA:
a) 20%
12) INFORMACJE I ZALECENIA:
a) Zaleca się realizację zabudowy przy urządzonych ulicach, b) zaleca się urządzenie przyobiektovej zieleni o funkcjach estetycznych oraz zieleni o funkcjach izolacyjnych od strony ulic, c) zaleca się stosowanie prostej bryły na planie prostokąta, tradycyjnych materiałów budowlanych (cegła, kamień, drewno) oraz stonowanej kolorystyki nawiązującej do lokalnej tradycji, d) dla obiektów projektowanych w sąsiedztwie istniejących budynków zaleca się przedstawienie w ramach projektu budowlanego co najmniej jednej elewacji (od strony ulicy) obiektu projektowanego na tle sąsiednich istniejących budynków, w dowolnej formie (kolażu, fotomontażu itp.) w skali co najmniej 1:200.

- W ustaleniach planu pojęcia opatrzone gwiazdką:(*) zostały zdefiniowane w § 2.

4237

UCHWAŁA Nr XII/98/2011
Rady Gminy Stegna
z dnia 20 października 2011 r.

w sprawie zmian budżetu gminy Stegna na 2011 rok.

Na podstawie art. 18 ust. 2 pkt 4, pkt 9 lit „c”, „d” oraz lit „i” ustawy z dnia 8 marca 1990 r. o samorządzie gminnym (t.j. Dz. U. z 2001 r. Nr 142, poz. 1591 ze zm.) oraz art. 89 ust. 1 pkt 2 art. 211, art. 257, art. 258 i art. 264 ust. 3 ustawy z dnia 27 sierpnia 2009 r. o finansach publicznych (Dz. U. Nr 157, poz. 1240 ze zm.) Rada Gminy uchwala, co następuje:

§ 1

W Uchwale Nr IV/24/2011 Rady Gminy Stegna z dnia 26 stycznia 2011 r. w sprawie uchwalenia budżetu gminy Stegna na 2011 rok wprowadza się następujące zmiany:

1. Zwiększa się plan dochodów o kwotę 35 080 zł, zgodnie z załącznikiem nr 1 niniejszej uchwały.
2. Zwiększa się plan wydatków o kwotę 35 080 zł, zmniejsza się rezerwę oświatową o kwotę 11 322 zł

oraz dokonuje się przeniesień w planie wydatków, zgodnie z załącznikiem nr 2 do niniejszej uchwały.

3. Dokonuje się zmian w załączniku zadań inwestycyjnych na 2011 r., zgodnie z załącznikiem nr 3 do niniejszej uchwały.

§ 2

Wykonanie uchwały powierza się Wójtowi Gminy.

§ 3

Uchwała wchodzi w życie z dniem podjęcia i podlega publikacji w Dzienniku Urzędowym Województwa Pomorskiego, Biuletynie Informacji Publicznej oraz na tablicy ogłoszeń Urzędu Gminy.

Przewodnicząca Rady
Dorota Chojna

**Załącznik Nr 1 do Uchwały Nr XII/98/2011 Rady Gminy Stegna z dnia 20 października 2011 r.
Zmiany planu dochodów**

w złotych

Dział	Rozdział	§	Nazwa	Plan przed zmianą	Zmniejszenie	Zwiększenie	Plan po zmianach (5+6+7)
1	2	3	4	5	6	7	8
bieżące							
756			Dochody od osób prawnych, od osób fizycznych i od innych jednostek nieposiadających osobowości prawnej oraz wydatki związane z ich poborem	11 198 368,00	0,00	35 080,00	11 233 448,00
			w tym z tytułu dotacji i środków na finansowanie wydatków na realizację zadań finansowanych z udziałem środków, o których mowa w art. 5 ust. 1 pkt 2 i 3	0,00	0,00	0,00	0,00
	75618		Wpływy z innych opłat stanowiących dochody jednostek samorządu terytorialnego na podstawie ustaw	349 086,00	0,00	35 080,00	384 146,00
			w tym z tytułu dotacji i środków na finansowanie wydatków na realizację zadań finansowanych z udziałem środków, o których mowa w art. 5 ust. 1 pkt 2 i 3	0,00	0,00	0,00	0,00
		0480	Wpływy z opłat za zezwolenia na sprzedaż alkoholu	300 000,00	0,00	35 080,00	335 080,00
			bieżące razem:	25 558 353,00	0,00	35 080,00	25 593 433,00
			w tym z tytułu dotacji i środków na finansowanie wydatków na realizację zadań finansowanych z udziałem środków, o których mowa w art. 5 ust. 1 pkt 2 i 3	219 407,00	0,00	0,00	219 407,00
majątkowe							
			majątkowe razem:	9 280 457,00	0,00	0,00	9 280 457,00
			w tym z tytułu dotacji i środków na finansowanie wydatków na realizację zadań finansowanych z udziałem środków, o których mowa w art. 5 ust. 1 pkt 2 i 3	8 369 977,00	0,00	0,00	8 369 977,00
			Ogółem:	34 838 810,00	0,00	35 080,00	34 873 890,00
			w tym z tytułu dotacji i środków na finansowanie wydatków na realizację zadań finansowanych z udziałem środków, o których mowa w art. 5 ust. 1 pkt 2 i 3	8 589 384,00	0,00	0,00	8 589 384,00

(* Kol 2 do wykorzystania fakultatywnego)

Dział	Rozdział	§	Nazwa	Plan	z tego:								Wydajki majątkowe	z tego:			
					Wydajki bieżące	wydatki jednostek budżetowych, składek na emerytalne i świadczenia	wydatki związane z realizacją ich statutowych zadań:	dotacje na zadania bieżące	świadczenia na rzecz osób fizycznych;	wydatki na programy finansowe z udziałem środków, o których mowa w art. 5 ust. 1 pkt 2 i 3	wypłaty z tytułu poręczeń i gwarancji	obsługa długu		inwestycje i zakupy inwestycyjne	w tym:	na programy finansowe z udziałem środków, o których mowa w art. 5 ust. 1 pkt 2 i 3	zakup i objęcie akcji i udziałów oraz wniesienie wkładów do spółek prawa handlowego.
1	2	3	4	5	6	7	8	9	10	11	12	13	14	15	16	17	18
					79 288,00	79 288,00	0,00	79 288,00	0,00	0,00	0,00	0,00	0,00	0,00	0,00	0,00	0,00
		4300	Zakup usług pozostałych	przed zmianą	0,00	0,00	0,00	0,00	0,00	0,00	0,00	0,00	0,00	0,00	0,00	0,00	0,00
				zmniejszenie	4 140,00	4 140,00	0,00	4 140,00	0,00	0,00	0,00	0,00	0,00	0,00	0,00	0,00	0,00
				po zmianach	83 408,00	83 408,00	0,00	83 408,00	0,00	0,00	0,00	0,00	0,00	0,00	0,00	0,00	0,00
	80110		Gimnazja	przed zmianą	2 745 057,00	2 811 338,00	2 295 321,00	3 16 017,00	0,00	0,00	133 719,00	0,00	0,00	0,00	0,00	0,00	0,00
				zmniejszenie	0,00	0,00	0,00	0,00	0,00	0,00	0,00	0,00	0,00	0,00	0,00	0,00	0,00
				zmniejszenie	6 409,00	6 409,00	6 409,00	0,00	0,00	0,00	0,00	0,00	0,00	0,00	0,00	0,00	0,00
				po zmianach	2 751 466,00	2 817 747,00	2 301 730,00	3 16 017,00	0,00	0,00	133 719,00	0,00	0,00	0,00	0,00	0,00	0,00
				przed zmianą	1 760 882,00	1 760 882,00	1 760 882,00	0,00	0,00	0,00	0,00	0,00	0,00	0,00	0,00	0,00	0,00
				zmniejszenie	0,00	0,00	0,00	0,00	0,00	0,00	0,00	0,00	0,00	0,00	0,00	0,00	0,00
		4010	Wynagrodzenia osobowe pracowników	zmniejszenie	5 453,00	5 453,00	5 453,00	0,00	0,00	0,00	0,00	0,00	0,00	0,00	0,00	0,00	0,00
				po zmianach	1 766 335,00	1 766 335,00	1 766 335,00	0,00	0,00	0,00	0,00	0,00	0,00	0,00	0,00	0,00	0,00
				przed zmianą	334 699,00	334 699,00	334 699,00	0,00	0,00	0,00	0,00	0,00	0,00	0,00	0,00	0,00	0,00
		4110	Składki na ubezpieczenia społeczne	zmniejszenie	0,00	0,00	0,00	0,00	0,00	0,00	0,00	0,00	0,00	0,00	0,00	0,00	0,00
				zmniejszenie	823,00	823,00	823,00	0,00	0,00	0,00	0,00	0,00	0,00	0,00	0,00	0,00	0,00
				po zmianach	335 522,00	335 522,00	335 522,00	0,00	0,00	0,00	0,00	0,00	0,00	0,00	0,00	0,00	0,00
				przed zmianą	49 269,00	49 269,00	49 269,00	0,00	0,00	0,00	0,00	0,00	0,00	0,00	0,00	0,00	0,00
				zmniejszenie	0,00	0,00	0,00	0,00	0,00	0,00	0,00	0,00	0,00	0,00	0,00	0,00	0,00
		4120	Składki na Fundusz Pielcy	zmniejszenie	133,00	133,00	133,00	0,00	0,00	0,00	0,00	0,00	0,00	0,00	0,00	0,00	0,00
				po zmianach	49 402,00	49 402,00	49 402,00	0,00	0,00	0,00	0,00	0,00	0,00	0,00	0,00	0,00	0,00
				przed zmianą	1 976 925,00	387 752,00	2 673,00	385 079,00	0,00	0,00	0,00	0,00	0,00	0,00	1 589 173,00	1 589 173,00	0,00
				zmniejszenie	0,00	0,00	0,00	0,00	0,00	0,00	0,00	0,00	0,00	0,00	0,00	0,00	0,00
				zmniejszenie	50 000,00	50 000,00	0,00	50 000,00	0,00	0,00	0,00	0,00	0,00	0,00	0,00	0,00	0,00
				po zmianach	2 026 925,00	437 752,00	2 673,00	435 079,00	0,00	0,00	0,00	0,00	0,00	0,00	1 589 173,00	1 589 173,00	0,00
				przed zmianą	292 620,00	292 620,00	292 620,00	0,00	0,00	0,00	0,00	0,00	0,00	0,00	0,00	0,00	0,00
				zmniejszenie	0,00	0,00	0,00	0,00	0,00	0,00	0,00	0,00	0,00	0,00	0,00	0,00	0,00
		4270	Zakup usług remontowych	zmniejszenie	50 000,00	50 000,00	0,00	50 000,00	0,00	0,00	0,00	0,00	0,00	0,00	0,00	0,00	0,00
				po zmianach	342 620,00	342 620,00	0,00	342 620,00	0,00	0,00	0,00	0,00	0,00	0,00	0,00	0,00	0,00
				przed zmianą	300 000,00	169 000,00	74 550,00	94 450,00	0,00	0,00	111 000,00	0,00	0,00	0,00	20 000,00	20 000,00	0,00
				zmniejszenie	0,00	0,00	0,00	0,00	0,00	0,00	0,00	0,00	0,00	0,00	0,00	0,00	0,00
				zmniejszenie	35 080,00	31 080,00	0,00	31 080,00	0,00	0,00	0,00	0,00	0,00	0,00	4 000,00	4 000,00	0,00
				po zmianach	335 080,00	200 080,00	74 550,00	125 530,00	0,00	0,00	111 000,00	0,00	0,00	0,00	24 000,00	24 000,00	0,00
				przed zmianą	294 600,00	163 600,00	74 550,00	89 050,00	0,00	0,00	111 000,00	0,00	0,00	0,00	20 000,00	20 000,00	0,00
				zmniejszenie	0,00	0,00	0,00	0,00	0,00	0,00	0,00	0,00	0,00	0,00	0,00	0,00	0,00
				zmniejszenie	35 080,00	31 080,00	0,00	31 080,00	0,00	0,00	0,00	0,00	0,00	0,00	4 000,00	4 000,00	0,00
				po zmianach	329 680,00	194 680,00	74 550,00	120 130,00	0,00	0,00	111 000,00	0,00	0,00	0,00	24 000,00	24 000,00	0,00
				przed zmianą	27 130,00	27 130,00	0,00	27 130,00	0,00	0,00	0,00	0,00	0,00	0,00	0,00	0,00	0,00
				zmniejszenie	0,00	0,00	0,00	0,00	0,00	0,00	0,00	0,00	0,00	0,00	0,00	0,00	0,00
		4210	Zakup materiałów i wyposażenia	zmniejszenie	1 000,00	1 000,00	0,00	1 000,00	0,00	0,00	0,00	0,00	0,00	0,00	0,00	0,00	0,00
				po zmianach	28 130,00	28 130,00	0,00	28 130,00	0,00	0,00	0,00	0,00	0,00	0,00	0,00	0,00	0,00
				przed zmianą	55 260,00	55 260,00	0,00	55 260,00	0,00	0,00	0,00	0,00	0,00	0,00	0,00	0,00	0,00
				zmniejszenie	0,00	0,00	0,00	0,00	0,00	0,00	0,00	0,00	0,00	0,00	0,00	0,00	0,00
				po zmianach	30 080,00	30 080,00	0,00	30 080,00	0,00	0,00	0,00	0,00	0,00	0,00	0,00	0,00	0,00
		4300	Zakup usług pozostałych	zmniejszenie	85 340,00	85 340,00	0,00	85 340,00	0,00	0,00	0,00	0,00	0,00	0,00	0,00	0,00	0,00
				po zmianach	20 000,00	20 000,00	0,00	20 000,00	0,00	0,00	0,00	0,00	0,00	0,00	20 000,00	20 000,00	0,00
				przed zmianą	0,00	0,00	0,00	0,00	0,00	0,00	0,00	0,00	0,00	0,00	0,00	0,00	0,00
				zmniejszenie	4 000,00	4 000,00	0,00	4 000,00	0,00	0,00	0,00	0,00	0,00	0,00	4 000,00	4 000,00	0,00
				po zmianach	24 000,00	24 000,00	0,00	24 000,00	0,00	0,00	0,00	0,00	0,00	0,00	24 000,00	24 000,00	0,00

Załącznik Nr 3 do Uchwały Nr XIII/98/2011 Rady Gminy Stegna z dnia 20 października 2011 r.
Zmiany planu zadań inwestycyjnych

Dział	Rozdział	Paragraf	Treść	Przed zmianą	Zmiana	Po zmianie
754			Bezpieczeństwo publiczne i ochrona przeciwpożarowa	874 074,00	- 3 614,00	870 460,00
	75421		Zarządzanie kryzysowe	869 214,00	- 3 614,00	865 600,00
		6050	Wydatki inwestycyjne jednostek budżetowych	3 614,00	- 3 614,00	0,00
			Budowa zintegrowanego systemu ostrzegania i alarmowania mieszkańców o zdarzeniach losowych w gminach Cedry Wielkie, Pruszcz Gdański, Suchy Dąb i Stegna	3 614,00	- 3 614,00	0,00
851			Ochrona zdrowia	20 000,00	4 000,00	24 000,00
	85154		Przeciwdziałanie alkoholizmowi	20 000,00	4 000,00	24 000,00
		6060	Wydatki na zakupy inwestycyjne jednostek budżetowych	20 000,00	4 000,00	24 000,00
			GPPIRPA - Urządzenie placu zabaw w miejscowości Steglenka	20 000,00	4 000,00	24 000,00
Razem				12 106 370,00	386,00	12 106 756,00

4238

UCHWAŁA Nr XII/94/2011
Rady Gminy Sztutowo
z dnia 10 listopada 2011 r.

w sprawie miejscowego planu zagospodarowania przestrzennego północno-wschodniej części obrębu Kobyla Kępa gmina Sztutowo.

Na podstawie art. 18 ust. 2 pkt 5 i art. 40 ust. 1 ustawy z dnia 8 marca 1990 r. o samorządzie gminnym (tekst jednolity Dz. U. z 2001 r. nr 142 poz. 1591 z późniejszymi zmianami) oraz art. 20 ust. 1 i art. 27 ustawy z dnia 27 marca 2003 r. o planowaniu i zagospodarowaniu przestrzennym (Dz. U. z 2003 r. nr 80 poz. 717 z późniejszymi zmianami) Rada Gminy Sztutowo, po stwierdzeniu zgodności ze studium uwarunkowań i kierunków zagospodarowania przestrzennego gminy Sztutowo przyjętego uchwałą nr XXII/139/97 Rady Gminy Sztutowo z dnia 26 lutego 1997 r. zmienionego uchwałą nr XXII/144/2004 Rady Gminy Sztutowo z dnia 30 listopada 2004 r. oraz w związku z podjętą w dniu 21 kwietnia 2010 roku Uchwałą Rady Gminy Sztutowo nr XXXIII/310/10 w sprawie przystąpienia do sporządzenia miejscowego planu zagospodarowania przestrzennego dla części obrębu Kobyla Kępa gmina Sztutowo uchwała, co następuje:

USTALENIA OGÓLNE

§ 1

1. Plan obejmuje tereny określone w Uchwale nr XXXIII/310/10 Rady Gminy Sztutowo z dnia 21 kwietnia 2010 r.
2. Granice zmiany planu oznaczone są na rysunku planu.

§ 2

Integralną część uchwały stanowią:

1. Rysunek planu – należy przez to rozumieć rysunek stanowiący Załącznik graficzny nr 1 do niniejszej uchwały w skali 1:2000 obejmujący teren objęty opracowaniem.
2. Załącznik nr 2 rozstrzygnięcie Rady Gminy Sztutowo w sprawie rozpatrzenia uwag do opracowywanego planu.
3. Załącznik nr 3 rozstrzygnięcie Rady Gminy Sztutowo w sprawie sposobu realizacji inwestycji z zakresu infrastruktury technicznej, należącej do zadań własnych gminy.

§ 3

Ilekoć w dalszych przepisach niniejszej uchwały jest mowa o:

1. Obszarze planu - należy przez to rozumieć obszar opracowania planu w granicach określonych Uchwałą nr XXXIII/310/10 z dnia 21 kwietnia 2010 r.
2. Akcencie architektonicznym – oznacza to wyróżnienie wskazanego miejsca w odniesieniu do wysokości bryły budynku oraz kompozycji elewacji czy odmiennego materiału itp.
3. Architekturze regionalnej - rozumie się przez to architekturę tego terenu charakteryzującą się: zabudową o konstrukcji ryglowej lub murowanej, z zastosowaniem ściany kolankowej, facjatek, loggii, ganków, werand, których kalenica ustawiona jest prostopadle do kalenicy głównej oraz elementami dekoracyjnymi zwieńczenia dachu widocznymi w szczycie budynku (sterczynki, rzeźbione gzymsy, wycinane w drewnie koronki tzw. laubzekin), ozdobnymi obramieniami

okiennymi i drzwiowymi.

4. Dachu dwuspadowym - należy przez to rozumieć dach o dwóch głównych połaciach dachowych symetrycznych względem siebie o nachyleniu 30-45 stopni z możliwością realizacji okien połaciowych, wystawek i z dopuszczeniem realizacji ścianki kolankowej o max wysokości do 1,2m.
5. Dachu wysokim - należy przez to rozumieć dach o pochyleniu połaci od 30 - 45 stopni.
6. Działce budowlanej – rozumie się przez to nieruchomości gruntową lub działkę gruntu, której wielkość, cechy geometryczne, dostęp do drogi publicznej oraz wyposażenie w urządzenia infrastruktury technicznej spełniają wymogi realizacji obiektów budowlanych wynikające z odrębnych przepisów i aktów prawa miejscowego.
7. Elewacji prestiżowej – oznacza to, że projekt i wykonanie wskazanej w planie elewacji winno posiadać wysokie walory architektoniczne i estetyczne.
8. Funkcjach mieszkaniowych - należy przez to rozumieć:
 - a) zabudowę zagrodową - budynki mieszkalne jednorodzinne budynki gospodarcze lub inwentarskie rodzinnych gospodarstwach rolnych, hodowlanych lub ogrodniczych.
 - b) zabudowę gospodarczą – przeznaczoną do przechowywania środków produkcji rolnej i sprzętu oraz plodów rolnych.
9. Froncie działki – należy przez to rozumieć część działki budowlanej która przylega do drogi, z której odbywa się główny wjazd lub wyjście na teren.
10. Intensywności zabudowy - należy przez to rozumieć iloraz powierzchni wszystkich kondygnacji nadziemnych do powierzchni działki budowlanej, liczonych w m².
11. Kondygnacji – należy przez to rozumieć poziomą nadziemną lub podziemną część budynku, zawartą pomiędzy powierzchnią posadzki na stropie lub najwyższej położonej warstwy podłogowej na gruncie, a powierzchnią posadzki na stropie, bądź warstwy osłaniającej izolację cieplną stropu, znajdującego się nad tą częścią budynku, przy czym za kondygnację uważa się poddasze z pomieszczeniami przeznaczonymi na pobyt ludzi oraz pozioma część budynku stanowiąca przestrzeń na urządzenia techniczne, mającą średnią wysokość w świetle większą niż dwa metry, za kondygnacje nie uznaje się nadbudówek nad dachem takich jak maszynownia dźwigu, centralna wentylacja, klimatyzacja lub kotłownia.
12. Kondygnacji nadziemnej – należy przez to rozumieć każdą kondygnację, nie będącą kondygnacją podziemną.
13. Kondygnacji podziemnej – należy przez to rozumieć kondygnację, zagłębioną ze wszystkich stron budynku, co najmniej do połowy jej wysokości w świetle poniżej poziomu przylegającego do niego terenu, a także każdą usytuowaną pod nią kondygnację.
14. Linii rozgraniczającej przestrzenie publiczne – należy przez to rozumieć linie wyznaczające tereny niezbęd-

- ne pod: drogi publiczne wraz z urządzeniami pomocniczymi takie jak place, chodniki, ścieżki rowerowe; zieleńce i tereny zieleni parkowej.
15. Ładzie przestrzennym - rozumie się przez to takie ukształtowanie przestrzeni, które tworzy harmonijną całość oraz uwzględnia w uporządkowanych relacjach wszelkie uwarunkowania i wymagania funkcjonalne, społeczno-gospodarcze, środowiskowe, kulturowe oraz kompozycyjno-estetyczne.
 16. Maksymalnej zabudowie powierzchni działki - należy przez to rozumieć maksymalny dopuszczalny procent powierzchni zabudowy w stosunku do powierzchni działki.
 17. Budowa – należy przez to rozumieć wykonywanie obiektu budowlanego w określonym miejscu, a także odbudowę, rozbudowę, nadbudowę obiektu budowlanego.
 18. Miejscach postojowych – rozumie się przez to teren przeznaczony do postawienia samochodu, przy czym jako miejsce postojowe można zaliczyć miejsce w garażu oraz na podjeździe do budynku.
 19. Nieprzekraczalnej linii zabudowy – oznacza to linię zabudowy, której nie można przekroczyć, a która określa teren pod zabudowę wewnątrz działki. Dopuszcza się przesunięcie przed linię zabudowy, zgodnie z obowiązującym prawem budowlanym, schodów, ganku, zadaszenia lub innych drobnych elementów elewacji budynku.
 20. Obiekcie budowlanym - należy przez to rozumieć budynek wraz z instalacjami i urządzeniami technicznymi, budowlę stanowiącą całość techniczno-użytkową wraz z instalacjami i urządzeniami, obiekt małej architektury.
 21. Obowiązującej linii rozgraniczającej tereny o różnym sposobie użytkowania – należy przez to rozumieć granicę nieprzekraczalną dla terenów, których przeznaczenie jest inne niż na terenie sąsiednim.
 22. Obowiązującej linii rozgraniczającej tereny o tym samym sposobie użytkowania – należy przez to rozumieć obowiązującą linię podziałów wewnętrznych terenu na działki o jednorodnym przeznaczeniu.
 23. Ograniczeniu uciążliwości – oznacza to, że zasięg uciążliwości dla środowiska będący skutkiem prowadzonej działalności gospodarczej musi być bezwzględnie ograniczony do granic własności obszaru, do którego inwestor posiada tytuł prawny.
 24. Przepisach szczególnych – należy przez to rozumieć przepisy ustaw wraz z aktami wykonawczymi oraz ograniczenia w dysponowaniu terenem, wynikające z prawomocnych decyzji administracyjnych.
 25. Przeznaczeniu podstawowym – należy przez to rozumieć przeznaczenie terenu, wynikające z funkcji dominującej na określonym obszarze.
 26. Przeznaczeniu uzupełniającym – należy przez to rozumieć przeznaczenie terenu, wynikające z funkcji uzupełniającej na określonym obszarze.
 27. Terenie – rozumie się przez to teren o określonym w planie przeznaczeniu, wyznaczony na rysunku planu liniami rozgraniczającymi oraz oznaczony symbolem (literami lub literami i cyframi).
 28. Terpie – należy przez to rozumieć teren sztucznie podwyższony dla usytuowania budynku na terenach zagrożonych powodzią.
 29. Uciążliwości – należy przez to rozumieć zespół bodźców wpływających na jakość środowiska, odniesioną do standardów ustanowionych w przepisach prawa.
 30. Obowiązującej linii zabudowy - oznacza to obowiązującą frontową linię zabudowy obiektów mieszkalnych, usługowych oraz o funkcji mieszanej (nie dotyczy budynków gospodarczych); dopuszcza się przesunięcie przed linię zabudowy, zgodnie z obowiązującym prawem budowlanym, schodów ganku zadaszenia lub innych drobnych elementów elewacji budynku.
 31. Wysokości budynku – rozumie się przez to wysokość mierzoną od poziomu terenu przy najniższym położonym wejściu do budynku lub jego części, znajdującym się na pierwszej kondygnacji nadziemnej budynku, do górnej powierzchni najwyższego położonego stropu, łącznie z grubością izolacji cieplnej i warstwy ją osłaniającej bez uwzględnienia wyniesionych ponad tę płaszczyznę maszynowni dźwigu i innych pomieszczeń technicznych, bądź do najwyższego położonego punktu stropodachu lub konstrukcji przekrycia budynku znajdującego się bezpośrednio nad pomieszczeniami przeznaczonymi na pobyt ludzi.
 32. Wielkości powierzchni biologicznie czynnej - rozumie się przez to minimalny procent powierzchni działki, przeznaczony na wszelkie formy zieleni - typową powierzchnię biologicznie czynną stanowią tereny zieleni towarzyszące zabudowie, w tym ogrody, sady, zadrzewienia, zakrzewienia, trawniki, zbiorniki wodne powierzchniowe, uprawy rolne. Uznaje się za powierzchnię biologicznie czynną: w 50% zieleni projektowaną na dachach budynków, trasach o powierzchni nie mniejszej niż 10 m² urządzonych jako stały trawnik lub kwietnik.
 33. Zabudowa agroturystyczna – wolnostojąca – należy przez to rozumieć obiekt parterowy z dopuszczeniem poddasza użytkowego, o łącznej powierzchni użytkowej do 60 m², murowany lub drewniany nawiązujący swoim charakterem do cech historycznej architektury regionalnej Mierzei Wiślanej, domek stanowi uzupełnienie bazy noclegowej usytuowanej w budynku mieszkalnym zabudowy zagrodowej bez prawa wydzielenia dla tego obiektu działki jako oddzielnej własności.
 34. Ekologiczne źródła ciepła – preferowane ogrzewanie z ekologicznych źródeł ciepła dotyczy ogrzewania olejowego, gazowego, z wykorzystaniem pompy ciepła, kolektorów słonecznych.

§ 4

Celem regulacji zawartych w miejscowym planie zagospodarowania przestrzennego jest:

1. Ustalenie przeznaczenia terenów pod określone funkcje.
2. Ustalenie zasad ochrony i kształtowania ładu przestrzennego.
3. Ustalenie zasad ochrony środowiska, przyrody i krajobrazu kulturowego.
4. Ustalenie zasad ochrony dziedzictwa kulturowego i zabytków w tym granice pomników zglądy.
5. Ustalenie wymagań wynikających z potrzeb kształtowania przestrzeni publicznych.
6. Ustalenie parametrów i wskaźników kształtowania zabudowy oraz zagospodarowania terenu, w tym ustalenie linii zabudowy, gabarytów obiektów oraz wskaźników intensywności zabudowy.
7. Ustalenie granic i sposobów zagospodarowania terenów zagrożonych powodzią.
8. Określenie szczegółowych zasad i warunków scalania i podziału nieruchomości objętych planem miejscowym.
9. Określenie szczegółowych warunków zagospo-

wania terenów oraz ograniczenia w ich użytkowaniu, w tym zakaz zabudowy.

10. Ustalenie zasad modernizacji, rozbudowy i budowy systemów komunikacji i infrastruktury technicznej.
11. Sposób i termin tymczasowego zagospodarowania, urządzania i użytkowania terenów.
12. Stawki procentowe, na podstawie których ustala się opłatę, o której mowa w art. 36 ust. 4 ustawy o planowaniu i zagospodarowaniu przestrzennym.

Wszystkie wyżej wymienione punkty określone zostały w poszczególnych kartach terenu.

Na obszarze opracowania nie występują:

1. Tereny górnicze ustalone na podstawie przepisów odrębnych oraz zagrożonych osuwaniem się mas ziemnych a także zabudowa wskazana do rehabilitacji.

§ 5

Celem ustaleń planu jest:

1. Doprecyzowanie ustaleń zawartych w studium uwarunkowań i kierunków zagospodarowania przestrzennego gminy Sztutowo w obszarze funkcjonalnym oznaczonym symbolem Ra
2. Wprowadzenie funkcji zabudowy zagrodowej RM

§ 6

Ustala się, że głównymi funkcjami dla obszaru objętego zmianą planu są:

1. Funkcja gospodarki rolnej związanej z prowadzeniem gospodarki rolnej, produkcji i przetwórstwa rolniczego oraz z dopuszczeniem usług agroturystycznych R/RM/UT
2. Funkcja zagrodowa z dopuszczeniem usług agroturystycznych RM/UT
3. Zabudowa mieszkaniowa jednorodzinna uzupełniająca MN
4. Komunikacja oznaczona symbolem KD.W funkcje towarzyszące:
komunikacja oznaczona symbolem KD.D

§ 7

Ustalenia dotyczące komunikacji:

1. Ustala się, że obsługa komunikacyjna terenu objętego opracowaniem oparta jest o system dróg, w których wyróżnia się:
 - a) ulice o funkcji dojazdowej oznaczone na rysunku planu symbolem KD.D
 - b) ulice o funkcji wewnętrznej oznaczone na rysunku planu symbolem KD.W.
2. Na terenie inwestycji dla nowej zabudowy ustala się obowiązek zapewnienia miejsc postojowych w ilościach minimum:
 - a) dla zabudowy zagrodowej – 1 miejsce postojowe na 1 zagrodę,
 - b) dla zabudowy zagrodowo-agroturystycznej – 1 miejsce postojowe na zagrodę i dla funkcji agroturystycznej – 1 miejsce postojowe na 1 pokój,
 - c) dla zabudowy jednorodzinnej – 2 miejsca postojowe na terenie działki, w tym jedno może być w garażu.
3. Utrzymuje się istniejące zjazdy z dróg publicznych, chyba że projektowana jest korekta zjazdu zaznaczona na rysunku planu.
4. Utrzymuje się istniejące drogi dojazdowe do zabudowań i urządzeń, przebiegające po terenach prywatnych.
5. Wszystkie drogi projektowane na nowych terenach, winny być projektowane tak, aby rzędna nawierzchni (w osi jezdni) była nie niższa niż 1,25 m n.p.m.

6. Wprowadzenie zmiany funkcji i klasyfikacji dróg oraz ich parametrów zgodnie z przepisami szczególnymi nie jest sprzeczne z planem.
7. Dopuszcza się realizację sieci infrastruktury technicznej w liniach rozgraniczających dróg za zgodą zarządcy drogi i na warunkach przez niego określonych.

§ 8

Ustalenia ogólne w zakresie ochrony i kształtowania ładu przestrzennego:

1. Cechy elementów zagospodarowania przestrzennego podlegające ochronie:
 - a) zachowany historyczny układ ruralistyczny wsi;
 - b) dominanty w postaci zabytków przyrody oraz ciekawe wizualnie elementy zagospodarowania zieleni;
 - c) zbiorniki i ciekły wód śródlądowych i otaczająca je zieleń;
 - d) strefy ekspozycji widoków, dominant urbanistycznych i kompozycji przestrzennych.
2. Elementy zagospodarowania przestrzennego wymagające ukształtowania:
 - a) dostosowanie nowej zabudowy do walorów historycznych wsi;
 - b) sieci dróg publicznych (zbiorczych, lokalnych i dojazdowych), wewnętrznych oraz ciągów pieszych i ścieżek rowerowych;
 - c) obiektów małej architektury;
 - d) miejsca instalacji nośników reklamowych;
 - e) zespoły zieleni wysokiej i niskiej.

§ 9

1. Ustalenia ogólne dotyczące zasad ochrony środowiska przyrodniczego:
 - a) teren opracowania znajduje się otulinie Parku Krajobrazowego Mierzeja Wiślana.
 - b) opracowanie miejscowego planu zagospodarowania przestrzennego i planowanych w związku z nim inwestycji nie będzie miała negatywnego wpływu na istniejące i planowane formy przyrody (w szczególności obszary Natura 2000 oraz chronione siedliska przyrodnicze).
- Ponadto ustala się na terenie opracowania:
- c) zakaz lokalizacji wszelkich inwestycji naruszających w znaczny sposób równowagę przyrodniczą i naturalne walory terenu;
 - d) zakaz regulacji naturalnych cieków oraz stosunków wodnych;
 - e) zachowanie zieleni nieurządzonej wzdłuż cieków wodnych;
 - f) ochrona i utrzymanie istniejących skupisk zadrzewień i zakrzewień;
 - g) sytuowanie ogrodzeń w odległościach nie mniejszych niż 6,0 m od korony podstawowego kanału melioracyjnego i w odległości nie mniejszej niż 3,0 m od korony innych rowów melioracyjnych;
 - h) ochrona istniejących cieków wodnych z zapewnieniem budowy przepustów pod projektowanymi drogami;
 - i) zachowanie powierzchni biologicznie czynnej dla terenów projektowanej zabudowy, zgodnie z ustaleniami szczegółowymi;
 - j) zakaz odprowadzania nie oczyszczonych ścieków do wód powierzchniowych;
 - k) możliwość wykorzystania wód powierzchniowych i podziemnych do celów gospodarczych zgodnie z przepisami szczególnymi.

§ 10

1. W zakresie ochrony krajobrazu kulturowego ustala się:
- utrzymanie charakterystycznych cech architektonicznych zabudowy regionalnej w obiektach nowo projektowanych;

§ 11

Ustalenia dotyczące zasad ochrony dziedzictwa kulturowego, zabytków i dóbr kultury współczesnej:

1. Ochronie Wojewódzkiego Konserwatora Zabytków podlegają obiekty wpisane do rejestru zabytków:
- na terenie opracowywania nie występują obiekty wpisane do rejestru zabytków
 - na terenie opracowania nie występują strefy ochrony archeologicznej

§ 12

Ogólne ustalenia dotyczące wymagań wynikających z potrzeb kształtowania przestrzeni publicznych.

- 1) Ustala się następujące wymagania wynikające z kształtowania przestrzeni publicznych:
- umieszczanie obiektów małej architektury, takiej jak kosze na śmieci i ławeczki, możliwe jest za zgodą właściciela lub zarządcy terenu;
 - realizacja małej architektury, takiej jak fontanny, wodotryski oraz budowle słupy reklamowe, sceny itp. tylko na podstawie opracowanych dokumentacji projektowych oraz projektów zagospodarowania terenu;
 - obiekty tymczasowe nie mogą odbiegać od stylu okolicznej zabudowy, po rozbiórce obiektu tymczasowego teren należy uporządkować na koszt inwestora;
 - dopuszcza się lokalizowanie urządzeń technicznych, słupowych i liniowych, po uprzednim uzgodnieniu lokalizacji obiektu z właścicielem działki oraz odpowiedzialnym zabezpieczeniu tych urządzeń;
 - dopuszcza się (jeżeli ustalenia zawarte w kartach szczegółowych nie stanowią inaczej) umieszczanie nośników reklamowych, o wymiarach nie większych niż 1,5 m x 1,5 m, na terenach publicznych i prywatnych oraz na elewacjach budynków z wyjątkiem obiektów o posesji objętych ochroną zabytków;
 - dopuszcza się umieszczanie reklam w liniach rozgraniczających drogi, pod warunkiem uzyskania zgody od zarządcy drogi;
 - zakaz umieszczania nośników reklamowych na obiektach o wartościach kulturowych oraz w odległości mniejszej niż 30 m od w/w obiektów;
 - wszelkie nowe obiekty małej architektury (włączając obiekty tymczasowe) nie mogą wpływać degradująco na już istniejące walory krajobrazowe i architektoniczne, a w szczególności nie powinny zasłaniać otwarcie widokowych na Żuławy Wiślane oraz rażąco odbiegać pod względem kolorystyki lub formy od istniejącej zabudowy.

§ 13

1. Ustala się, że obszar będzie wyposażony w systemy infrastruktury technicznej, które znajdować się będą w liniach rozgraniczających poszczególnych ulic poza pasem jezdni. Infrastruktura o której mowa powyżej dotyczy sieci:
- elektroenergetycznej przesyłowej i oświetleniowej,
 - wodociągowej,
 - kanalizacji sanitarnej,
 - kanalizacji deszczowej,

- sieci szerokopasmowych oraz innej infrastruktury w telekomunikacji,
 - projektowanej sieci gazowej.
2. Gromadzenie odpadów stałych będzie się odbywało (zgodnie z obowiązującą ustawą o odpadach i przyjętą polityką gminy w tym zakresie) w miejscach wyznaczonych w granicach własności lub użytkowania terenu. Należy segregować odpady w miejscu ich powstawania; odpady komunalne wywozić poprzez służby wyspecjalizowanych przedsiębiorstw do zakładu utylizacji odpadów; odpady inne wywozić we własnym zakresie na odpowiednie składowiska.

§ 14

- Na terenie opracowania, znajduje się pas ochrony brzegu morskiego (zarządzenie nr 4 Dyrektora Urzędu Morskiego w Gdyni z dnia 3.12.2009 w sprawie określenia granicy pasa ochronnego brzegu morskiego na terenie gminy Sztutowo).
- Pas ochronny obejmuje obszar, w którym działalność człowieka wywiera bezpośredni wpływ na stan pasa technicznego brzegu morskiego. Wszelkie zmiany sposobu zagospodarowania i użytkowania terenu należy uzgodnić z właściwym terytorialnie organem administracji morskiej oraz właściwą terytorialnie dyrekcję ochrony środowiska.

§ 15

- Na terenach zagrożonych powodzią obowiązują przepisy Ustawy z dn. 18.07.2001 r.- Prawo Wodne (z późniejszymi zmianami) oraz Rozporządzenie Ministra Środowiska z dn. 24.07.2006 r. w sprawie warunków, jakie należy spełnić przy wprowadzaniu ścieków do wód lub do ziemi oraz w sprawie substancji szczególnie szkodliwych dla środowiska wodnego (Dz. U. z 2006 Nr 137 poz. 984 z późn. zm.).
- Obowiązuje uregulowanie gospodarki ściekowej w myśl zasady „doprowadzenie wody z sieci komunalnej oznacza jednocześnie wymóg odprowadzenia ścieków do sieci kanalizacyjnej”.
 - Występujący poziom zagrożenia zalaniem wodami powodziowymi (podany przez Urząd Morski w Gdyni) wynosi 2,20 m n.p.m., a zalaniem w wyniku podniesienia się wód gruntowych do rzędnej 1,25 m n.p.m.

§ 16

- Na obszarze planu należy zastosować takie rozwiązania techniczne, technologiczne i organizacyjne, aby zapewnić bezpieczeństwo dla przeprowadzenia ewentualnej akcji powodziowej oraz nie naruszać trwale stosunków wód gruntowych.
- Wskazane jest maksymalne ograniczenie stosowania szczelnych nieprzepuszczalnych nawierzchni dla utwardzania dróg dojazdowych i miejsc postojowych dla samochodów osobowych tak, aby zapewnić maksymalną retencję wód opadowych na terenie objętym planem.

USTALENIA SZCZEGÓŁOWE

Ustalenia szczegółowe dotyczą następujących kart terenu:

- karta terenu nr 1 – teren oznaczony symbolem 1RM/UT
- karta terenu nr 2 – teren oznaczony symbolem 2RM/UT
- karta terenu nr 3 – teren oznaczony symbolem 3RM/UT
- karta terenu nr 4 – teren oznaczony symbolem R/RM/UT

- karta terenu nr 5 – teren oznaczony symbolem 1MN
- karta terenu nr 6 – teren oznaczony symbolem KD.D.1
- karta terenu nr 7 – teren oznaczony symbolem KD.W.1
- karta terenu nr 8 – teren oznaczony symbolem KD.W.2
- karta terenu nr 9 – teren oznaczony symbolem KD.W.3

KARTA TERENU		
1. Numer i symbol jednostki urbanistycznej	IRM/UT	1
2. Powierzchnia	9,6473 ha (działki nr 2/17, 2/19, 2/20, 4, 9, 10, 11, 12 w granicach opracowania)	
3. Funkcja	1. Funkcja główna – zabudowa zagrodowa rolna, 2. Funkcja towarzysząca - agroturystyczna, 3. Obowiązuje ograniczenie uciążliwości.	
4. Zasady ochrony i kształtowania ładu przestrzennego	Obowiązuje linia zabudowy wyznaczona na rysunku planu.	
5. Zasady ochrony środowiska, przyrody i krajobrazu kulturowego	1. Ochrona środowiska naturalnego zgodnie z obowiązującymi przepisami prawa. 2. Ustala się udział powierzchni biologicznie czynnej w stosunku do powierzchni całkowitej działki na minimum 50 % w tym udział zieleni wysokiej minimum 10% w stosunku do powierzchni biologicznie czynnej. 3. Projektowane użytkowanie i zagospodarowanie terenu nie może pogorszyć stosunków gruntowo-wodnych. 4. Zasięg uciążliwości dla środowiska wynikający z prowadzonej działalności powinien być ograniczony do granic terenu, do którego właściciel posiada tytuł prawny. 5. Należy stosować rozwiązania techniczne, technologiczne i organizacyjne gwarantujące zabezpieczenie przed zanieczyszczeniem warstwy wodonosnej.	
6. Zasady ochrony dziedzictwa kulturowego i zabytków oraz dóbr kultury współczesnej	1. Teren opracowania nie jest objęty strefą ochrony konserwatorskiej Wojewódzkiego Konserwatora Zabytków jak również na terenie nie znajdują się stanowiska archeologiczne. 2. Utrzymanie rozplanowania rowów melioracyjnych.	
7. Wymagania wynikające z potrzeb kształtowania przestrzeni publicznej	1. Przestrzeń publiczną ograniczają linie zabudowy. 2. Elewację budynków zlokalizowanych wzdłuż dróg stanowić będą domknięcie przestrzeni publicznej, biorąc powyższe pod uwagę elewacje frontowe budynków zagrodowych winny reprezentować wysokie walory architektoniczne i swoim wyglądem nawiązywać do tradycyjnej zabudowy Mierzei Wiślanej i Żuław. 3. W przypadku wyгородzenia działki należy dążyć do standaryzacji ogrodzeń. 4. Zakaz umieszczania nośników reklamowych za wyjątkiem szyldów dotyczących działalności prowadzonej na danej posesji o rozmiarach nie przekraczających 1,5 m x 1,5 m.	
8. Zasady zagospodarowania terenu i kształtowania zabudowy	Zasada zagospodarowania terenu, kształtowanie zabudowy: 1) Dla projektowanej zabudowy funkcji głównej obowiązuje: a) Wielkość powierzchni zabudowy w stosunku do powierzchni działki – maksymalnie 10 %. b) Pod zabudowę teren należy podnieść wykonując terpy do rzędnej minimum 0,9 m n.p.m. Budynek mieszkalny: a) Wysokość zabudowy: od poziomu terpy maksymalnie do 9,0 m, do 2 kondygnacji nadziemnych (łącznie z poddaszem użytkowym). b) Forma i wygląd architektoniczny budynku nawiązujący do stylu zabudowy regionalnej Mierzei Wiślanej. c) Wskazana lokalizacja tarasów w parterach budynku i balkonów lub loggii w poziomie piętra z uwzględnieniem detalu z drewna (balustrady zadaszenia). d) Kształt dachu – dach dwuspadowy o nachyleniu 35° – 45°, z możliwością realizacji naczółków oraz lukarn lub okien połaciowych. e) Pokrycie dachu: dachówką ceramiczną lub materiałami dachówko podobnymi w kolorach czerwieni i brązu z wykluczeniem koloru niebieskiego i zielonego. f) Poziom posadzki parteru (±0,00) dla terenów znajdujących się w strefie ochronnej brzegu morskiego na wysokości min. 1,5 m n.p.m. (w tym poziom terpy min 0,9 m n.p.m., cokół budynku wysokości maksymalnie 60 cm). g) Obowiązuje zastosowanie rozwiązań technicznych zabezpieczających budynki i budowlę przed wzrostem wody gruntowej do rzędnej 1,25 m n.p.m. oraz przed powodzią do rzędnej 2,2 m n.p.m. Budynek gospodarczy: a) Dopuszcza się sytuowanie budynków gospodarczych na przedłużeniu budynku mieszkalnego w celu zachowania historycznego charakteru zabudowy zagrodowej wsi Kobyła Kępa. b) Wysokość zabudowy: maksymalnie 12,0 m. c) Forma i wygląd architektoniczny budynku nawiązujący do stylu zabudowy regionalnej Mierzei Wiślanej.	

	<p>d) Kształt dachu – dach dwuspadowy o nachyleniu 25° – 35°.</p> <p>e) Pokrycie dachu: dachówką ceramiczną lub materiałami dachówko podobnymi w kolorach czerwieni i brązu z wykluczeniem koloru niebieskiego i zielonego.</p> <p>f) Dopuszcza się sytuowanie funkcji agroturystycznej w budynku gospodarczym zajmującą maksymalnie do 50 % powierzchni użytkowej budynku gospodarczego.</p> <p>Budynek agroturystyczny - wolnostojący:</p> <p>a) Ogranicza się ilość samodzielnych budynków agroturystycznych do 1 sztuki na terenie zabudowy zagrodowej bez prawa wydzielenia działki. Budynek powinien być harmonijnie wpisany w architekturę zabudowy zagrodowej i stanowić jej uzupełnienie.</p> <p>b) Forma i wygląd architektoniczny budynku nawiązujący do stylu zabudowy regionalnej Mierzei Wiślanej.</p> <p>c) Budynek parterowy z dachem dwuspadowym z możliwością realizacji poddasza użytkowego, o łącznej powierzchni użytkowej do 60 m², murowany lub drewniany, wysokość zabudowy od poziomu terpy do 6 m.</p> <p>d) Pozostałe warunki jak dla budynku mieszkalnego (pkt. c, d, e, f, g, h).</p>
9. Sposób i terminy tymczasowego zagospodarowania terenu	1. Zakaz tymczasowego zagospodarowania terenu.
10. Dostępność, komunikacja parking	<p>1. Dostęp do poszczególnych działek z dróg istniejących i projektowanych o symbolu KD.W.1.</p> <p>2. Miejsca postojowe realizować na terenie własnej działki, wielkość miejsc postojowych projektować w ilości wynikającej z funkcji (patrz § 7 pkt 2).</p>
11. Szczegółowe zasady i warunki podziału nieruchomości objętych miejscowym planem	1. Dopuszcza się podział działki nr 2/20 przy zachowaniu minimalnej wielkości działki 4500 m ² i przy zachowaniu dostępu do drogi wewnętrznej KD.W.1.
12. Zasady obsługi uzupełniającej / inżynierskiej	<p>1. Zaopatrzenie w energię elektryczną – z sieci elektroenergetycznej na zasadach ustalonych przez zarządcę sieci.</p> <p>2. Zaopatrzenie w wodę z komunalnej sieci wodociągowej na zasadach określonych przez zarządcę sieci.</p> <p>3. Odprowadzenie ścieków – do kanalizacji sieci sanitarnej na zasadach określonych przez zarządcę sieci.</p> <p>4. Odprowadzenie wód opadowych na terenie własnym działki z placów i jezdni po uprzednim podczyszczeniu.</p> <p>5. Gospodarka odpadami – zgodnie z obowiązującymi przepisami na zasadach przyjętych na terenie gminy.</p> <p>6. Preferowane ogrzewanie z ekologicznych źródeł ciepła.</p>
13. Szczegółowe warunki zagospodarowania terenów oraz ograniczenia w ich użytkowaniu	<p>1. Teren znajduje się w obszarze pasa ochronnego brzegu morskiego – wszelkie inwestycje należy uzgadniać z właściwym terytorialnie organem administracji morskiej oraz właściwą terytorialnie regionalną dyrekcją ochrony środowiska.</p> <p>2. Wyklucza się wygradzenie ze słupków betonowych i paneli betonowych.</p> <p>3. Ścieki winny być odprowadzane do sieci kanalizacji sanitarnej, zaleca się aby uzbrojenie terenu wyprzedzało lub było prowadzone równoległe z budową obiektów kubaturowych. Dopuszcza się realizację szczelnych zbiorników bezodpływowych pod warunkiem podłączenia urządzenia do sanitarnego kolektora tłoczonego w momencie zrealizowania przez Gminę sieci kanalizacji sanitarnej.</p> <p>4. Na obszarze planu należy zastosować takie rozwiązania techniczne, technologiczne i organizacyjne, aby zagwarantować ochronę podstawowego rowu melioracyjnego, zapewnić bezpieczeństwo dla przeprowadzenia ewentualnej akcji powodziowej oraz nie naruszać trwale stosunków wód gruntowych.</p> <p>5. Wskazane jest maksymalne ograniczenie stosowania szczelnych, nieprzepuszczalnych nawierzchni dla dróg dojazdowych i miejsc postojowych dla samochodów osobowych tak, aby zapewnić maksymalną retencję wód opadowych na terenie objętym planem.</p> <p>6. Zaleca się stosowanie w rolnictwie nowoczesnych i ekologicznych metod uprawy przy jednoczesnym stosowaniu zabiegów chroniących ziemię przed wyjałowieniem oraz ograniczenie dopływu substancji biogenych do wód powierzchniowych.</p>
14. Stawka procentowa	Ustala się stawkę procentową służącą naliczaniu opłat, o których mowa w art.36 ustęp 4 Ustawy o planowaniu i zagospodarowaniu przestrzennym w wysokości 30% dla całego terenu RM/UT .

KARTA TERENU		
1. Numer i symbol jednostki urbanistycznej	2RM/UT	2
2. Powierzchnia	5,4333 ha (działki nr 13/2, 14/2, 15/2, 16/2, 17/2 i 18 w granicach opracowania)	
3. Funkcja	1. Funkcja główna – zabudowa zagrodowa rolna,	

	<p>2. Funkcja towarzysząca - agroturystyczna, 3. Obowiązuje ograniczenie uciążliwości.</p>
4. Zasady ochrony i kształtowania ład przestrzennego	Obowiązuje linia zabudowy wyznaczona na rysunku planu.
5. Zasady ochrony środowiska, przyrody i krajobrazu kulturowego	<p>1. Ochrona środowiska naturalnego zgodnie z obowiązującymi przepisami prawa. 2. Ustala się udział powierzchni biologicznie czynnej w stosunku do powierzchni całkowitej działki na minimum 50 % w tym udział zieleni wysokiej minimum 10% w stosunku do powierzchni biologicznie czynnej. 3. Projektowane użytkowanie i zagospodarowanie terenu nie może pogorszyć stosunków gruntowo-wodnych. 4. Zasięg uciążliwości dla środowiska wynikający z prowadzonej działalności powinien być ograniczony do granic terenu, do którego właściciel posiada tytuł prawny. 5. Należy stosować rozwiązania techniczne, technologiczne i organizacyjne gwarantujące zabezpieczenie przed zanieczyszczeniem warstwy wodonosnej.</p>
6. Zasady ochrony dziedzictwa kulturowego i zabytków oraz dóbr kultury współczesnej	<p>1. Teren opracowania nie jest objęty strefą ochrony konserwatorskiej Wojewódzkiego Konserwatora Zabytków jak również na terenie nie znajdują się stanowiska archeologiczne. 2. Utrzymanie rozplanowania rowów melioracyjnych.</p>
7. Wymagania wynikające z potrzeb kształtowania przestrzeni publicznej	<p>1. Przestrzeń publiczną ograniczają linie zabudowy. 2. Elewację budynków zlokalizowanych wzdłuż dróg stanowić będą domknięcie przestrzeni publicznej, biorąc powyższe pod uwagę elewacje frontowe budynków zagrodowych winny reprezentować wysokie walory architektoniczne i swoim wyglądem nawiązywać do tradycyjnej zabudowy Mierzei Wiślanej i Żuław. 3. W przypadku wyгородzenia działki należy dążyć do standaryzacji ogrodzeń. 4. Zakaz umieszczania nośników reklamowych za wyjątkiem szyldów dotyczących działalności prowadzonej na danej posesji o rozmiarach nie przekraczających 1,5 m x 1,5 m.</p>
8. Zasady zagospodarowania terenu i kształtowania zabudowy	<p>Zasada zagospodarowania terenu, kształtowanie zabudowy: 1) Dla projektowanej zabudowy funkcji głównej obowiązuje: a) Wielkość powierzchni zabudowy w stosunku do powierzchni działki – maksymalnie 10 %. b) Pod zabudowę teren należy podnieść wykonując terpy do rzędnej minimum 0,9 m n.p.m. Budynek mieszkalny: a) Wysokość zabudowy: od poziomu terpy maksymalnie do 9,0 m, do 2 kondygnacji nadziemnych (łącznie z poddaszem użytkowym). b) Forma i wygląd architektoniczny budynku nawiązujący do stylu zabudowy regionalnej. c) Wskazana lokalizacja tarasów w parterach budynku i balkonów lub loggii w poziomym piętra z uwzględnieniem detalu z drewna (balustrady zadaszenia). d) Kształt dachu – dach dwuspadowy o nachyleniu 35° – 45°, z możliwością realizacji naczółków oraz lukarn lub okien połaciowych. e) Pokrycie dachu: dachówką ceramiczną lub materiałami dachówko podobnymi w kolorach czerwieni i brązu z wykluczeniem koloru niebieskiego i zielonego. f) Poziom posadzki parteru ($\pm 0,00$) dla terenów znajdujących się w strefie ochronnej brzegu morskiego na wysokości min. 1,5 m n.p.m. (w tym poziom terpy min 0,9 m n.p.m., cokół budynku wysokości maksymalnie 60 cm). g) Obowiązuje zastosowanie rozwiązań technicznych zabezpieczających budynki i budowle przed wzrostem wody gruntowej do rzędnej 1,25 m n.p.m. oraz przed powodzią do rzędnej 2,2 m n.p.m. Budynek gospodarczy: a) Dopuszcza się sytuowanie budynków gospodarczych na przedłużeniu budynku mieszkalnego w celu zachowania historycznego charakteru zabudowy zagrodowej wsi Kobyła Kępa. b) Wysokość zabudowy: maksymalnie 12,0 m. c) Forma i wygląd architektoniczny budynku nawiązujący do stylu zabudowy regionalnej. d) Kształt dachu – dach dwuspadowy o nachyleniu 25° – 35°. e) Pokrycie dachu: dachówką ceramiczną lub materiałami dachówko podobnymi w kolorach czerwieni i brązu z wykluczeniem koloru niebieskiego i zielonego. f) Dopuszcza się sytuowanie funkcji agroturystycznej w budynku gospodarczym zajmującą maksymalnie do 50 % powierzchni użytkowej budynku gospodarczego. Budynek agroturystyczny - wolnostojący: a) Ogranicza się ilość samodzielnych budynków agroturystycznych do 1 sztuki na terenie zabudowy zagrodowej bez prawa wydzielenia działki. Budynek powinien być harmonijnie wpisany w architekturę zabudowy zagrodowej i stanowić jej uzupełnienie. b) Forma i wygląd architektoniczny budynku nawiązujący do stylu zabudowy regionalnej Mierzei Wiślanej. c) Budynek parterowy z dachem dwuspadowym z możliwością realizacji poddasza</p>

	użytkowego, o łącznej powierzchni użytkowej do 60 m ² , murowany lub drewniany, wysokość zabudowy od poziomu terpy do 6 m. d) Pozostałe warunki jak dla budynku mieszkalnego (pkt. c, d, e, f, g, h).
9. Sposób i terminy tymczasowego zagospodarowania terenu	1. Zakaz tymczasowego zagospodarowania terenu.
10. Dostępność, komunikacja parking	1. Dostęp do poszczególnych działek z drogi istniejącej gminnej oznaczonej symbolem KD.D.1. 2. Miejsca postojowe realizować na terenie własnej działki, wielkość miejsc postojowych projektować w ilości wynikającej z funkcji (patrz § 7 pkt 2).
11. Szczegółowe zasady i warunki podziału nieruchomości objętych miejscowym planem	1. Dopuszcza się podział działek przy zachowaniu minimalnej wielkości działki 4500 m ² i przy zachowaniu dostępu do drogi gminnej oznaczonej symbolem KD.D.1.
12. Zasady obsługi uzupełniającej / inżynierskiej	1. Zaopatrzenie w energię elektryczną – z sieci elektroenergetycznej na zasadach ustalonych przez zarządcę sieci. 2. Zaopatrzenie w wodę z komunalnej sieci wodociągowej na zasadach określonych przez zarządcę sieci. 3. Odprowadzenie ścieków – do kanalizacji sieci sanitarnej na zasadach określonych przez zarządcę sieci. 4. Odprowadzenie wód opadowych na terenie własnym działki z placów i jezdni po uprzednim podczyszczeniu. 5. Gospodarka odpadami – zgodnie z obowiązującymi przepisami na zasadach przyjętych na terenie gminy. 6. Preferowane ogrzewanie z ekologicznych źródeł ciepła.
13. Szczegółowe warunki zagospodarowania terenów oraz ograniczenia w ich użytkowaniu	1. Teren znajduje się w obszarze pasa ochronnego brzegu morskiego – wszelkie inwestycje należy uzgadniać z właściwym terytorialnie organem administracji morskiej oraz właściwą terytorialnie regionalną dyrekcją ochrony środowiska. 2. Wyklucza się wygradzenie ze słupków betonowych i paneli betonowych. 3. Ścieki winny być odprowadzane do sieci kanalizacji sanitarnej, zaleca się aby uzbrojenie terenu wyprzedzało lub było prowadzone równoległe z budową obiektów kubaturowych. Dopuszcza się realizację szczelnych zbiorników bezodpływowych pod warunkiem podłączenia urządzenia do sanitarnego kolektora tłoczonego w momencie zrealizowania przez Gminę sieci kanalizacji sanitarnej. 4. Na obszarze planu należy zastosować takie rozwiązania techniczne, technologiczne i organizacyjne, aby zagwarantować ochronę podstawowego rowu melioracyjnego, zapewnić bezpieczeństwo dla przeprowadzenia ewentualnej akcji powodziowej oraz nie naruszać trwale stosunków wód gruntowych. 5. Wskazane jest maksymalne ograniczenie stosowania szczelnych, nieprzepuszczalnych nawierzchni dla dróg dojazdowych i miejsc postojowych dla samochodów osobowych tak, aby zapewnić maksymalną retencję wód opadowych na terenie objętym planem. 6. Zaleca się stosowanie w rolnictwie nowoczesnych i ekologicznych metod uprawy przy jednoczesnym stosowaniu zabiegów chroniących ziemię przed wyjałowieniem oraz ograniczenie dopływu substancji biogenych do wód powierzchniowych. 7. Przez zachodnią część działek zawartych w karcie 2RM/UT przebiega linia nn 15 kV. Wyznaczono na załączniku graficznym nr 1 strefę ochronną bez prawa zabudowy w odległości 7,0 m od linii. 8. Na terenie działki nr 15/2 wyznaczono teren o szerokości w liniach rozgraniczających 8,0 m, przeznaczony na drogę i infrastrukturę (w tym sanitarny kolektor tłoczony).
14. Stawka procentowa	Ustala się stawkę procentową służącą naliczaniu opłat, o których mowa w art.36 ustęp 4 Ustawy o planowaniu i zagospodarowaniu przestrzennym w wysokości 30% dla całego terenu 2RM/UT .

KARTA TERENU		
1. Numer i symbol jednostki urbanistycznej	3RM/UT	3
2. Powierzchnia	6,0264 ha (działki nr 21, 22/1, 22/2, 22/3, 23/2, 24/2, 25/2 w granicach opracowania)	
3. Funkcja	1. Funkcja główna – zabudowa zagrodowa rolna, 2. Funkcja towarzysząca - agroturystyczna, 3. Obowiązuje ograniczenie uciążliwości.	
4. Zasady ochrony i kształtowania ładu przestrzennego	Obowiązuje linia zabudowy wyznaczona na rysunku planu.	
5. Zasady ochrony środowiska, przyrody i krajobrazu	1. Ochrona środowiska naturalnego zgodnie z obowiązującymi przepisami prawa. 2. Ustala się udział powierzchni biologicznie czynnej w stosunku do powierzchni	

kulturowego	całkowitej działki na minimum 50 % w tym udział zieleni wysokiej minimum 10% w stosunku do powierzchni biologicznie czynnej. 3. Projektowane użytkowanie i zagospodarowanie terenu nie może pogorszyć stosunków gruntowo-wodnych. 4. Zasięg uciążliwości dla środowiska wynikający z prowadzonej działalności powinien być ograniczony do granic terenu, do którego właściciel posiada tytuł prawny. 5. Należy stosować rozwiązania techniczne, technologiczne i organizacyjne gwarantujące zabezpieczenie przed zanieczyszczeniem warstwy wodonosnej.
6. Zasady ochrony dziedzictwa kulturowego i zabytków oraz dóbr kultury współczesnej	1. Teren opracowania nie jest objęty strefą ochrony konserwatorskiej Wojewódzkiego Konserwatora Zabytków jak również na terenie nie znajdują się stanowiska archeologiczne. 2. Utrzymanie rozplanowania rowów melioracyjnych.
7. Wymagania wynikające z potrzeb kształtowania przestrzeni publicznej	1. Przestrzeń publiczną ograniczają linie zabudowy. 2. Elewację budynków zlokalizowanych wzdłuż dróg stanowić będą domknięcie przestrzeni publicznej, biorąc powyższe pod uwagę elewacje frontowe budynków zagrodowych winny reprezentować wysokie walory architektoniczne i swoim wyglądem nawiązywać do tradycyjnej zabudowy Mierzei Wiślanej i Żuław. 3. W przypadku wygrodenia działki należy dążyć do standaryzacji ogrodzeń. 4. Zakaz umieszczania nośników reklamowych za wyjątkiem szyldów dotyczących działalności prowadzonej na danej posesji o rozmiarach nie przekraczających 1,5 m x 1,5 m.
8. Zasady zagospodarowania terenu i kształtowania zabudowy	Zasada zagospodarowania terenu, kształtowanie zabudowy: 1) Dla projektowanej zabudowy funkcji głównej obowiązuje: a) Wielkość powierzchni zabudowy w stosunku do powierzchni działki – maksymalnie 10 %. b) Pod zabudowę teren należy podnieść wykonując terpy do rzędnej minimum 0,9 m n.p.m. Budynek mieszkalny: a) Wysokość zabudowy: od poziomu terpy maksymalnie do 9,0 m, do 2 kondygnacji nadziemnych (łącznie z poddaszem użytkowym). b) Forma i wygląd architektoniczny budynku nawiązujący do stylu zabudowy regionalnej. c) Wskazana lokalizacja tarasów w parterach budynku i balkonów lub loggii w poziomie piętra z uwzględnieniem detalu z drewna (balustrady zadaszenia). d) Kształt dachu – dach dwuspadowy o nachyleniu 35° – 45°, z możliwością realizacji naczółków oraz lukarn lub okien połaciowych. e) Pokrycie dachu: dachówką ceramiczną lub materiałami dachówko podobnymi w kolorach czerwieni i brązu z wykluczeniem koloru niebieskiego i zielonego. f) Poziom posadzki parteru ($\pm 0,00$) dla terenów znajdujących się w strefie ochronnej brzegu morskiego na wysokości min. 1,5 m n.p.m. (w tym poziom terpy min 0,9 m n.p.m., cokół budynku wysokości maksymalnie 60 cm). g) Obowiązuje zastosowanie rozwiązań technicznych zabezpieczających budynki i budowle przed wzrostem wody gruntowej do rzędnej 1,25 m n.p.m. oraz przed powodzią do rzędnej 2,2 m n.p.m. Budynek gospodarczy: a) Dopuszcza się sytuowanie budynków gospodarczych na przedłużeniu budynku mieszkalnego w celu zachowania historycznego charakteru zabudowy zagrodowej wsi Kobyła Kępa. b) Wysokość zabudowy: maksymalnie 12,0 m. c) Forma i wygląd architektoniczny budynku nawiązujący do stylu zabudowy regionalnej. d) Kształt dachu – dach dwuspadowy o nachyleniu 25° – 35°. e) Pokrycie dachu: dachówką ceramiczną lub materiałami dachówko podobnymi w kolorach czerwieni i brązu z wykluczeniem koloru niebieskiego i zielonego. f) Dopuszcza się sytuowanie funkcji agroturystycznej w budynku gospodarczym zajmującą maksymalnie do 50 % powierzchni użytkowej budynku gospodarczego. Budynek agroturystyczny - wolnostojący: a) Ogranicza się ilość samodzielnych budynków agroturystycznych do 1 sztuki na terenie zabudowy zagrodowej bez prawa wydzielenia działki. Budynek powinien być harmonijnie wpisany w architekturę zabudowy zagrodowej i stanowić jej uzupełnienie. b) Forma i wygląd architektoniczny budynku nawiązujący do stylu zabudowy regionalnej Mierzei Wiślanej. c) Budynek parterowy z dachem dwuspadowym z możliwością realizacji poddasza użytkowego, o łącznej powierzchni użytkowej do 60 m ² , murowany lub drewniany, wysokość zabudowy od poziomu terpy do 6 m. d) Pozostałe warunki jak dla budynku mieszkalnego (pkt. c, d, e, f, g, h).
9. Sposób i terminy tymczasowego zagospodarowania terenu	1. Zakaz tymczasowego zagospodarowania terenu.
10. Dostępność, komunikacja	1. Dostęp do poszczególnych działek z drogi gminnej KD.D.1 i projektowanej KD.W .

parking	2. Miejsca postojowe realizować na terenie własnej działki, wielkość miejsc postojowych projektować w ilości wynikającej z funkcji (patrz § 7 pkt 2).
11. Szczegółowe zasady i warunki podziału nieruchomości objętych miejscowym planem	1. Dopuszcza się podział działek przy zachowaniu minimalnej wielkości działki 4500 m ² i przy zachowaniu dostępu do drogi dojazdowej i wewnętrznej.
12. Zasady obsługi uzupełniającej / inżynierskiej	1) Zaopatrzenie w energię elektryczną – z sieci elektroenergetycznej na zasadach ustalonych przez zarządcę sieci. 2) Zaopatrzenie w wodę z komunalnej sieci wodociągowej na zasadach określonych przez zarządcę sieci. 3) Odprowadzenie ścieków – do kanalizacji sieci sanitarnej na zasadach określonych przez zarządcę sieci. 4) Odprowadzenie wód opadowych na terenie własnym działki z placów i jezdni po uprzednim podczyszczeniu. 5) Gospodarka odpadami – zgodnie z obowiązującymi przepisami na zasadach przyjętych na terenie gminy. 6) Preferowane ogrzewanie z ekologicznych źródeł ciepła.
13. Szczegółowe warunki zagospodarowania terenów oraz ograniczenia w ich użytkowaniu	1. Teren znajduje się w obszarze pasa ochronnego brzegu morskiego – wszelkie inwestycje należy uzgadniać z właściwym terytorialnie organem administracji morskiej oraz właściwą terytorialnie regionalną dyrekcją ochrony środowiska. 2. Wyklucza się wygrozdzenie ze słupków betonowych i paneli betonowych. 3. Ścieki winny być odprowadzane do sieci kanalizacji sanitarnej, zaleca się aby uzbrojenie terenu wyprzedzało lub było prowadzone równoległe z budową obiektów kubaturowych. Dopuszcza się realizację szczelnych zbiorników bezodpływowych pod warunkiem podłączenia urządzenia do sanitarnego kolektora tłoczonego w momencie zrealizowania przez Gminę sieci kanalizacji sanitarnej. 4. Na obszarze planu należy zastosować takie rozwiązania techniczne, technologiczne i organizacyjne, aby zagwarantować ochronę podstawowego rowu melioracyjnego, zapewnić bezpieczeństwo dla przeprowadzenia ewentualnej akcji powodziowej oraz nie naruszać trwale stosunków wód gruntowych. 5. Wskazane jest maksymalne ograniczenie stosowania szczelnych, nieprzepuszczalnych nawierzchni dla dróg dojazdowych i miejsc postojowych dla samochodów osobowych tak, aby zapewnić maksymalną retencję wód opadowych na terenie objętym planem. 6. Zaleca się stosowanie w rolnictwie nowoczesnych i ekologicznych metod uprawy przy jednoczesnym stosowaniu zabiegów chroniących ziemię przed wyjałowieniem oraz ograniczenie dopływu substancji biogenych do wód powierzchniowych.
14. Stawka procentowa	Ustala się stawkę procentową służącą naliczaniu opłat, o których mowa w art.36 ustęp 4 Ustawy o planowaniu i zagospodarowaniu przestrzennym w wysokości 30% dla całego terenu 3RM/UT .

KARTA TERENU		
1. Numer i symbol jednostki urbanistycznej	R/RM/UT	4
2. Powierzchnia	4,3565 ha (działka nr 26/2 w granicach opracowania)	
3. Funkcja	1. Funkcja główna – teren upraw rolnych, 2. Funkcja towarzysząca – zabudowa zagrodowa rolna z agroturystyką, 3. Obowiązuje ograniczenie uciążliwości.	
4. Zasady ochrony i kształtowania ładunku przestrzennego	Obowiązuje linia zabudowy wyznaczona na rysunku planu.	
5. Zasady ochrony środowiska, przyrody i krajobrazu kulturowego	1. Ochrona środowiska naturalnego zgodnie z obowiązującymi przepisami prawa. 2. Ustala się udział powierzchni biologicznie czynnej w przypadku wydzielenia siedliska o powierzchni minimum 4500 m ² w stosunku do powierzchni całkowitej działki na minimum 50 % w tym udział zieleni wysokiej minimum 10% w stosunku do powierzchni biologicznie czynnej. 3. Projektowane użytkowanie i zagospodarowanie terenu nie może pogorszyć stosunków gruntowo-wodnych. 4. Zasięg uciążliwości dla środowiska wynikający z prowadzonej działalności powinien być ograniczony do granic terenu, do którego właściciel posiada tytuł prawny. 5. Należy stosować rozwiązania techniczne, technologiczne i organizacyjne gwarantujące zabezpieczenie przed zanieczyszczeniem warstwy wodonosnej.	
6. Zasady ochrony dziedzictwa kulturowego i zabytków oraz dóbr kultury współczesnej	1. Teren opracowania nie jest objęty strefą ochrony konserwatorskiej Wojewódzkiego Konserwatora Zabytków jak również na terenie nie znajdują się stanowiska archeologiczne. 2. Utrzymanie rozplanowania rowów melioracyjnych.	
7. Wymagania wynikające z potrzeb kształtowania	1. Przestrzeń publiczną ograniczają linie zabudowy. 2. Elewację budynków zlokalizowanych wzdłuż dróg stanowić będą domknięcie przestrzeni	

<p>przestrzeni publicznej</p>	<p>publicznej, biorąc powyższe pod uwagę elewacje frontowe budynków zagrodowych winny reprezentować wysokie walory architektoniczne i swoim wyglądem nawiązywać do tradycyjnej zabudowy Mierzei Wiślanej i Żuław.</p> <p>3. W przypadku wygrodenia działki należy dążyć do standaryzacji ogrodzeń.</p> <p>4. Zakaz umieszczania nośników reklamowych za wyjątkiem szyldów dotyczących działalności prowadzonej na danej posesji o rozmiarach nie przekraczających 1,5 m x 1,5 m.</p>
<p>8. Zasady zagospodarowania terenu i kształtowania zabudowy</p>	<p>Zasada zagospodarowania terenu, kształtowanie zabudowy:</p> <p>1) Dla projektowanej zabudowy funkcji zagrodowej obowiązuje:</p> <p>a) Wielkość powierzchni zabudowy w stosunku do powierzchni działki – maksymalnie 10 %.</p> <p>b) Pod zabudowę teren należy podnieść wykonując terpy do rzędnej minimum 0,9 m n.p.m.</p> <p>Budynek mieszkalny:</p> <p>a) Wysokość zabudowy: od poziomu terpy maksymalnie do 9,0 m, do 2 kondygnacji nadziemnych (łącznie z poddaszem użytkowym).</p> <p>b) Forma i wygląd architektoniczny budynku nawiązujący do stylu zabudowy regionalnej.</p> <p>c) Wskazana lokalizacja tarasów w parterach budynku i balkonów lub loggii w poziomie piętra z uwzględnieniem detalu z drewna (balustrady zadaszenia).</p> <p>d) Kształt dachu – dach dwuspadowy o nachyleniu 35° – 45°, z możliwością realizacji naczółków oraz lukarn lub okien połaciowych.</p> <p>e) Pokrycie dachu: dachówką ceramiczną lub materiałami dachówko podobnymi w kolorach czerwieni i brązu z wykluczeniem koloru niebieskiego i zielonego.</p> <p>f) Poziom posadzki parteru (±0,00) dla terenów znajdujących się w strefie ochronnej brzegu morskiego na wysokości min. 1,5 m n.p.m. (w tym poziom terpy min 0,9 m n.p.m., cokół budynku wysokości maksymalnie 60 cm).</p> <p>g) Obowiązuje zastosowanie rozwiązań technicznych zabezpieczających budynki i budowle przed wzrostem wody gruntowej do rzędnej 1,25 m n.p.m. oraz przed powodzią do rzędnej 2,2 m n.p.m.</p> <p>Budynek gospodarczy:</p> <p>a) Dopuszcza się sytuowanie budynków gospodarczych na przedłużeniu budynku mieszkalnego w celu zachowania historycznego charakteru zabudowy zagrodowej wsi Kobyła Kępa.</p> <p>b) Wysokość zabudowy: maksymalnie 12,0 m.</p> <p>c) Forma i wygląd architektoniczny budynku nawiązujący do stylu zabudowy regionalnej.</p> <p>d) Kształt dachu – dach dwuspadowy o nachyleniu 25° – 35°.</p> <p>e) Pokrycie dachu: dachówką ceramiczną lub materiałami dachówko podobnymi w kolorach czerwieni i brązu z wykluczeniem koloru niebieskiego i zielonego.</p> <p>f) Dopuszcza się sytuowanie funkcji agroturystycznej w budynku gospodarczym zajmującą maksymalnie do 50 % powierzchni użytkowej budynku gospodarczego.</p> <p>Budynek agroturystyczny - wolnostojący:</p> <p>a) Ogranicza się ilość samodzielnych budynków agroturystycznych do 1 sztuki na terenie zabudowy zagrodowej bez prawa wydzielenia działki. Budynek powinien być harmonijnie wpisany w architekturę zabudowy zagrodowej i stanowić jej uzupełnienie.</p> <p>b) Forma i wygląd architektoniczny budynku nawiązujący do stylu zabudowy regionalnej Mierzei Wiślanej.</p> <p>c) Budynek parterowy z dachem dwuspadowym z możliwością realizacji poddasza użytkowego, o łącznej powierzchni użytkowej do 60 m², murowany lub drewniany, wysokość zabudowy od poziomu terpy do 6 m.</p> <p>d) Pozostałe warunki jak dla budynku mieszkalnego (pkt. c, d, e, f, g, h).</p>
<p>9. Sposób i terminy tymczasowego zagospodarowania terenu</p>	<p>1. Zakaz tymczasowego zagospodarowania terenu.</p>
<p>10. Dostępność, komunikacja parking</p>	<p>1. Dostęp do poszczególnych działek z drogi projektowanej oznaczonej symbolem KD.W3.</p> <p>2. Miejsca postojowe realizować na terenie własnej działki, wielkość miejsc postojowych projektować w ilości wynikającej z funkcji (patrz § 7 pkt 2).</p>
<p>11. Szczegółowe zasady i warunki podziału nieruchomości objętych miejscowym planem</p>	<p>1. Dopuszcza się podział działki nr 26/2 przy zachowaniu minimalnej wielkości 1,2 ha areалу rolnego i przy zachowaniu dostępu do drogi wewnętrznej projektowanej KD.W.3 oraz po wyznaczeniu terenu zabudowy zagrodowej minimum 4500 m².</p>
<p>12. Zasady obsługi uzupełniającej uzupełniającej / inżynierskiej</p>	<p>1. Zaopatrzenie w energię elektryczną – z sieci elektroenergetycznej na zasadach ustalonych przez zarządcę sieci.</p> <p>2. Zaopatrzenie w wodę z komunalnej sieci wodociągowej na zasadach określonych przez zarządcę sieci.</p> <p>3. Odprowadzenie ścieków – do kanalizacji sieci sanitarnej na zasadach określonych przez zarządcę sieci.</p> <p>4. Odprowadzenie wód opadowych na terenie własnym działki z placów i jezdni po uprzednim podczyszczeniu.</p> <p>5. Gospodarka odpadami – zgodnie z obowiązującymi przepisami na zasadach przyjętych na terenie gminy.</p> <p>6. Preferowane ogrzewanie z ekologicznych źródeł ciepła.</p>
<p>13. Szczegółowe warunki zagospodarowania terenów oraz ograniczenia w ich użytkowaniu</p>	<p>1. Teren znajduje się w obszarze pasa ochronnego brzegu morskiego – wszelkie inwestycje należy uzgadniać z właściwym terytorialnie organem administracji morskiej oraz właściwą terytorialnie regionalną dyrekcją ochrony środowiska.</p>

	<p>2. Wyklucza się wygrodenie ze słupków betonowych i paneli betonowych.</p> <p>3. Ścieki winny być odprowadzane do sieci kanalizacji sanitarnej, zaleca się aby uzbrojenie terenu wyprzedzało lub było prowadzone równoległe z budową obiektów kubaturowych. Dopuszcza się realizację szczelnych zbiorników bezodpływowych pod warunkiem podłączenia urządzenia do sanitarnego kolektora tłoczonego w momencie zrealizowania przez Gminę sieci kanalizacji sanitarnej.</p> <p>4. Na obszarze planu należy zastosować takie rozwiązania techniczne, technologiczne i organizacyjne, aby zagwarantować ochronę podstawowego rowu melioracyjnego, zapewnić bezpieczeństwo dla przeprowadzenia ewentualnej akcji powodziowej oraz nie naruszać trwale stosunków wód gruntowych.</p> <p>5. Wskazane jest maksymalne ograniczenie stosowania szczelnych, nieprzepuszczalnych nawierzchni dla dróg dojazdowych i miejsc postojowych dla samochodów osobowych tak, aby zapewnić maksymalną retencję wód opadowych na terenie objętym planem.</p> <p>6. Zaleca się stosowanie w rolnictwie nowoczesnych i ekologicznych metod uprawy przy jednoczesnym stosowaniu zabiegów chroniących ziemię przed wyjałowieniem oraz ograniczenie dopływu substancji biogennych do wód powierzchniowych.</p>
14. Stawka procentowa	Ustala się stawkę procentową służącą naliczaniu opłat, o których mowa w art.36 ustęp 4 Ustawy o planowaniu i zagospodarowaniu przestrzennym w wysokości 30% dla całego terenu R/RM/UT .

KARTA TERENU		
1. Numer i symbol jednostki urbanistycznej	1MN	5
2. Powierzchnia	0,4720 ha (działki w granicach opracowania – dz. nr 8/2 i 8/3 oraz 2/16)	
3. Funkcja	<p>1. Funkcja główna – zabudowa mieszkalna jednorodzinna wolnostojąca,</p> <p>2. Obowiązuje ograniczenie uciążliwości.</p>	
4. Zasady ochrony i kształtowania ład przestrzennego	Obowiązuje linia zabudowy wyznaczona na rysunku planu.	
5. Zasady ochrony środowiska, przyrody i krajobrazu kulturowego	<p>1. Ochrona środowiska naturalnego zgodnie z obowiązującymi przepisami prawa.</p> <p>2. Ustala się udział powierzchni biologicznie czynnej w stosunku do powierzchni całkowitej działki na min. 50 % w tym udział zieleni wysokiej min. 10% w stosunku do powierzchni biologicznie czynnej.</p> <p>3. Projektowane użytkowanie i zagospodarowanie terenu nie może pogorszyć stosunków gruntowo-wodnych.</p> <p>4. Należy stosować rozwiązania techniczne, technologiczne i organizacyjne gwarantujące zabezpieczenie przed zanieczyszczeniem warstwy wodonosnej.</p>	
6. Zasady ochrony dziedzictwa kulturowego i zabytków oraz dóbr kultury współczesnej	<p>1. Teren opracowania nie jest objęty strefą ochrony konserwatorskiej Wojewódzkiego Konserwatora Zabytków jak również na terenie nie znajdują się stanowiska archeologiczne.</p> <p>2. Utrzymanie rozplanowania rowów melioracyjnych.</p>	
7. Wymagania wynikające z potrzeb kształtowania przestrzeni publicznej	<p>1. Przestrzeń publiczną ograniczają linie zabudowy.</p> <p>2. Elewacja budynku zlokalizowanego wzdłuż ul. Polnej i drogi dojazdowej (działka nr 8/1) do działek zabudowy jednorodzinnej na działkach 8/3, 8/5 i 8/7 stanowić będzie domknięcie przestrzeni publicznej, biorąc powyższe pod uwagę elewacje frontowe budynków jednorodzinnych winny reprezentować wysokie walory architektoniczne i swoim wyglądem nawiązywać do tradycyjnej zabudowy Mierzei Wiślanej i Żuław.</p> <p>3. W przypadku wygrodenia działki należy dążyć do standaryzacji ogrodzeń.</p>	
8. Zasady zagospodarowania terenu i kształtowania zabudowy	<p>Zasada zagospodarowania terenu, kształtowanie zabudowy:</p> <p>1) Dla projektowanej zabudowy funkcji głównej obowiązuje:</p> <p>a) Pod zabudowę teren należy podnieść wykonując terpy do rzędnej minimum 0,9 m n.p.m.</p> <p>b) Wielkość powierzchni zabudowy w stosunku do powierzchni działki lub terenu – maksymalnie 10 %.</p> <p>c) Wysokość zabudowy: maksymalnie do 9,0 m, do 2 kondygnacji nadziemnych (łącznie z poddaszem użytkowym).</p> <p>d) Forma i wygląd architektoniczny budynku nawiązujący do stylu zabudowy regionalnej.</p> <p>e) Wskazana lokalizacja tarasów w parterach budynku i balkonów lub loggii w poziomie piętra z uwzględnieniem detalu z drewna (balustrady zadaszenia).</p> <p>f) Kształt dachu – dach dwuspadowy o nachyleniu 35° – 45°, z możliwością realizacji naczółków oraz lukarn lub okien połaciowych.</p> <p>g) Pokrycie dachu: dachówką ceramiczną lub materiałami dachówko podobnymi w kolorach czerwieni i brązu z wykluczeniem koloru niebieskiego i zielonego.</p> <p>h) Poziom posadzki parteru (±0,00) dla terenów znajdujących się w strefie ochronnej brzegu morskiego na wysokości min. 1,5 m n.p.m. (w tym poziom terpy min 0,9 m n.p.m., cokół budynku wysokości maksymalnie 60 cm).</p>	

	i) Obowiązuje zastosowanie rozwiązań technicznych zabezpieczających budynki i budowle przed wzrostem wody gruntowej do rzędnej 1,25 m n.p.m. oraz przed powodzią do rzędnej 2,2 m n.p.m.
9. Sposób i terminy tymczasowego zagospodarowania terenu	1. Zakaz tymczasowego zagospodarowania terenu.
10. Dostępność, komunikacja parking	1. Dostęp do poszczególnych działek z dróg istniejących i projektowanych. 2. Miejsca postojowe realizować na terenie własnej działki, wielkość miejsc postojowych projektować w ilości wynikającej z funkcji (patrz § 7 pkt 2).
11. Szczegółowe zasady i warunki podziału nieruchomości objętych miejscowym planem	1. Zakaz podziału wtórnego działek.
12. Zasady obsługi uzupełniającej / inżynierskiej	1. Zaopatrzenie w energię elektryczną – z sieci elektroenergetycznej na zasadach ustalonych przez zarządcę sieci. 2. Zaopatrzenie w wodę z komunalnej sieci wodociągowej na zasadach określonych przez zarządcę sieci. 3. Odprowadzenie ścieków – do kanalizacji sieci sanitarnej na zasadach określonych przez zarządcę sieci. 4. Odprowadzenie wód opadowych na terenie własnym działki z placów i jezdni po uprzednim podczyszczeniu. 5. Gospodarka odpadami – zgodnie z obowiązującymi przepisami na zasadach przyjętych na terenie gminy. 6. Preferowane ogrzewanie z ekologicznych źródeł ciepła.
13. Szczegółowe warunki zagospodarowania terenów oraz ograniczenia w ich użytkowaniu	1. Teren znajduje się w obszarze pasa ochronnego brzegu morskiego – wszelkie inwestycje należy uzgadniać z właściwym terytorialnie organem administracji morskiej oraz właściwą terytorialnie regionalną dyrekcją ochrony środowiska. 2. Wyklucza się wygradniać ze słupków betonowych i paneli betonowych. 3. Na obszarze planu należy zastosować takie rozwiązania techniczne, technologiczne i organizacyjne, aby zagwarantować ochronę podstawowego rowu melioracyjnego, zapewnić bezpieczeństwo dla przeprowadzenia ewentualnej akcji powodziowej oraz nie naruszać trwale stosunków wód gruntowych. 4. Wskazane jest maksymalne ograniczenie stosowania szczelnych, nieprzepuszczalnych nawierzchni dla dróg dojazdowych i miejsc postojowych dla samochodów osobowych tak, aby zapewnić maksymalną retencję wód opadowych na terenie objętym planem. 5. Przez południową część działki nr 8/2 przebiega linia wysokiego napięcia 15 kV. Przy lokalizacji budynku mieszkaniowego należy zachować normatywną odległość od urządzeń energetycznych (7,0 m od linii). 6. Ścieki winny być odprowadzane do sieci kanalizacji sanitarnej, zaleca się aby uzbrojenie terenu wyprzedzało lub było prowadzone równoległe z budową obiektów kubaturowych. Dopuszcza się realizację szczelnych zbiorników bezodpływowych pod warunkiem podłączenia urządzenia do sanitarnego kolektora tłoczonego w momencie zrealizowania przez Gminę sieci kanalizacji sanitarnej.
14. Stawka procentowa	Ustala się stawkę procentową służącą naliczaniu opłat, o których mowa w art.36 ustęp 4 Ustawy o planowaniu i zagospodarowaniu przestrzennym w wysokości 30% dla całego terenu IMN.

KARTA TERENU		
1. Numer i symbol jednostki urbanistycznej	KD.D.1	6
2. Powierzchnia	2,0611 ha	
3. Funkcja główna	1. Teren ulicy klasy D – droga dojazdowa.	
4. Powiązania z układem zewnętrznym	Poprzez skrzyżowania z ulicą Polną (poza granicami opracowania planu).	
5. Parametry, wyposażenie i dostępność	1. Szerokość w liniach rozgraniczających – 12m zgodnie z rysunkiem planu. 2. Prędkość projektowa – 40 km/h. 3. Szerokość pasa ruchu – 3,00 m, minimalna szerokość jezdni 6,00 m. 4. Przekrój – D 1/2 tj. jezdni jednoprzestrzenna, dwukierunkowa. 5. Dostępność do terenów przyległych – bez ograniczeń. 6. Wyposażenie – chodnik co najmniej po jednej stronie do szerokości 2.0 m, trasa rowerowa.	
6. Zasady kształtowania przestrzeni publicznej	Obiekty małej architektury – dopuszcza się. 1. Nośniki reklamowe – zakaz lokalizacji. 2. Tymczasowe obiekty usługowo-handlowe – zakaz sytuowania. 3. Urządzenia techniczne – dopuszcza się. 4. Lokalizacje zieleni – dopuszcza się przy zachowaniu minimalnej szerokości chodnika 2.0 m.	
7. Sposób i terminy tymczasowego zagospodarowania terenu	1. Zakaz tymczasowego zagospodarowania terenu.	

8. Inne ustalenia	1. Należy wprowadzić ujednoliconą formę oświetlenia ulic oraz małej architektury. 2. Wskazane jest zastosowanie progów zwalniających.
9. Zasady ochrony dziedzictwa kulturowego, zabytków, krajobrazu kulturowego	Nie dotyczy.
10. Zasady ochrony środowiska i przyrody	1. Odprowadzenie wód opadowych do rowów przydrożnych.
11. Stawka procentowa	1. Ustala się stawkę procentową służącą naliczaniu opłat, o których mowa w art.36 ustęp 4 Ustawy o planowaniu i zagospodarowaniu przestrzennym w wysokości 0% dla całego terenu KD.D.1.

KARTA TERENU		
1. Numer i symbol jednostki urbanistycznej	KD.W.1	7
2. Powierzchnia	0,5956 ha	
3. Funkcja główna	1. Teren ulicy klasy W – wewnętrzna.	
4. Powiązania z układem zewnętrznym	Poprzez skrzyżowania z ulicą Polną w strefie 1RM/UT.	
5. Parametry, wyposażenie i dostępność	1. Szerokość w liniach rozgraniczających – 12 m zgodnie z rysunkiem planu. 2. Prędkość projektowa – 30 km/h. 3. Szerokość pasa ruchu – 3,0 m, minimalna szerokość jezdni 6,0 m. 4. Przekrój – W 1/2 tj. jezdni jednoprzestrzenna, dwukierunkowa. 5. Dostępność do terenów przyległych – bez ograniczeń. 6. Wyposażenie – chodnik co najmniej o szerokości 1.5m po jednej stronie.	
6. Zasady kształtowania przestrzeni publicznej	1. Obiekty małej architektury – dopuszcza się. 2. Nośniki reklamowe – zakaz lokalizacji. 3. Tymczasowe obiekty usługowo-handlowe – zakaz sytuowania. 4. Urządzenia techniczne – dopuszcza się. 5. Lokalizacji zieleni – dopuszcza się przy zachowaniu minimalnej szerokości chodnika 1,5 m.	
7. Sposób i terminy tymczasowego zagospodarowania terenu	1. Zakaz tymczasowego zagospodarowania terenu.	
8. Inne ustalenia	1. Należy wprowadzić ujednoliconą formę oświetlenia ulic oraz małej architektury. 2. Wskazane jest zastosowanie progów zwalniających.	
9. Zasady ochrony dziedzictwa kulturowego, zabytków, krajobrazu kulturowego	Nie dotyczy.	
10. Zasady ochrony środowiska i przyrody	1. Odprowadzenie wód opadowych do rowów przydrożnych.	
11. Stawka procentowa	1. Ustala się stawkę procentową służącą naliczaniu opłat, o których mowa w art.36 ustęp 4 Ustawy o planowaniu i zagospodarowaniu przestrzennym w wysokości 0% dla całego terenu KD.W.1.	

KARTA TERENU		
1. Numer i symbol jednostki urbanistycznej	KD.W.2	8
2. Powierzchnia	0,1605 ha	
3. Funkcja główna	1. Teren ulicy klasy W – wewnętrzna.	
4. Powiązania z układem zewnętrznym	Wyznaczona ulica łączy ulicę o symbolu KD.W.1 z KD.D.1 w strefie 2RM/UT.	
5. Parametry, wyposażenie i dostępność	1. Szerokość w liniach rozgraniczających – 8,00 m zgodnie z rysunkiem planu. 2. Prędkość projektowa – 20 km/h. 3. Szerokość pasa ruchu – 2,5 m, minimalna szerokość jezdni 5,0 m. 4. Przekrój – W 1/2 tj. jezdni jednoprzestrzenna, dwukierunkowa. 5. Dostępność do terenów przyległych – bez ograniczeń. 6. Wyposażenie – chodnik co najmniej o szerokości 1,5 m po jednej stronie.	
6. Zasady kształtowania przestrzeni publicznej	1. Obiekty małej architektury – dopuszcza się. 2. Nośniki reklamowe – zakaz lokalizacji. 3. Tymczasowe obiekty usługowo-handlowe – zakaz sytuowania. 4. Urządzenia techniczne – dopuszcza się. 5. Lokalizacji zieleni – dopuszcza się przy zachowaniu minimalnej szerokości chodnika 1,5 m.	

7. Sposób i terminy tymczasowego zagospodarowania terenu	1. Zakaz tymczasowego zagospodarowania terenu.
8. Inne ustalenia	1. Należy wprowadzić ujednoczoną formę oświetlenia ulic oraz małej architektury. 2. Wskazane jest zastosowanie progów zwalniających.
9. Zasady ochrony dziedzictwa kulturowego, zabytków, krajobrazu kulturowego	Nie dotyczy.
10. Zasady ochrony środowiska i przyrody	1. Odprowadzenie wód opadowych do rowów przydrożnych.
11. Stawka procentowa	1. Ustala się stawkę procentową służącą naliczaniu opłat, o których mowa w art.36 ustęp 4 Ustawy o planowaniu i zagospodarowaniu przestrzennym w wysokości 0% dla całego terenu KD.W.2.

KARTA TERENU		
1. Numer i symbol jednostki urbanistycznej	KD.W.3	9
2. Powierzchnia	0,3165 ha	
3. Funkcja główna	1. Teren ulicy klasy W – wewnętrzna.	
4. Powiązania z układem zewnętrznym	Wyznaczona ulica łączy się z ulicą o symbolu KD.D.1 i obsługuje tereny o symbolach 3RM/UT i R/RM/UT.	
5. Parametry, wyposażenie i dostępność	1. Szerokość w liniach rozgraniczających – 12,00 m zgodnie z rysunkiem planu. 2. Prędkość projektowa – 30 km/h. 3. Szerokość pasa ruchu – 3,0 m, minimalna szerokość jezdni 6,0 m. 4. Przekrój – W 1/2 tj. jezdnie jednoprzestrzenna, dwukierunkowa. 5. Dostępność do terenów przyległych – bez ograniczeń. 6. Wyposażenie – chodnik co najmniej o szerokości 1,5 m po jednej stronie.	
6. Zasady kształtowania przestrzeni publicznej	1. Obiekty małej architektury – dopuszcza się. 2. Nośniki reklamowe – zakaz lokalizacji. 3. Tymczasowe obiekty usługowo-handlowe – zakaz sytuowania. 4. Urządzenia techniczne – dopuszcza się. 5. Lokalizacje zieleni – dopuszcza się przy zachowaniu minimalnej szerokości chodnika 1,5 m.	
7. Sposób i terminy tymczasowego zagospodarowania terenu	1. Zakaz tymczasowego zagospodarowania terenu.	
8. Inne ustalenia	1. Należy wprowadzić ujednoczoną formę oświetlenia ulic oraz małej architektury. 2. Wskazane jest zastosowanie progów zwalniających.	
9. Zasady ochrony dziedzictwa kulturowego, zabytków, krajobrazu kulturowego	Nie dotyczy.	
10. Zasady ochrony środowiska i przyrody	1. Odprowadzenie wód opadowych do rowów przydrożnych.	
11. Stawka procentowa	1. Ustala się stawkę procentową służącą naliczaniu opłat, o których mowa w art.36 ustęp 4 Ustawy o planowaniu i zagospodarowaniu przestrzennym w wysokości 0% dla całego terenu KD.W.3.	

USTALENIA KOŃCOWE

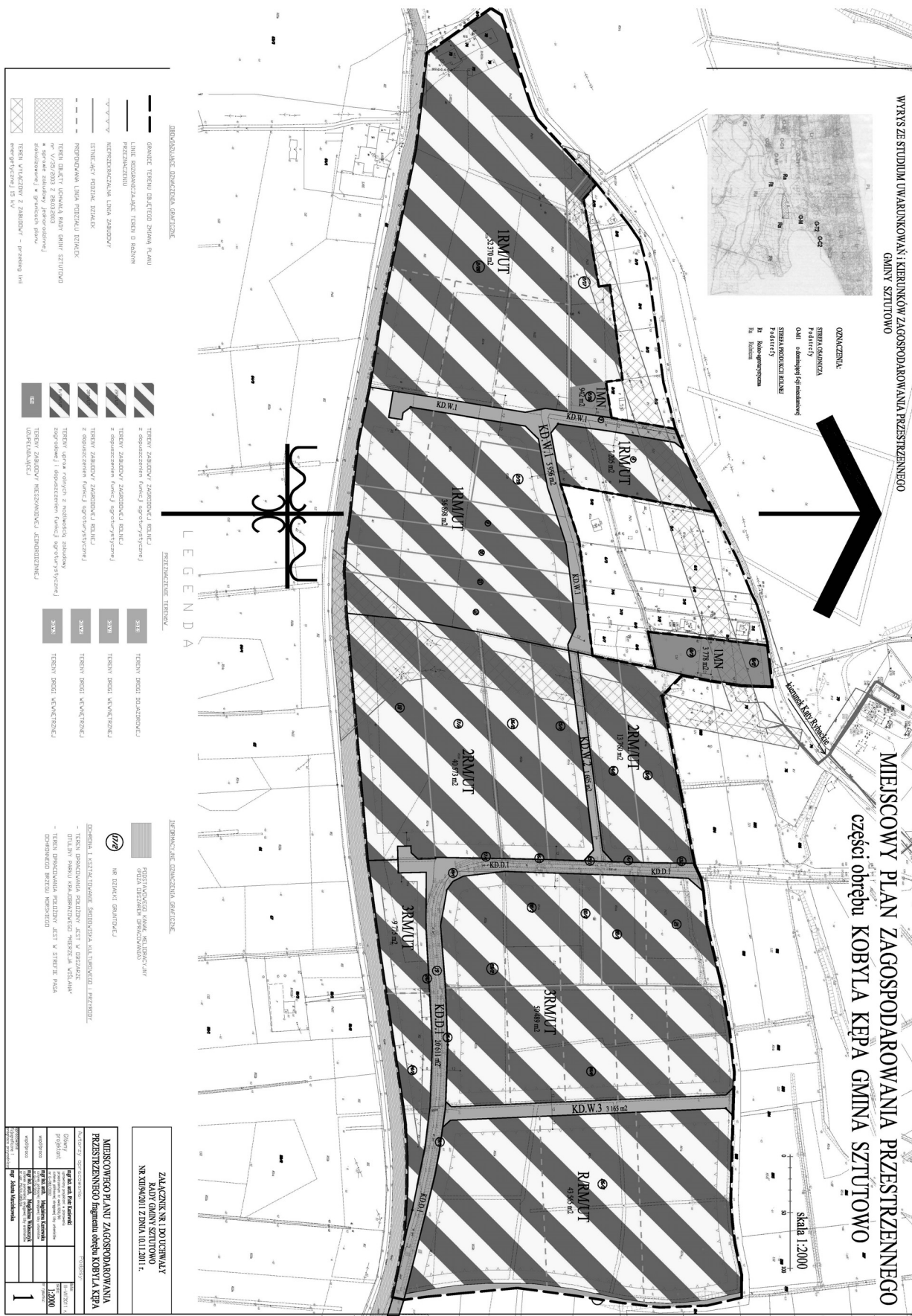
§ 17

Uchwała wchodzi w życie po upływie 14 dni od daty

ogłoszonej w Dzienniku Urzędowym Województwa Pomorskiego.

Przewodniczący
Rady Gminy
Bogdan Pniewski

Załącznik nr 1
do uchwały nr XII/94/2011
Rady Gminy Sztutowo
z dnia 10 listopada 2011 r.



Załącznik nr 2
do uchwały nr XII/94/2011
Rady Gminy Sztutowo
z dnia 10 listopada 2011 r.

Załącznik nr 3
do uchwały nr XII/94/2011
Rady Gminy Sztutowo
z dnia 10 listopada 2011 r.

Rozstrzygnięcie w sprawie uwag wniesionych do projektu miejscowego planu zagospodarowania przestrzennego terenu położonego w północno-wschodniej części obrębu Kobyła Kępa gmina Sztutowo na podstawie art. 20 ust. 1 ustawy z dnia 27 marca 2003 roku o planowaniu i zagospodarowaniu przestrzennym (Dz. U. z 2003 r. nr 80 poz. 717 z późniejszymi zmianami).

W trakcie wyłożenia projektu miejscowego planu zagospodarowania przestrzennego północno-wschodniej części obrębu Kobyła Kępa gmina Sztutowo określonych w kartach terenu 1RM/UT, 2RM/UT, 3RM/UT, R/RM/UT, 1MN, KD.D.1, KD.W.1, KD.W.2, KD.W.3. w terminie od 05.08-26.08.2011 r. oraz w terminie wnoszenia uwag wyznaczonym w ogłoszeniu na dzień 09.09.2011 roku nie wniesiono uwag do projektu planu.

Rozstrzygnięcie o sposobie realizacji, zapisanych w planie inwestycji z zakresu infrastruktury technicznej, które należą do zadań własnych gminy oraz zasad ich finansowania dla miejscowego planu zagospodarowania przestrzennego terenu położonego w północno-wschodniej części obrębu Kobyła Kępa gmina Sztutowo określonego w kartach terenu 1RM/UT, 2RM/UT, 3RM/UT, R/RM/UT, 1MN, KD.D.1, KD.W.1, KD.W.2, KD.W.3. na podstawie art. 20 ust. 1 ustawy z dnia 27 marca 2003 roku o planowaniu i zagospodarowaniu przestrzennym ((Dz. U. z 2003 r. nr 80 poz. 717 z późniejszymi zmianami).

Na podstawie art. 17 pkt 5 ustawy z dnia 27 marca 2003 r. o planowaniu i zagospodarowaniu przestrzennym w ramach procedury sporządzania projektu miejscowego planu zagospodarowania przestrzennego północno-wschodniej części obrębu Kobyła Kępa gmina Sztutowo określonego w kartach terenu 1RM/UT, 2RM/UT, 3RM/UT, R/RM/UT, 1MN, KD.D.1, KD.W.1, KD.W.2, KD.W.3. sporządzono prognozę skutków finansowych uchwalenia planu. W/w opracowanie dostępne jest na stanowisku d/s. zagospodarowania przestrzennego.

4239

**UCHWAŁA Nr IX/57/2011
Rady Gminy Przdokowo
z dnia 29 września 2011 r.**

w sprawie zmiany Budżetu Gminy Przdokowo na rok 2011

Na podstawie art. 18 ust. 2 pkt 4 i 15 ustawy z dnia 8 marca 1990 roku o samorządzie gminnym/tekst jednolity w Dz. U. Nr 142 poz. 1591 z 2001 roku ze zmianami/, art. 211 i art. 212 ustawy z dnia 27 sierpnia 2009 roku o finansach publicznych (Dz. U. Nr 157 poz. 1240 ze zmianami) Rada Gminy Przdokowo uchwala, co następuje:

§ 1

1. Dokonuje się zmian w budżecie Gminy Przdokowo na rok 2011 po stronie dochodów w szczególności określonej w załączniku Nr 1 do niniejszej uchwały.
2. Łączna kwota planowanych dochodów budżetu Gminy po zmianach wynosi 26.153.929 zł.
 - 1) Kwota dochodów, o której mowa w ust. 2 obejmuje:
 - a) dochody bieżące w wysokości 22.295.176 zł
 - b) dochody majątkowe w wysokości 3.858.753 zł
3. Dokonuje się zmian w Budżecie Gminy Przdokowo na rok 2011 po stronie wydatków w szczególności określonej w załączniku nr 2 do niniejszej uchwały.
4. Łączna kwota planowanych wydatków budżetu Gminy po zmianach wynosi 27.588.304 zł.
 - 1) Kwota wydatków o której mowa w ust. 4 obejmuje:
 - a) wydatki bieżące w wysokości 21.370.985 zł
 - b) wydatki majątkowe w wysokości 6.217.319 zł

5. Plan wydatków majątkowych przedstawia załącznik nr 3.

§ 2

1. Kwota planowanego deficytu budżetu Gminy w wysokości 1.434.375 zł, zostanie pokryta przychodami pochodzącymi z wolnych środków.
2. Ustala się łączną kwotę planowanych przychodów budżetu w wysokości 2.389.375 zł oraz łączną kwotę planowanych rozchodów budżetu w wysokości 955.000 zł, zgodnie z załącznikiem nr 4 do niniejszej uchwały.

§ 3

Ustala się wykaz wydatków na projekty realizowane z udziałem środków pochodzących z budżetu Unii Europejskiej, zgodnie z załącznikiem nr 5.

§ 4

Ustala się kwoty i zakres dotacji udzielanych z budżetu:

- 1) podmiotowe na łączną kwotę 150.000 zł,
- 2) celowe na zadania własne Gminy realizowane przez podmioty nie zaliczane do sektora finansów publicznych na łączną kwotę 15.000 zł,

Plan dotacji przedstawia załącznik nr 6.

§ 5

Dokonuje się zmiany w planie finansowym dotyczącym

zadań z zakresu administracji rządowej zleconych gminie w 2011 roku w szczególności określonej w załączniku nr 7 do niniejszej uchwały.

§ 6

Upoważnia się wójta do dokonywania zmian w planie wydatków:

- 1) na uposażenia i wynagrodzenia ze stosunku pracy,
- 2) majątkowych.

§ 7

Uchwała wchodzi w życie z dniem podjęcia i podlega publikacji w Dzienniku Urzędowym Województwa Pomorskiego.

Przewodniczący Rady
Franciszek Rzeszewicz

Załącznik Nr 1 do Uchwały Nr IX/57/2011
Rady Gminy Przedkowo
z dnia 29 września 2011 r.

Dział	Rozdział	§	Nazwa	Plan przed zmianą	Zmniejszenie	Zwiększenie	Plan po zmianach (5+6+7)
1	2	3	4	5	6	7	8
			bieżące				
010			Rolnictwo i leśnictwo	129 984,00	0,00	13,00	129 997,00
			w tym z tytułu dotacji i środków na finansowanie wydatków na realizację zadań finansowanych z udziałem środków, o których mowa w art. 5 ust. 1 pkt 2 i 3	0,00	0,00	0,00	0,00
	01095		Przebiegi działalności	129 934,00	0,00	13,00	129 947,00
			w tym z tytułu dotacji i środków na finansowanie wydatków na realizację zadań finansowanych z udziałem środków, o których mowa w art. 5 ust. 1 pkt 2 i 3	0,00	0,00	0,00	0,00
600		0920	Przebiegi oświaty	0,00	0,00	13,00	13,00
			Transport i łączność	0,00	0,00	0,00	0,00
			w tym z tytułu dotacji i środków na finansowanie wydatków na realizację zadań finansowanych z udziałem środków, o których mowa w art. 5 ust. 1 pkt 2 i 3	3 000,00	0,00	35 863,00	38 863,00
	60016		Drogi publiczne gminne	0,00	0,00	0,00	0,00
			w tym z tytułu dotacji i środków na finansowanie wydatków na realizację zadań finansowanych z udziałem środków, o których mowa w art. 5 ust. 1 pkt 2 i 3	3 000,00	0,00	35 863,00	38 863,00
		0690	Wybory z różnych opłat	0,00	0,00	0,00	0,00
		0920	Pozostałe oświaty	3 000,00	0,00	7 000,00	10 000,00
			Pozostałe oświaty	0,00	0,00	23,00	23,00
		0960	Otrzymane spadki, zapisy i darowizny w postaci pieniężnej	0,00	0,00	15 000,00	15 000,00
		0970	Wybory z różnych dochodów	0,00	0,00	13 840,00	13 840,00
750			Administracja publiczna	101 171,00	0,00	6 140,00	107 311,00
			w tym z tytułu dotacji i środków na finansowanie wydatków na realizację zadań finansowanych z udziałem środków, o których mowa w art. 5 ust. 1 pkt 2 i 3	0,00	0,00	0,00	0,00
	75023		Urzędy gmin (miejsc i miast na prawach powiatu)	5 105,00	0,00	6 140,00	11 245,00
			w tym z tytułu dotacji i środków na finansowanie wydatków na realizację zadań finansowanych z udziałem środków, o których mowa w art. 5 ust. 1 pkt 2 i 3	0,00	0,00	0,00	0,00
		0570	Grzeczność, mandaty i inne karę pieniężną od osób fizycznych	0,00	0,00	6 140,00	6 140,00
756			Dochody od osób prawnych, od osób fizycznych i od innych jednostek nieposiadających osobowości prawnej oraz wydatki związane z ich poborem	5 669 330,00	-97 000,00	408 411,00	5 980 741,00
			w tym z tytułu dotacji i środków na finansowanie wydatków na realizację zadań finansowanych z udziałem środków, o których mowa w art. 5 ust. 1 pkt 2 i 3	0,00	0,00	0,00	0,00
	75601		Wybory z podatku dochodowego od osób fizycznych	3 000,00	0,00	11,00	3 011,00
			w tym z tytułu dotacji i środków na finansowanie wydatków na realizację zadań finansowanych z udziałem środków, o których mowa w art. 5 ust. 1 pkt 2 i 3	0,00	0,00	0,00	0,00
	0910		Oświaty z tytułu dotacji i środków na finansowanie wydatków na realizację zadań finansowanych z udziałem środków, o których mowa w art. 5 ust. 1 pkt 2 i 3	0,00	0,00	11,00	11,00
	75615		Wybory z podatku rolnego, podatku leśnego, podatku od czynności cywilnoprawnych, podatku od czynności cywilnoprawnych, podatku od czynności cywilnoprawnych	1 255 771,00	-67 000,00	5 700,00	1 194 471,00
			w tym z tytułu dotacji i środków na finansowanie wydatków na realizację zadań finansowanych z udziałem środków, o których mowa w art. 5 ust. 1 pkt 2 i 3	0,00	0,00	0,00	0,00
		0310	Podatek od nieruchomości	1 228 138,00	-67 000,00	0,00	1 161 138,00
		0340	Podatek od środków transportowych	9 706,00	0,00	5 700,00	15 406,00
			Wybory z podatku rolnego, podatku leśnego, podatku od czynności cywilnoprawnych oraz podatków i opłat lokalnych od osób fizycznych	1 877 329,00	0,00	349 000,00	2 226 329,00
			w tym z tytułu dotacji i środków na finansowanie wydatków na realizację zadań finansowanych z udziałem środków, o których mowa w art. 5 ust. 1 pkt 2 i 3	0,00	0,00	0,00	0,00
		0310	Podatek od nieruchomości	955 094,00	0,00	35 000,00	990 094,00
		0340	Podatek od środków transportowych	350 695,00	0,00	44 000,00	394 695,00
		0500	Podatek od czynności cywilnoprawnych	338 000,00	0,00	270 000,00	608 000,00
	75618		Wybory z innych opłat stanowiących dochody jednostek samorządu terytorialnego na podstawie ustaw	184 056,00	0,00	53 700,00	237 756,00
			w tym z tytułu dotacji i środków na finansowanie wydatków na realizację zadań finansowanych z udziałem środków, o których mowa w art. 5 ust. 1 pkt 2 i 3	0,00	0,00	0,00	0,00
		0460	Wybory z opłat eksploatacyjnej	15 000,00	0,00	5 000,00	20 000,00
		0490	Wybory z innych lokalnych opłat pobieranych przez jednostki samorządu terytorialnego na podstawie ustaw	40 000,00	0,00	46 000,00	86 000,00
		0910	Oświaty od nieterminowych wpłat z tytułu podatków i opłat	200,00	0,00	2 700,00	2 900,00
	75621		Udziały gmin w podatkach stanowiących dochód budżetu państwa	2 349 174,00	-30 000,00	0,00	2 319 174,00
			w tym z tytułu dotacji i środków na finansowanie wydatków na realizację zadań finansowanych z udziałem środków, o których mowa w art. 5 ust. 1 pkt 2 i 3	0,00	0,00	0,00	0,00
	0020		Podatek dochodowy od osób prawnych	93 000,00	-30 000,00	0,00	63 000,00
			Różne rozliczenia	10 896 356,00	0,00	45 000,00	10 941 356,00
758			w tym z tytułu dotacji i środków na finansowanie wydatków na realizację zadań finansowanych z udziałem środków, o których mowa w art. 5 ust. 1 pkt 2 i 3	0,00	0,00	0,00	0,00

75801		Część oświatowa subwencji ogólnej dla jednostek samorządu terytorialnego	8 848 559,00	0,00	15 000,00	8 863 559,00
		w tym z tytułu dotacji i środków na finansowanie wydatków na realizację zadań finansowanych z udziałem środków, o których mowa w art. 5 ust. 1 pkt 2 i 3	0,00	0,00	0,00	0,00
2920		Subwencje ogólne z budżetu państwa	8 848 559,00	0,00	15 000,00	8 863 559,00
75814		Różne rodziczenia finansowe	15 000,00	0,00	30 000,00	45 000,00
		w tym z tytułu dotacji i środków na finansowanie wydatków na realizację zadań finansowanych z udziałem środków, o których mowa w art. 5 ust. 1 pkt 2 i 3	0,00	0,00	0,00	0,00
0920		Pozostałe odsetki	15 000,00	0,00	30 000,00	45 000,00
801		Oswiata i wychowanie	69 179,00	0,00	846 303,00	915 482,00
		w tym z tytułu dotacji i środków na finansowanie wydatków na realizację zadań finansowanych z udziałem środków, o których mowa w art. 5 ust. 1 pkt 2 i 3	0,00	0,00	112 608,00	112 608,00
80101		Szkoly podstawowe	45 284,00	0,00	846 199,00	891 483,00
		w tym z tytułu dotacji i środków na finansowanie wydatków na realizację zadań finansowanych z udziałem środków, o których mowa w art. 5 ust. 1 pkt 2 i 3	0,00	0,00	112 608,00	112 608,00
0970		Orzeczmy, mandaty i inne kary pieniężne od osób fizycznych	0,00	0,00	728 591,00	728 591,00
0960		Orzeczmyne spadki, zapisy i darowizny w postaci pieniężnej	0,00	0,00	5 000,00	5 000,00
2708		Środki na dofinansowanie własnych zadań bieżących gmin (zwiazków gmin), powiatów (zwiazków powiatów), samorządów województw, pozyskane z innych źródeł	23 895,00	0,00	112 608,00	112 608,00
80104		Przedszkola	0,00	0,00	23 903,00	23 903,00
		w tym z tytułu dotacji i środków na finansowanie wydatków na realizację zadań finansowanych z udziałem środków, o których mowa w art. 5 ust. 1 pkt 2 i 3	0,00	0,00	0,00	0,00
0920		Pozostałe odsetki	0,00	0,00	8,00	8,00
80195		Pozostała działalność	0,00	0,00	96,00	96,00
		w tym z tytułu dotacji i środków na finansowanie wydatków na realizację zadań finansowanych z udziałem środków, o których mowa w art. 5 ust. 1 pkt 2 i 3	0,00	0,00	0,00	0,00
2030		Dotacje celowe otrzymane z budżetu państwa na realizację własnych zadań bieżących gmin (zwiazków gmin)	0,00	0,00	96,00	96,00
900		Gospodarka komunalna i ochrona środowiska	307 985,00	0,00	61 572,00	369 557,00
		w tym z tytułu dotacji i środków na finansowanie wydatków na realizację zadań finansowanych z udziałem środków, o których mowa w art. 5 ust. 1 pkt 2 i 3	0,00	0,00	0,00	0,00
90001		Gospodarka ściekowa i ochrona wód	276 300,00	0,00	220,00	276 520,00
		w tym z tytułu dotacji i środków na finansowanie wydatków na realizację zadań finansowanych z udziałem środków, o których mowa w art. 5 ust. 1 pkt 2 i 3	0,00	0,00	0,00	0,00
0960		Orzeczmyne spadki, zapisy i darowizny w postaci pieniężnej	0,00	0,00	220,00	220,00
90002		Gospodarka odpadami	19 385,00	0,00	61 352,00	80 737,00
		w tym z tytułu dotacji i środków na finansowanie wydatków na realizację zadań finansowanych z udziałem środków, o których mowa w art. 5 ust. 1 pkt 2 i 3	0,00	0,00	0,00	0,00
2460		Środki otrzymane od pozostałych jednostek zaliczanych do sektora finansów publicznych na realizację zadań bieżących jednostek zaliczanych do sektora finansów publicznych	19 385,00	0,00	61 352,00	80 737,00
921		Kultura i ochrona dziedzictwa narodowego	0,00	0,00	4 700,00	4 700,00
		w tym z tytułu dotacji i środków na finansowanie wydatków na realizację zadań finansowanych z udziałem środków, o których mowa w art. 5 ust. 1 pkt 2 i 3	0,00	0,00	0,00	0,00
92105		Pozostałe zadania w zakresie kultury	0,00	0,00	4 700,00	4 700,00
		w tym z tytułu dotacji i środków na finansowanie wydatków na realizację zadań finansowanych z udziałem środków, o których mowa w art. 5 ust. 1 pkt 2 i 3	0,00	0,00	0,00	0,00
0960		Orzeczmyne spadki, zapisy i darowizny w postaci pieniężnej	0,00	0,00	4 700,00	4 700,00
926		Kultura fizyczna	18 700,00	0,00	1 010,00	19 710,00
		w tym z tytułu dotacji i środków na finansowanie wydatków na realizację zadań finansowanych z udziałem środków, o których mowa w art. 5 ust. 1 pkt 2 i 3	0,00	0,00	0,00	0,00
92601		Obiekty sportowe	0,00	0,00	754,00	754,00
		w tym z tytułu dotacji i środków na finansowanie wydatków na realizację zadań finansowanych z udziałem środków, o których mowa w art. 5 ust. 1 pkt 2 i 3	0,00	0,00	0,00	0,00
92605		Zadania w zakresie kultury fizycznej	1 200,00	0,00	256,00	1 456,00
		w tym z tytułu dotacji i środków na finansowanie wydatków na realizację zadań finansowanych z udziałem środków, o których mowa w art. 5 ust. 1 pkt 2 i 3	0,00	0,00	0,00	0,00
0920		Pozostałe odsetki	0,00	0,00	6,00	6,00
0960		Orzeczmyne spadki, zapisy i darowizny w postaci pieniężnej	0,00	0,00	250,00	250,00
		w tym z tytułu dotacji i środków na finansowanie wydatków na realizację zadań finansowanych z udziałem środków, o których mowa w art. 5 ust. 1 pkt 2 i 3	0,00	0,00	0,00	0,00
700		Gospodarka mieszkaniowa	500 344,00	-483 000,00	104 720,00	122 064,00
		w tym z tytułu dotacji i środków na finansowanie wydatków na realizację zadań finansowanych z udziałem środków, o których mowa w art. 5 ust. 1 pkt 2 i 3	0,00	0,00	104 720,00	104 720,00
70005		Gospodarka gminami i iniernehomestiami	500 344,00	-483 000,00	104 720,00	122 064,00
		w tym z tytułu dotacji i środków na finansowanie wydatków na realizację zadań finansowanych z udziałem środków, o których mowa w art. 5 ust. 1 pkt 2 i 3	0,00	0,00	104 720,00	104 720,00
0770		Wpływ z tytułu odpłatnego nabycia prawa własności oraz prawa użytkowania wieczystego nieruchomości	500 000,00	-483 000,00	0,00	17 000,00
6207		Dotacje celowe w ramach programów finansowanych z udziałem środków europejskich oraz środków, o których mowa w art. 5 ust. 1 pkt. 3 oraz ust. 3 pkt 5 i 6 ustawy, lub płatności w ramach budżetu środków europejskich	0,00	0,00	104 720,00	104 720,00
801		Oswiata i wychowanie	1 491 928,00	-461 999,00	0,00	1 029 929,00
		w tym z tytułu dotacji i środków na finansowanie wydatków na realizację zadań finansowanych z udziałem środków, o których mowa w art. 5 ust. 1 pkt 2 i 3	0,00	0,00	0,00	0,00
80101		Szkoly podstawowe	1 491 928,00	-461 999,00	0,00	1 029 929,00
		w tym z tytułu dotacji i środków na finansowanie wydatków na realizację zadań finansowanych z udziałem środków, o których mowa w art. 5 ust. 1 pkt 2 i 3	0,00	0,00	0,00	0,00
6207		Dotacje celowe w ramach programów finansowanych z udziałem środków europejskich oraz środków, o których mowa w art. 5 ust. 1 pkt. 3 oraz ust. 3 pkt 5 i 6 ustawy, lub płatności w ramach budżetu środków europejskich	1 491 928,00	-461 999,00	0,00	1 029 929,00
		w tym z tytułu dotacji i środków na finansowanie wydatków na realizację zadań finansowanych z udziałem środków, o których mowa w art. 5 ust. 1 pkt 2 i 3	0,00	0,00	0,00	0,00

	majątkowe	4 699 032,00	-944 999,00	104 720,00	3 858 753,00
	w tym z tytułu donacji i środków na finansowanie wydatków na realizację zadań finansowanych z udziałem środków, o których mowa w art. 5 ust. 1 pkt 2 i 3	2 452 688,00	-461 999,00	104 720,00	2 095 409,00
	Ogółem:	25 682 196,00	-1 041 999,00	1 513 732,00	26 153 929,00
	w tym z tytułu donacji i środków na finansowanie wydatków na realizację zadań finansowanych z udziałem środków, o których mowa w art. 5 ust. 1 pkt 2 i 3	2 452 688,00	-461 999,00	217 328,00	2 208 017,00

Załącznik Nr 2 do Uchwały Nr IX/57/2011
Rady Gminy Przdokowo
z dnia 29 września 2011 r.

Dział	Rozdział	§	Nazwa	Plan	Z tego:										z tego:		Wydatki majątkowe	Wydatki na inwestycje i zakupy inwestycyjne	na programy finansowane z udziałem środków, o których mowa w art. 5 ust. 1 pkt 2 i 3,	Zakup i objęcie akcji i udziałów w oraz wniesienie wkładów do spółek prawa handlowego
					Wydanki bieżące	wydatki jednostek budżetowych,	z tego:		dotacje na zadania bieżące	swiadczenia na rzecz osób fizycznych,	wydatki na programy finansowane z udziałem środków, o których mowa w art. 5 ust. 1 pkt 2 i 3	wypłaty z tytułu poręczeń i gwarancji	obsługa długu	Wydanki majątkowe	16	17				
1	2	3	4	5	6	7	8	9	10	11	12	13	14	15	16	17	18			
010		Rolnictwo i leśnictwo	przed zmianą	2 932 854,00	950 683,00	948 445,00	137 523,00	8 109 922,00	0,00	2 238,00	0,00	0,00	0,00	0,00	1 982 171,00	1 982 171,00	1 982 171,00	0,00		
			zmniejszenie	-1 899 450,00	-1 129,00	-1 129,00	-1 129,00	0,00	0,00	0,00	0,00	0,00	0,00	0,00	-1 898 321,00	-1 898 321,00	-1 898 321,00	0,00		
			zwiększenie	323 960,00	34 000,00	34 000,00	4 000,00	30 000,00	0,00	0,00	0,00	0,00	0,00	0,00	289 960,00	289 960,00	289 960,00	0,00		
			po zmianach	1 357 364,00	983 554,00	981 316,00	140 394,00	840 922,00	0,00	0,00	2 238,00	0,00	0,00	0,00	0,00	373 810,00	373 810,00	373 810,00	0,00	
01010		Infrastruktura wodociągowa i sanitacyjna wsi	przed zmianą	2 800 564,00	818 395,00	816 155,00	134 993,00	681 162,00	0,00	2 238,00	0,00	0,00	0,00	0,00	1 982 171,00	1 982 171,00	1 982 171,00	0,00		
			zmniejszenie	-1 899 450,00	-1 129,00	-1 129,00	-1 129,00	0,00	0,00	0,00	0,00	0,00	0,00	0,00	-1 898 321,00	-1 898 321,00	-1 898 321,00	0,00		
			zwiększenie	323 960,00	34 000,00	34 000,00	4 000,00	30 000,00	0,00	0,00	0,00	0,00	0,00	0,00	289 960,00	289 960,00	289 960,00	0,00		
			po zmianach	1 225 074,00	851 264,00	849 026,00	137 864,00	711 162,00	0,00	0,00	2 238,00	0,00	0,00	0,00	0,00	373 810,00	373 810,00	373 810,00	0,00	
4040		Dokładowe wynagrodzenie i inne	przed zmianą	8 222,00	8 222,00	8 222,00	8 222,00	0,00	0,00	0,00	0,00	0,00	0,00	0,00	0,00	0,00	0,00	0,00		
			zmniejszenie	-1 129,00	-1 129,00	-1 129,00	-1 129,00	0,00	0,00	0,00	0,00	0,00	0,00	0,00	0,00	0,00	0,00	0,00		
			zwiększenie	0,00	0,00	0,00	0,00	0,00	0,00	0,00	0,00	0,00	0,00	0,00	0,00	0,00	0,00	0,00		
			po zmianach	7 093,00	7 093,00	7 093,00	7 093,00	0,00	0,00	0,00	0,00	0,00	0,00	0,00	0,00	0,00	0,00	0,00		
4170		Wynagrodzenia bezosobowe	przed zmianą	9 036,00	9 036,00	9 036,00	9 036,00	0,00	0,00	0,00	0,00	0,00	0,00	0,00	0,00	0,00	0,00	0,00		
			zmniejszenie	0,00	0,00	0,00	0,00	0,00	0,00	0,00	0,00	0,00	0,00	0,00	0,00	0,00	0,00	0,00		
			zwiększenie	4 000,00	4 000,00	4 000,00	4 000,00	0,00	0,00	0,00	0,00	0,00	0,00	0,00	0,00	0,00	0,00	0,00		
			po zmianach	13 036,00	13 036,00	13 036,00	13 036,00	0,00	0,00	0,00	0,00	0,00	0,00	0,00	0,00	0,00	0,00	0,00		
4210		Zakup materiałów i wyposażenia	przed zmianą	29 933,00	29 933,00	29 933,00	29 933,00	0,00	0,00	29 933,00	0,00	0,00	0,00	0,00	0,00	0,00	0,00	0,00		
			zmniejszenie	0,00	0,00	0,00	0,00	0,00	0,00	0,00	0,00	0,00	0,00	0,00	0,00	0,00	0,00	0,00		
			zwiększenie	4 000,00	4 000,00	4 000,00	4 000,00	0,00	0,00	0,00	0,00	0,00	0,00	0,00	0,00	0,00	0,00	0,00		
			po zmianach	29 933,00	29 933,00	29 933,00	29 933,00	0,00	0,00	0,00	0,00	29 933,00	0,00	0,00	0,00	0,00	0,00	0,00		
4300		Zakup towarów i usług	przed zmianą	11 000,00	11 000,00	11 000,00	11 000,00	0,00	0,00	11 000,00	0,00	0,00	0,00	0,00	0,00	0,00	0,00	0,00		
			zmniejszenie	0,00	0,00	0,00	0,00	0,00	0,00	0,00	0,00	0,00	0,00	0,00	0,00	0,00	0,00	0,00		
			zwiększenie	40 933,00	40 933,00	40 933,00	40 933,00	0,00	0,00	0,00	0,00	0,00	0,00	0,00	0,00	0,00	0,00	0,00		
			po zmianach	51 933,00	51 933,00	51 933,00	51 933,00	0,00	0,00	0,00	0,00	11 000,00	0,00	0,00	0,00	0,00	0,00	0,00		
4350		Opłaty z tytułu zakupu usług telekomunikacyjnych w świadczonej w ruchomej publicznej sieci telefonicznej	przed zmianą	71 904,00	71 904,00	71 904,00	71 904,00	0,00	0,00	71 904,00	0,00	0,00	0,00	0,00	0,00	0,00	0,00	0,00		
			zmniejszenie	0,00	0,00	0,00	0,00	0,00	0,00	0,00	0,00	0,00	0,00	0,00	0,00	0,00	0,00	0,00		
			zwiększenie	15 000,00	15 000,00	15 000,00	15 000,00	0,00	0,00	0,00	0,00	0,00	0,00	0,00	0,00	0,00	0,00	0,00		
			po zmianach	86 904,00	86 904,00	86 904,00	86 904,00	0,00	0,00	0,00	0,00	0,00	0,00	0,00	0,00	0,00	0,00	0,00		
6050		Wydatki inwestycyjne jednostek budżetowych	przed zmianą	12 000,00	12 000,00	12 000,00	12 000,00	0,00	0,00	12 000,00	0,00	0,00	0,00	0,00	0,00	0,00	0,00	0,00		
			zmniejszenie	0,00	0,00	0,00	0,00	0,00	0,00	0,00	0,00	0,00	0,00	0,00	0,00	0,00	0,00	0,00		
			zwiększenie	289 960,00	289 960,00	289 960,00	289 960,00	0,00	0,00	0,00	0,00	0,00	0,00	0,00	0,00	0,00	0,00	0,00		
			po zmianach	289 960,00	289 960,00	289 960,00	289 960,00	0,00	0,00	0,00	0,00	0,00	0,00	0,00	0,00	0,00	0,00	0,00		
6057			Wydatki	755 600,00	0,00	0,00	0,00	0,00	0,00	0,00	0,00	0,00	0,00	755 600,00	755 600,00	755 600,00	0,00			

Załącznik Nr 3 do Uchwały Nr IX/57/2011
Rady Gminy Przdłkowo
z dnia 29 września 2011 r.

Dział	Rozdział	Paragraf	Treść	Przed zmianą	Zmiana	Po zmianie
010			Rolnictwo i leśnictwo	1 982 171,00	- 1 608 361,00	373 810,00
	01010		Infrastruktura wodociągowa i sanitacyjna wsi	1 982 171,00	- 1 608 361,00	373 810,00
		6050	Wydatki inwestycyjne jednostek budżetowych	0,00	289 960,00	289 960,00
			Budowa kanalizacji sanitarnej w Kosowie	0,00	63 960,00	63 960,00
			Podłączenie sieci wodociągowej Kobysewo-Przdłkowo	0,00	62 000,00	62 000,00
			Rozbudowa sieci wodociągowej Kawle Górne	0,00	54 000,00	54 000,00
			Rozbudowa sieci wodociągowej w Brzeziniach	0,00	60 000,00	60 000,00
			Rozbudowa sieci wodociągowej w Kosowie	0,00	50 000,00	50 000,00
		6057	Wydatki inwestycyjne jednostek budżetowych	755 600,00	- 750 000,00	5 600,00
			Przebudowa Oczyszczalni ścieków w Przdłkowie	5 600,00	0,00	5 600,00
			Rozwiązanie gospodarki ściekowej w wsi Kosowo	750 000,00	- 750 000,00	0,00
		6059	Wydatki inwestycyjne jednostek budżetowych	1 226 571,00	- 1 148 321,00	78 250,00
			Przebudowa Oczyszczalni ścieków w Przdłkowie	68 440,00	0,00	68 440,00
			Rozwiazanie gospodarki ściekowej we wsi Kosowo	1 158 131,00	- 1 148 321,00	9 810,00
600			Transport i łączność	3 247 094,00	88 190,00	3 335 284,00
	60014		Drogi publiczne powiatowe	100 000,00	- 100 000,00	0,00
		6050	Wydatki inwestycyjne jednostek budżetowych	0,00	0,00	0,00
			Wydatki inwestycyjne jednostek budżetowych	0,00	0,00	0,00
		6300	Usprawnienie ponadlokalnej komunikacji drogowej na terenie Powiatu Kartuskiego poprzez przebudowę dróg powiatowych nr 1927G, 1415G, 1416G o przebiegu Przdłkowo-Czeżewo-Kłobkowo-Kielno	100 000,00	- 100 000,00	0,00
			Dotacja celowa na pomoc finansową udzielaną między jednostkami samorządu terytorialnego na dofinansowanie własnych zadań inwestycyjnych i zakupów inwestycyjnych	100 000,00	- 100 000,00	0,00
			Usprawnienie ponadlokalnej komunikacji drogowej na terenie Powiatu Kartuskiego poprzez przebudowę dróg powiatowych nr 1927G, 1415G, 1416G o przebiegu Przdłkowo-Czeżewo-Kłobkowo-Kielno	100 000,00	- 100 000,00	0,00
	60016		Drogi publiczne gminne	2 877 094,00	188 190,00	3 065 284,00
		6050	Wydatki inwestycyjne jednostek budżetowych	2 869 689,00	188 190,00	3 057 879,00
			Modernizacja odcinka drogi Przdłkowo-Burszynik	0,00	62 730,00	62 730,00
			Modernizacja odcinka drogi w Kozewie	0,00	61 500,00	61 500,00
			Modernizacja ulicy Łąkowej w Przdłkowie	0,00	63 960,00	63 960,00
			Poprawa bezpieczeństwa pieszych oraz kierujących pojazdami na drodze gminnej nr 156007G oraz jej skrzyżowaniach z drogą wojewódzka nr 224 w miejscowościach Kosowo i Zakłę	2 869 689,00	0,00	2 869 689,00
		6060	Wydatki na zakupy inwestycyjne jednostek budżetowych	7 405,00	0,00	7 405,00
			Zakup wiaty przystankowej	7 405,00	0,00	7 405,00
	60017		Drogi wewnętrzne	270 000,00	0,00	270 000,00
		6050	Wydatki inwestycyjne jednostek budżetowych	270 000,00	0,00	270 000,00
			Modernizacja odcinka drogi Hęjtus	270 000,00	0,00	270 000,00
700			Gospodarka mieszkaniowa	3 192 888,00	4 000,00	3 196 888,00
	70005		Gospodarka gminami i nieruchomościami	3 192 888,00	4 000,00	3 196 888,00
		6057	Wydatki inwestycyjne jednostek budżetowych	1 687 749,00	0,00	1 687 749,00
			Poprawa standardu i bezpieczeństwa funkcjonowania świetlicy środowiskowej w Kosowie	1 687 749,00	0,00	1 687 749,00
		6059	Wydatki inwestycyjne jednostek budżetowych	90 539,00	0,00	90 539,00
			Poprawa standardu i bezpieczeństwa funkcjonowania świetlicy środowiskowej w Kosowie	90 539,00	0,00	90 539,00
		6060	Wydatki na zakupy inwestycyjne jednostek budżetowych	60 000,00	4 000,00	64 000,00
			Wykup nieruchomości na miasto gminne	60 000,00	4 000,00	64 000,00
754			Bezpieczeństwo publiczne i ochrona przeciwpożarowa	5 164 17,00	0,00	5 164 17,00
	75412		Ochronne straże pożarne	5 164 17,00	0,00	5 164 17,00
		6050	Wydatki inwestycyjne jednostek budżetowych	5 164 17,00	0,00	5 164 17,00
			Rozbudowa pomieszczeń ratowniczo-gazowych jednostki ratowniczej despozycji muzealnej ratownictwa drogowego	5 164 17,00	0,00	5 164 17,00
801			Oświata i wychowanie	1 510 486,00	0,00	1 510 486,00

80101	Szkoły podstawowe	1 510 486,00	0,00	1 510 486,00
6057	Wydatki inwestycyjne jednostek budżetowych	957 480,00	0,00	957 480,00
	Rozbudowa budynku Szkoły w Przedkowie	956 291,00	0,00	956 291,00
	Termomodernizacja budynku Szkoły Postawowej w Wilanowie	1 189,00	0,00	1 189,00
6059	Wydatki inwestycyjne jednostek budżetowych	553 006,00	0,00	553 006,00
	Rozbudowa budynku Szkoły w Przedkowie	551 817,00	0,00	551 817,00
	Termomodernizacja budynku Szkoły Postawowej w Wilanowie	1 189,00	0,00	1 189,00
851	Ochrona zdrowia	6 034,00	0,00	6 034,00
85195	Pozostała działalność	6 034,00	0,00	6 034,00
6300	Dotacje celowa na pomoc finansową udzielaną między jednostkami samorządu terytorialnego na dofinansowanie własnych zadań inwestycyjnych	6 034,00	0,00	6 034,00
	Dofinansowanie zakupu Laparoskopu Operacyjnego	6 034,00	0,00	6 034,00
926	Kultura fizyczna	152 000,00	0,00	152 000,00
92601	Obiekty sportowe	152 000,00	0,00	152 000,00
6060	Wydatki na zakupy inwestycyjne jednostek budżetowych	152 000,00	0,00	152 000,00
	Wykup gruntu pod plac na cele sportowo-rekreacyjne (Przedkowo przy Orliku)	152 000,00	0,00	152 000,00
	Razem	7 733 490,00	- 1 516 171,00	6 217 319,00

Załącznik Nr 4 do Uchwały Nr IX/57/2011
Rady Gminy Przdokowo
z dnia 29 września 2011 r.

Paragraf	Trzeci	Przed zmianą	Zmiana	Pozostanie
931	Przechody ze sprzedazy innych papierów wartościowych	1 500 000,00	- 1 500 000,00	0,00
950	Wolne środki, o których mowa w art. 217 ust. 2 pkt 6 ustawy	2 389 375,00	0,00	2 389 375,00
	Razem:	3 889 375,00	- 1 500 000,00	2 389 375,00
			Razem: -1 500 000,00	Razem: 2 389 375,00

Załącznik Nr 5 do Uchwały Nr IX/57/2011
Rady Gminy Przdokowo
z dnia 29 września 2011 r.

Wydatki na projekty realizowane z udziałem środków pochodzących z budżetu unii europejskiej w roku 2011

Lp	Nazwa programu lub projektu realizowanego ze środków pochodzących z funduszy strukturalnych	Nazwa realizowanego projektu	Rodział	Wartość projektu realizowanego w 2011 r.	Źródła finansowania	
					Środki strukturalne § 6057	Budżet gminy § 6059
1.	Europejski Fundusz Rolny	Rozwiązanie gospodarki ściekowej we wsi Kosowo	01010	9 810,00	0,00	9 810,00
2.	Regionalny Program Operacyjny	Przebudowa oczyszczalni ścieków w Przdokowie	01010	74 040,00	5 600,00	68 440,00
3.	Regionalny Program Operacyjny	Poprawa standardu i bezpieczeństwa funkcjonowania świetlicy środowiskowej w Kosowie	70005	2 59 288,00	1 68 749,00	90 539 00
4.	Europejski Fundusz Rozwoju Regionalnego	Zapewnienie warunków najmłodszym dzieciom do realizacji obowiązków nauczania poprzez rozbudowę obiektu Szkoły Podstawowej w Przdokowie w związku z wprowadzoną reformą oświaty	80101	1 508 108,00	956 291,00	551 817 00
5.	Europejski Fundusz Rozwoju Regionalnego	Termomodernizacja budynku szkoły podstawowej w Wilanowie w ramach projektu "Termomodernizacja budynków oświatowych na terenie powiatu kartuskiego"	80101	2 378,00	1 189,00	1 189 00
			Ogółem	1 853 624,00	1 131 829,00	721 795 00

Załącznik Nr 6 do Uchwały Nr IX/57/2011
Rady Gminy Przdokowo
z dnia 29 września 2011 r.

Zestawienie planowanych kwot dotacji udzielanych z budżetu

Dotacje podmiotowe

Dział	rozdział	§	Nazwa	kwota dotacji
921			Kultura i ochrona dziedzictwa narodowego	150 000
	92116		Biblioteki	150 000
		2480	Dotacja podmiotowa z budżetu dla samorządowej instytucji kultury	150 000
			Razem:	150 000

Dotacje celowe do realizacji stowarzyszeniom oraz innym podmiotom nie zaliczanym do sektora finansów publicznych

Dział	rozdział	Nazwa	kwota dotacji
630		Turystyka	5 000
	63095	Pozostała działalność	5 000
		Dotacja celowa z budżetu na finansowanie lub dofinansowanie zadań zleconych do realizacji stowarzyszeniom	5 000
921	2820	Kultura i ochrona dziedzictwa narodowego	5 000
	92105	Pozostałe zadania w zakresie kultury	5 000
		Dotacja celowa z budżetu na finansowanie lub dofinansowanie zadań zleconych do realizacji stowarzyszeniom	5 000
926	2820	Kultura fizyczna i sport	5 000
	92605	Zadania w zakresie kultury fizycznej i sportu	5 000
		Dotacja celowa z budżetu na finansowanie lub dofinansowanie zadań zleconych do realizacji stowarzyszeniom	5 000
		Razem:	15 000

Dotacje celowe

Dział	rozdział	Nazwa	kwota dotacji
600		Transport i łączność	0
	60014	Drogi publiczne powiatowe	0
		Dotacja celowa na pomoc finansową udzielaną między innymi samorządom terytorialnego na dofinansowanie własnych zadań inwestycyjnych i zakupów inwestycyjnych	0
	6300	Razem:	0

Załącznik Nr 7 do Uchwały Nr IX/57/2011
Rady Gminy Przdokowo
z dnia 29 września 2011 r.

Dział	Rozdział	Paragraf	Treść	Przed zmianą	Zmiana	Poz. zmianie
852			Pomoc społeczna	3 341 220,00	0,00	3 341 220,00
	85203		Ośrodki wsparcia	204 120,00	0,00	204 120,00
		4170	Wymagrodzenia bezosobowe	30 240,00	2 380,00	32 620,00
		4210	Zakup materiałów i wyposażenia	25 979,00	-2 380,00	23 599,00
	85212		Świadczenia rodzinne, świadczenia z funduszu alimentacyjnego oraz składki na ubezpieczenia emerytalne i rentowe z ubezpieczenia społecznego	3 134 000,00	0,00	3 134 000,00
		3020	Wdatki osobowe niezaliczone do wynagrodzeń	500,00	100,00	600,00
		4210	Zakup materiałów i wyposażenia	5 275,00	- 310,00	4 965,00
		4280	Zakup usług zdrowotnych	100,00	-210,00	-110,00
			Razem:	3 573 607,00	0,00	3 573 607,00

4240

UCHWAŁA Nr XIV/135/2011
Rady Gminy Nowa Wieś Lęborska
z dnia 25 października 2011 r.

w sprawie zmiany Uchwały Nr V/24/2011 Rady Gminy Nowa Wieś Lęborska z dnia 14 stycznia 2011 r. w sprawie uchwalenia budżetu gminy na 2011 rok.

Na podstawie art. 18 ust. 2 pkt 4 i 9 lit.c,d,e,i oraz pkt 10 Ustawy z dnia 8 marca 1990 r. o samorządzie gminnym (Dz. U. z 2001r. Nr 142 poz. 1591 z późn.zm.) oraz art. 211, 212, 216, 222 ustawy z dnia 27 sierpnia 2009 r. o finansach publicznych (Dz. U. Nr 157, poz. 1240 z późn.zm.) uchwała się, co następuje:

§ 1

Dokonuje się zmian w dochodach budżetu gminy zgodnie z załącznikiem Nr 1 do niniejszej uchwały.

§ 2

Dokonuje się zmian w wydatkach budżetu gminy zgodnie z załącznikiem Nr 2 do niniejszej uchwały.

§ 3

W uchwale Nr V/24/2011 z dnia 14 stycznia 2011r. dokonuje się zmiany załącznika Nr 3 -Wykaz zadań inwestycyjnych przewidzianych do realizacji w roku 2011 zgodnie z załącznikiem Nr 3 do niniejszej uchwały.

§ 4

Pozostałe postanowienia uchwały Nr V/24/2011 z dnia

14 stycznia 2011r. nie ulegają zmianie.

§ 5

Po dokonanych zmianach budżet zamyka się:

- 1) po stronie dochodów kwotą 35.593.221,88 zł
- w tym dotacja na zadania zlecone 5.678.086,00 zł
- 2) po stronie wydatków kwotą 47.491.374,88 zł
- w tym wydatki na zadania zlecone 5.678.086,00 zł
- 3) deficyt budżetowy kwotą 11.898.153,00 zł
- 4) nakłady inwestycyjne kwotą 12.258.643,10 zł

§ 6

Wykonanie uchwały powierza się Wójtowi Gminy.

§ 7

Uchwała wchodzi w życie z dniem podjęcia i podlega ogłoszeniu w Dzienniku Urzędowym Województwa Pomorskiego, na tablicy ogłoszeń Urzędu Gminy oraz Biuletynie Informacji Publicznej.

Przewodniczący
Rady Gminy
Nowa Wieś Lęborska
Zdzisław Korda

DOCHODY BUDŻETU GMINY na rok 2011 wg klasyfikacji budżetowej
Załącznik Nr 1 do Uchwały Nr XIV/135/2011 Rady Gminy Nowa Wieś Lęborska z dnia 25 października 2011 roku.

Dział	Rozdział	Paragraf	Treść	Przed zmianą	Zmiana	Po zmianie
700	70005		Gospodarka mieszkaniowa	866 058,00	80 000,00	946 058,00
			Gospodarka gruntami i nieruchomościami	561 058,00	80 000,00	641 058,00
		0470	Wpływy z opłat za zarząd, użytkowanie i użytkowanie wieczyste nieruchomości	21 058,00	80 000,00	101 058,00
754	75412		Urząd Gminy	21 058,00	80 000,00	101 058,00
			Bezpieczeństwo publiczne i ochrona przeciwpożarowa	0,00	5 500,00	5 500,00
			Ochotnicze straże pożarne	0,00	5 500,00	5 500,00
		2700	Środki na dofinansowanie własnych zadań bieżących gmin (związków gmin), powiatów (związków powiatów), samorządów województw, pozyskane z innych źródeł	0,00	2 000,00	2 000,00
			Urząd Gminy	0,00	2 000,00	2 000,00
756		6290	Środki na dofinansowanie własnych inwestycji gmin (związków gmin), powiatów (związków powiatów), samorządów województw, pozyskane z innych źródeł	0,00	3 500,00	3 500,00
			Urząd Gminy	0,00	3 500,00	3 500,00
			Dochoady od osób prawnych, od osób fizycznych i od innych jednostek nieposiadających osobowości prawnej oraz wydatki związane z ich poborem	12 806 766,00	9 945,51	12 816 711,51
		75618	Wpływy z innych opłat stanowiących dochody jednostek samorządu terytorialnego na podstawie ustaw	576 900,00	9 945,51	586 845,51
758		0480	Wpływy z opłat za zezwolenia na sprzedaż alkoholu	141 900,00	9 945,51	151 845,51
			Urząd Gminy	141 900,00	9 945,51	151 845,51
			Różne rozliczenia	11 704 989,00	41 634,00	11 746 623,00
		75814	Różne rozliczenia finansowe	15 000,00	41 634,00	56 634,00
		2030	Dotacje celowe otrzymane z budżetu państwa na realizację własnych zadań bieżących gmin (związków gmin)	0,00	14 171,00	14 171,00
801		6330	Urząd Gminy	0,00	14 171,00	14 171,00
			Dotacje celowe otrzymane z budżetu państwa na realizację inwestycji i zakupów inwestycyjnych własnych gmin (związków gmin)	0,00	27 463,00	27 463,00
			Urząd Gminy	0,00	27 463,00	27 463,00
			Oświata i wychowanie	567 084,75	6 630,64	573 715,39
	80101		Szkoły podstawowe	83 622,00	3 275,00	86 897,00
		0690	Wpływy z różnych opłat	52,00	26,00	78,00

BeSTia		Zespół Szkół w Redkowicach		52,00	26,00	78,00
0750	Dochody z najmu i dzierżawy składników majątkowych Skarbu Państwa, jednostek samorządu terytorialnego lub innych jednostek zaliczanych do sektora finansów publicznych oraz innych umów o podobnym charakterze		19 790,00	2 800,00	22 590,00	
	Szkoła Podstawowa w Tawęcinie		0,00	2 800,00	2 800,00	
0920	Pozostałe odsetki		1 710,00	309,00	2 019,00	
0970	Zespół Szkół w Redkowicach		0,00	309,00	309,00	
	Wpływy z różnych dochodów		27 570,00	140,00	27 710,00	
	Zespół Szkół w Redkowicach		5 508,00	140,00	5 648,00	
80104	Przedszkola		121 802,75	3 355,64	125 158,39	
0920	Pozostałe odsetki		50,00	150,00	200,00	
	Przedszkole Nowa Wieś Lęborska		50,00	150,00	200,00	
0970	Wpływy z różnych dochodów		220,00	3 205,64	3 425,64	
	Przedszkole Nowa Wieś Lęborska		220,00	3 205,64	3 425,64	
854	Edukacyjna opieka wychowawcza		119 456,00	84 377,00	203 833,00	
85415	Pomoc materialna dla uczniów		116 936,00	84 377,00	201 313,00	
2030	Dotacje celowe otrzymane z budżetu państwa na realizację własnych zadań bieżących gmin (związków gmin)		116 936,00	84 377,00	201 313,00	
	Urząd Gminy		116 936,00	84 377,00	201 313,00	
Razem:			35 365 134,73	228 087,15	35 593 221,88	

WYDATKI BUDŻETU GMINY na rok 2011 wg klasyfikacji budżetowej

Załącznik Nr 2 do Uchwały Nr XIV/135/2011 Rady Gminy Nowa Wieś Lęborska z dnia 25 października 2011 roku.

1

Dział	Rozdział	Paragraf	Treść	Przed zmianą	Zmiana	Po zmianie	
010	01010		Rolnictwo i łowiectwo	8 953 772,50	447 463,00	9 401 235,50	
			Infrastruktura wodociągowa i sanitacyjna wsi	6 182 645,60		6 672 645,60	
		6050	Wydatki inwestycyjne jednostek budżetowych	124 484,00		164 484,00	
			Urząd Gminy	124 484,00		164 484,00	
		6057	Wydatki inwestycyjne jednostek budżetowych	3 301 928,00		3 501 928,00	
			Urząd Gminy	3 301 928,00		3 501 928,00	
		6059	Wydatki inwestycyjne jednostek budżetowych	2 755 972,10		3 005 972,10	
			Urząd Gminy	2 755 972,10		3 005 972,10	
		01041		Program rozwoju Obszarów Wiejskich 2007-2013	2 434 135,90	- 42 537,00	2 391 598,90
			6057	Wydatki inwestycyjne jednostek budżetowych	1 512 664,00	- 27 537,00	1 485 127,00
		Urząd Gminy	1 512 664,00	- 27 537,00	1 485 127,00		
	6059	Wydatki inwestycyjne jednostek budżetowych	899 164,00	- 15 000,00	884 164,00		
		Urząd Gminy	899 164,00	- 15 000,00	884 164,00		
400			Wytworzenie i zaopatrywanie w energię elektryczną, gaz i wodę	1 363 074,00	78 000,00	1 441 074,00	
	40002		Dostarczanie wody	1 363 074,00	78 000,00	1 441 074,00	
		4110	Składki na ubezpieczenia społeczne	51 000,00	1 000,00	52 000,00	
			Gminny Zakład Usług Komunalnych	51 000,00	1 000,00	52 000,00	
		4210	Zakup materiałów i wyposażenia	85 000,00	15 000,00	100 000,00	
			Gminny Zakład Usług Komunalnych	85 000,00	15 000,00	100 000,00	
		4260	Zakup energii	306 000,00	25 000,00	331 000,00	
			Gminny Zakład Usług Komunalnych	306 000,00	25 000,00	331 000,00	
		4270	Zakup usług remontowych	10 000,00	2 000,00	12 000,00	
			Gminny Zakład Usług Komunalnych	10 000,00	2 000,00	12 000,00	
		4300	Zakup usług pozostałych	338 100,00	30 000,00	368 100,00	
			Gminny Zakład Usług Komunalnych	274 000,00	30 000,00	304 000,00	
		4530	Podatek od towarów i usług (VAT).	45 000,00	5 000,00	50 000,00	

600		Gminny Zakład Usług Komunalnych	45 000,00	5 000,00	50 000,00
		Transport i łączność	1 490 975,00	160 000,00	1 650 975,00
	60016	Drogi publiczne gminne	1 255 975,00	130 000,00	1 385 975,00
		Zakup materiałów i wyposażenia	26 975,00	50 000,00	76 975,00
		Gminny Zakład Usług Komunalnych	23 000,00	50 000,00	73 000,00
	4270	Zakup usług remontowych	170 000,00	20 000,00	190 000,00
		Gminny Zakład Usług Komunalnych	20 000,00	20 000,00	40 000,00
	4300	Zakup usług pozostałych	250 000,00	60 000,00	310 000,00
		Gminny Zakład Usług Komunalnych	17 000,00	60 000,00	77 000,00
	60017	Drogi wewnętrzne	235 000,00	30 000,00	265 000,00
		Wydatki inwestycyjne jednostek budżetowych	235 000,00	30 000,00	265 000,00
		Urząd Gminy	235 000,00	30 000,00	265 000,00
700		Gospodarka mieszkaniowa	2 038 092,00	- 21 000,00	2 017 092,00
	70005	Gospodarka gruntami i nieruchomościami	459 396,00	- 80 000,00	379 396,00
		Wydatki inwestycyjne jednostek budżetowych	261 877,26	- 80 000,00	181 877,26
		Urząd Gminy	261 877,26	- 80 000,00	181 877,26
	70095	Pozostała działalność	1 578 696,00	59 000,00	1 637 696,00
		Zakup energii	44 000,00	19 000,00	63 000,00
		Urząd Gminy	24 000,00	19 000,00	43 000,00
	4300	Zakup usług pozostałych	105 000,00	10 000,00	115 000,00
		Urząd Gminy	80 000,00	10 000,00	90 000,00
	6050	Wydatki inwestycyjne jednostek budżetowych	15 000,00	30 000,00	45 000,00
		Urząd Gminy	15 000,00	30 000,00	45 000,00
710		Działalność usługowa	93 000,00	- 15 000,00	78 000,00
	71095	Pozostała działalność	88 000,00	- 15 000,00	73 000,00
		Wynagrodzenia bezosobowe	8 000,00	- 5 000,00	3 000,00
		Urząd Gminy	8 000,00	- 5 000,00	3 000,00
	4300	Zakup usług pozostałych	80 000,00	- 10 000,00	70 000,00
		Urząd Gminy	80 000,00	- 10 000,00	70 000,00
750		Administracja publiczna	3 878 704,00	- 249 650,00	3 629 054,00

75023		Urzędy gmin (miast i miast na prawach powiatu)	3 463 650,00	- 249 650,00	3 214 000,00
	4480	Podatek od nieruchomości	430 000,00	- 244 650,00	185 350,00
4700		Urząd Gminy	430 000,00	- 244 650,00	185 350,00
		Szkolenia pracowników niebędących członkami korpusu służby cywilnej	13 000,00	- 5 000,00	8 000,00
		Urząd Gminy	13 000,00	- 5 000,00	8 000,00
754		Bezpieczeństwo publiczne i ochrona przeciwpożarowa	335 700,00	37 300,00	373 000,00
75412		Ochotnicze straże pożarne	309 700,00	37 300,00	347 000,00
2820		Dotacja celowa z budżetu na finansowanie lub dofinansowanie zadań zleconych do realizacji stowarzyszeniom	30 000,00	15 000,00	45 000,00
		Urząd Gminy	30 000,00	15 000,00	45 000,00
3030		Różne wydatki na rzecz osób fizycznych	55 000,00	15 000,00	70 000,00
		Urząd Gminy	55 000,00	15 000,00	70 000,00
4210		Zakup materiałów i wyposażenia	40 000,00	2 000,00	42 000,00
		Urząd Gminy	40 000,00	2 000,00	42 000,00
6060		Wydatki na zakupy inwestycyjne jednostek budżetowych	4 000,00	5 300,00	9 300,00
		Urząd Gminy	4 000,00	5 300,00	9 300,00
758		Różne rozliczenia	457 854,50	- 169 629,00	288 225,50
75818		Rezerwy ogólne i celowe	457 854,50	- 169 629,00	288 225,50
4810		Rezerwy	457 854,50	- 169 629,00	288 225,50
		Urząd Gminy	457 854,50	- 169 629,00	288 225,50
801		Oświata i wychowanie	16 015 167,75	- 143 074,36	15 872 093,39
80101		Szkoły podstawowe	9 519 079,00	- 225 225,00	9 293 854,00
3020		Wydatki osobowe niezaliczone do wynagrodzeń	309 106,00	16 800,00	325 906,00
		Zespół Szkół w Leśnicach	41 000,00	10 000,00	51 000,00
		Zespół Szkół w Redkowicach	40 000,00	6 800,00	46 800,00
4010		Wynagrodzenia osobowe pracowników	5 283 918,00	9 000,00	5 292 918,00
		Zespół Szkół w Redkowicach	725 270,00	9 000,00	734 270,00
4110		Składki na ubezpieczenia społeczne	892 874,38	6 500,00	899 374,38
		Zespół Szkół w Leśnicach	135 000,00	4 500,00	139 500,00
		Zespół Szkół w Redkowicach	131 713,38	2 000,00	133 713,38

4120	Składki na Fundusz Pracy	131 051,00	1 200,00	132 251,00
	Zespół Szkół w Redkowicach	18 060,00	1 200,00	19 260,00
4210	Zakup materiałów i wyposażenia	432 482,00	114 800,00	547 282,00
	Szkola Podstawowa w Tawęcinie	30 000,00	2 800,00	32 800,00
	Zespół Szkół w Leśnicach	44 820,00	22 000,00	66 820,00
	Zespół Szkół w Łebieniu	148 000,00	90 000,00	238 000,00
4240	Zakup pomocy naukowych, dydaktycznych i książek	33 375,00	1 000,00	34 375,00
	Zespół Szkół w Leśnicach	2 600,00	1 000,00	3 600,00
4260	Zakup energii	171 992,00	15 000,00	186 992,00
	Zespół Szkół w Leśnicach	19 000,00	7 000,00	26 000,00
	Zespół Szkół w Łebieniu	24 000,00	8 000,00	32 000,00
4300	Zakup usług pozostałych	118 289,00	9 000,00	127 289,00
	Zespół Szkół w Leśnicach	39 000,00	8 000,00	47 000,00
	Zespół Szkół w Redkowicach	22 490,00	1 000,00	23 490,00
4370	Oплата z tytułu zakupu usług telekomunikacyjnych świadczonych w stacjonarnej publicznej sieci telefonicznej.	13 191,00	1 000,00	14 191,00
	Zespół Szkół w Leśnicach	2 351,00	1 000,00	3 351,00
4700	Szkolenia pracowników niebędących członkami korpusu służby cywilnej	6 080,00	475,00	6 555,00
	Zespół Szkół w Redkowicach	1 000,00	475,00	1 475,00
6057	Wydatki inwestycyjne jednostek budżetowych	420 983,00	- 200 000,00	220 983,00
	Urząd Gminy	420 983,00	- 200 000,00	220 983,00
6059	Wydatki inwestycyjne jednostek budżetowych	407 397,00	- 200 000,00	207 397,00
	Urząd Gminy	407 397,00	- 200 000,00	207 397,00
80103	Oddziały przedszkolne w szkołach podstawowych	668 410,00	12 350,00	680 760,00
3020	Wydatki osobowe niezaliczone do wynagrodzeń	34 438,00	900,00	35 338,00
	Zespół Szkół w Leśnicach	4 000,00	300,00	4 300,00
	Zespół Szkół w Redkowicach	6 000,00	600,00	6 600,00
4010	Wynagrodzenia osobowe pracowników	457 230,00	7 500,00	464 730,00
	Zespół Szkół w Leśnicach	50 000,00	3 000,00	53 000,00
	Zespół Szkół w Redkowicach	60 000,00	4 500,00	64 500,00

4110	Składki na ubezpieczenia społeczne	75 500,00	3 400,00	78 900,00
	Zespół Szkół Nowa Wieś Lęborska	8 000,00	1 000,00	9 000,00
	Zespół Szkół w Leśnicach	9 000,00	1 000,00	10 000,00
	Zespół Szkół w Redkowicach	10 000,00	1 400,00	11 400,00
4120	Składki na Fundusz Pracy	12 250,00	550,00	12 800,00
	Zespół Szkół w Leśnicach	1 500,00	250,00	1 750,00
	Zespół Szkół w Redkowicach	1 600,00	300,00	1 900,00
80104	Przedszkola	1 434 842,75	1 602,82	1 436 445,57
4260	Zakup energii	14 900,00	1 105,31	16 005,31
	Przedszkole Nowa Wieś Lęborska	5 900,00	1 105,31	7 005,31
4300	Zakup usług pozostałych	26 211,10	497,51	26 708,61
	Przedszkole Nowa Wieś Lęborska	24 511,10	497,51	25 008,61
80110	Gimnazja	2 634 469,00	56 445,00	2 690 914,00
3020	Wydatki osobowe niezaliczone do wynagrodzeń	145 477,00	4 875,00	150 352,00
	Zespół Szkół Nowa Wieś Lęborska	45 577,00	1 775,00	47 352,00
	Zespół Szkół w Leśnicach	22 000,00	2 200,00	24 200,00
	Zespół Szkół w Redkowicach	7 900,00	900,00	8 800,00
4010	Wynagrodzenia osobowe pracowników	1 812 400,00	34 870,00	1 847 270,00
	Zespół Szkół w Leśnicach	248 000,00	20 000,00	268 000,00
	Zespół Szkół w Łebieniu	822 400,00	- 12 130,00	810 270,00
	Zespół Szkół w Redkowicach	162 000,00	27 000,00	189 000,00
4110	Składki na ubezpieczenia społeczne	313 436,00	10 600,00	324 036,00
	Zespół Szkół w Leśnicach	40 000,00	7 500,00	47 500,00
4120	Zespół Szkół w Redkowicach	30 000,00	3 100,00	33 100,00
	Składki na Fundusz Pracy	48 500,00	1 100,00	49 600,00
	Zespół Szkół w Leśnicach	7 000,00	1 000,00	8 000,00
	Zespół Szkół w Redkowicach	5 000,00	100,00	5 100,00
4210	Zakup materiałów i wyposażenia	32 000,00	5 000,00	37 000,00
	Zespół Szkół w Łebieniu	21 000,00	5 000,00	26 000,00
80148	Stołówki szkolne i przedszkolne	996 257,00	11 752,82	1 008 009,82

4220	Zakup środków żywności	310 520,00	10 000,00	320 520,00
	Zespół Szkół w Redkowicach	50 000,00	10 000,00	60 000,00
4260	Zakup energii	49 900,00	1 105,31	51 005,31
	Przedszkole Nowa Wieś Lęborska	11 600,00	1 105,31	12 705,31
4300	Zakup usług pozostałych	13 230,00	647,51	13 877,51
	Przedszkole Nowa Wieś Lęborska	5 980,00	647,51	6 627,51
851	Ochrona zdrowia	149 900,00	9 945,51	159 845,51
	Przeciwdziałanie alkoholizmowi	123 900,00	9 945,51	133 845,51
4210	Zakup materiałów i wyposażenia	4 700,00	1 300,00	6 000,00
	Urząd Gminy	4 700,00	1 300,00	6 000,00
4220	Zakup środków żywności	12 000,00	7 000,00	19 000,00
	Urząd Gminy	12 000,00	7 000,00	19 000,00
4300	Zakup usług pozostałych	19 000,00	700,00	19 700,00
	Urząd Gminy	19 000,00	700,00	19 700,00
4610	Koszty postępowania sądowego i prokuratorskiego	4 700,00	945,51	5 645,51
	Urząd Gminy	4 700,00	945,51	5 645,51
852	Pomoc społeczna	7 953 223,00	0,00	7 953 223,00
	Dodatki mieszkaniowe	218 000,00	48 000,00	266 000,00
3110	Świadczenia społeczne	218 000,00	48 000,00	266 000,00
	Gminny Ośrodek Pomocy Społecznej	218 000,00	48 000,00	266 000,00
	Pozostała działalność	315 700,00	- 48 000,00	267 700,00
3110	Świadczenia społeczne	303 700,00	- 48 000,00	255 700,00
	Urząd Gminy	100 000,00	- 48 000,00	52 000,00
854	Edukacyjna opieka wychowawcza	498 361,00	93 732,00	592 093,00
	Świetlice szkolne	381 425,00	9 355,00	390 780,00
4010	Wynagrodzenia osobowe pracowników	256 375,00	10 100,00	266 475,00
	Zespół Szkół w Łebieniu	67 500,00	10 100,00	77 600,00
4110	Składki na ubezpieczenia społeczne	44 522,00	300,00	44 822,00
	Zespół Szkół Nowa Wieś Lęborska	16 222,00	- 1 400,00	14 822,00
	Zespół Szkół w Łebieniu	12 200,00	1 700,00	13 900,00

4120	Składki na Fundusz Pracy	7 180,00	- 1 045,00	6 135,00
	Zespół Szkół Nowa Wieś Lęborska	3 300,00	- 1 375,00	1 925,00
	Zespół Szkół w Łebieniu	1 800,00	330,00	2 130,00
85415	Pomoc materialna dla uczniów	116 936,00	84 377,00	201 313,00
3240	Stypendia dla uczniów	85 356,00	81 357,00	166 713,00
	Gminny Ośrodek Pomocy Społecznej	85 356,00	81 357,00	166 713,00
3260	Inne formy pomocy dla uczniów	31 580,00	3 020,00	34 600,00
	Szkola Podstawowa w Tawęcinnie	0,00	1 080,00	1 080,00
	Urząd Gminy	31 580,00	- 24 420,00	7 160,00
	Zespół Szkół Nowa Wieś Lęborska	0,00	6 850,00	6 850,00
	Zespół Szkół w Garczegorzu	0,00	3 510,00	3 510,00
	Zespół Szkół w Leśnicach	0,00	4 890,00	4 890,00
	Zespół Szkół w Łebieniu	0,00	7 540,00	7 540,00
	Zespół Szkół w Redkowicach	0,00	3 570,00	3 570,00
	Razem:	47 263 287,73	228 087,15	47 491 374,88

WYKAZ ZADAŃ INWESTYCYJNYCH PRZEWIDZIANYCH DO REALIZACJI W ROKU 2011-zmiany

Załącznik Nr 3 do Uchwały Nr XIV/135/2011 Rady Gminy Nowa Wieś Lęborska z dnia 25 października 2011 roku.

Dział	Rozdział	Paragraf	Treść	Przed zmianą	Zmiana	Po zmianie	
010	01010		Rolnictwo i łowiectwo	8 494 212,10	447 463,00	8 941 675,10	
			Infrastruktura wodociągowa i sanitacyjna wsi	6 082 384,10	490 000,00	6 572 384,10	
		6050	Wydatki inwestycyjne jednostek budżetowych	24 484,00	40 000,00	64 484,00	
			Przełożenie pompowni wody w Lebieniu	0,00	40 000,00	40 000,00	
		6057	Wydatki inwestycyjne jednostek budżetowych	3 301 928,00	200 000,00	3 501 928,00	
			Budowa kanalizacji sanitarnej z przyłączami w m. Nowa Wieś Lęborska	3 301 928,00	200 000,00	3 501 928,00	
		6059	Wydatki inwestycyjne jednostek budżetowych	2 755 972,10	250 000,00	3 005 972,10	
			Budowa kanalizacji sanitarnej z przyłączami w m. Nowa Wieś Lęborska	2 755 972,10	250 000,00	3 005 972,10	
		01041		Program rozwoju Obszarów Wiejskich 2007-2013	2 411 828,00	- 42 537,00	2 369 291,00
			6057	Wydatki inwestycyjne jednostek budżetowych	1 512 664,00	- 27 537,00	1 485 127,00
	6059	Przebudowa i wyposażenie świetlicy wiejskiej w Garczegorzu	231 217,00	- 27 537,00	203 680,00		
		Wydatki inwestycyjne jednostek budżetowych	899 164,00	- 15 000,00	884 164,00		
		Przebudowa i wyposażenie świetlicy wiejskiej w Garczegorzu	144 898,00	- 15 000,00	129 898,00		
600		Transport i łączność	1 044 000,00	30 000,00	1 074 000,00		
	60017		Drogi wewnętrzne	235 000,00	30 000,00	265 000,00	
	6050		Wydatki inwestycyjne jednostek budżetowych	235 000,00	30 000,00	265 000,00	
			Modernizacja dróg wewnętrznych POM	0,00	30 000,00	30 000,00	
700		Gospodarka mieszkaniowa	374 629,00	- 50 000,00	324 629,00		
	70005		Gospodarka gruntami i nieruchomościami	355 629,00	- 80 000,00	275 629,00	
	6057		Wydatki inwestycyjne jednostek budżetowych	261 877,26	- 80 000,00	181 877,26	
			Instalacja urządzeń solarnych na terenie Gmin Cewice, Nowa Wieś Lęborska i Wicko	261 877,26	- 80 000,00	181 877,26	
	70095		Pozostała działalność	19 000,00	30 000,00	49 000,00	
	6050		Wydatki inwestycyjne jednostek budżetowych	15 000,00	30 000,00	45 000,00	
			Modernizacja i wyposażenie świetlicy wiejskiej Wilkowo i Pogorszewo	0,00	30 000,00	30 000,00	
754		Bezpieczeństwo publiczne i ochrona przeciwpożarowa	19 000,00	5 300,00	24 300,00		
	75412		Ochotnicze strażne pożarne	19 000,00	5 300,00	24 300,00	

	6060	Wydatki na zakupy inwestycyjne jednostek budżetowych	4 000,00	5 300,00	9 300,00
		Zakup zestawu ratownictwa medycznego OSP Łebień	0,00	5 300,00	5 300,00
801		Oświata i wychowanie	1 079 931,00	- 400 000,00	679 931,00
	80101	Szkoły podstawowe	1 053 880,00	- 400 000,00	653 880,00
	6057	Wydatki inwestycyjne jednostek budżetowych	420 983,00	- 200 000,00	220 983,00
		Przebudowa i wyposażenie budynków Zespołu Szkół w Leśnicach i Nowej Wsi Lęborskiej	420 983,00	- 200 000,00	220 983,00
	6059	Wydatki inwestycyjne jednostek budżetowych	407 397,00	- 200 000,00	207 397,00
		Przebudowa i wyposażenie budynków Zespołu Szkół w Leśnicach i Nowej Wsi Lęborskiej	407 397,00	- 200 000,00	207 397,00
		Razem	12 225 880,10	32 763,00	12 258 643,10

4241

UCHWAŁA Nr XI/74/2011
Rady Powiatu Kwidzyńskiego
z dnia 26 września 2011 r.

o zmianie uchwały nr IV/20/2011 Rady Powiatu Kwidzyńskiego z dnia 31 stycznia 2011r. w sprawie budżetu powiatu kwidzyńskiego na rok 2011.

Na podstawie art. 12 pkt 5 ustawy z dnia 5 czerwca 1998r. o samorządzie powiatowym (tj. Dz. U. z 2001r. nr 142 poz. 1592, ze zm.) oraz art. 211, art. 212, art. 237, art. 258, ustawy z dnia 27 sierpnia 2009 r. o finansach publicznych (Dz. U. Nr 157, poz. 1240), Rada Powiatu uchwala, co następuje:

§ 1

W uchwale nr IV/20/2011 Rady Powiatu Kwidzyńskiego z dnia 31 stycznia 2011r. w sprawie budżetu powiatu kwidzyńskiego na rok 2011, wprowadza się następujące zmiany:

§ 1, § 2, § 5 pkt 3 oraz § 7 otrzymują brzmienie:

„ § 1

1. Ustala się dochody budżetu na rok 2011 w łącznej kwocie 74.463.328 zł, w tym:
 - 1) dochody bieżące: 71.332.390 zł;
 - 2) dochody majątkowe: 3.130.938 zł;
- jak w załączniku nr 1.
2. Łączna kwota dochodów bieżących, o których mowa w ust. 1 obejmuje:
 - 1) dotacje na realizację zadań z zakresu administracji rządowej wykonywane przez powiat w wysokości 6.737.805 zł,
 - 2) dotacje z budżetu państwa na realizację zadań własnych powiatu w wysokości 4.014.507 zł,
 - 3) dotacje z budżetu państwa na zadania bieżące realizowane przez powiat na podstawie porozumień z organami administracji rządowej w wysokości 70.765 zł,
 - 4) dotacje na realizację zadań wspólnych realizowanych na podstawie umów lub porozumień z innymi jednostkami samorządu terytorialnego w wysokości 241.587 zł,
 - 5) dotacje celowe w ramach programów finansowanych z udziałem środków europejskich w wysokości 1.139.133 zł.
3. Łączna kwota dochodów majątkowych, o których mowa w ust. 1 obejmuje dotacje celowe w ramach programów finansowanych z udziałem środków europejskich w wysokości 1.947.835 zł.

§ 2

1. Ustala się wydatki budżetu na rok 2011 w łącznej kwocie 81.249.579 zł,
- jak w załączniku nr 2.
2. Wydatki budżetu, o których mowa w ust. 1, obejmują plan wydatków bieżących na łączną kwotę 68.800.516 zł, w tym:
 - 1) wydatki bieżące jednostek budżetowych w kwocie

łącznej 57.464.849 zł, z tego:

- a) wydatki na wynagrodzenia i składki od nich naliczane 40.023.841 zł;
 - b) wydatki związane z realizacją zadań statutowych jednostek budżetowych 17.441.008 zł;
- 2) wydatki na dotacje na zadania bieżące 4.319.629 zł;
 - 3) wydatki na świadczenia na rzecz osób fizycznych 4.326.895 zł;
 - 4) wydatki bieżące na programy finansowane z pomocy zagranicznej w łącznej kwocie 1.171.424 zł; z czego:
 - a) ze środków pochodzących z budżetu Unii Europejskiej 1.171.424 zł;
 - 5) wypłaty z tytułu spłaty poręczeń i gwarancji udzielonych przez powiat kwidzyński, przypadające do spłaty w roku 2011 w kwocie 223.000 zł;
 - 6) wydatki na obsługę długu publicznego 1.294.719 zł;
3. Wydatki budżetu, o których mowa w ust. 1, obejmują plan wydatków majątkowych na łączną kwotę 12.449.063 zł, w tym:
 - 1) wydatki na inwestycje i zakupy inwestycyjne w kwocie 12.449.063 zł, w tym na wydatki inwestycyjne z udziałem środków z pomocy zagranicznej w łącznej kwocie 651.651 zł.

§ 5 Ustala się dochody i wydatki budżetu związane z realizacją zadań:

- 3) zadań wykonywanych na podstawie umów lub porozumień między jednostkami samorządu terytorialnego, zgodnie z załącznikiem nr 5.

§ 7

1. Wydatki budżetu powiatu obejmują planowane kwoty dotacji udzielane w roku 2011, zgodnie z załącznikiem nr 6.
2. Wykaz zadań inwestycyjnych oraz wysokość wydatków na poszczególne zadania zawiera załącznik nr 7 do uchwały.”

§ 2

1. Wykonanie uchwały powierza się Zarządowi Powiatu.
2. Uchwała wchodzi w życie z dniem podjęcia i podlega ogłoszeniu w Dzienniku Urzędowym Województwa Pomorskiego.

Przewodniczący Rady
Jerzy Śnieg

Załącznik Nr 1 do Uchwały Rady Powiatu

Kwidzyńskiego Nr XI/74/2011

z dnia 26 września 2011 r.

BUDŻET POWIATU KWIDZYŃSKIEGO NA ROK 2011 - DOCHODY

Dział	Rozdział	§	Nazwa	Plan przed zmianą			Plan po zmianach	
				5	6	7	8	
1	2	3	4	bieżące				
010			Rolnictwo i łowiectwo	21 000,00	0,00	0,00	21 000,00	
			w tym z tytułu dotacji i środków na finansowanie wydatków na realizację zadań finansowanych z udziałem środków, o których mowa w art. 5 ust. 1 pkt 2 i 3	0,00	0,00	0,00	0,00	
	01005		Prace geodezyjno-urzędniowe na potrzeby rolnictwa	21 000,00	0,00	0,00	21 000,00	
			w tym z tytułu dotacji i środków na finansowanie wydatków na realizację zadań finansowanych z udziałem środków, o których mowa w art. 5 ust. 1 pkt 2 i 3	0,00	0,00	0,00	0,00	
		2110	Dotacje celowe otrzymane z budżetu państwa na zadania bieżące z zakresu administracji rządowej oraz inne zadania zlecone ustawami realizowane przez powiat	21 000,00	0,00	0,00	21 000,00	
600			Transport i łączność	6 500,00	0,00	0,00	6 000,00	
			w tym z tytułu dotacji i środków na finansowanie wydatków na realizację zadań finansowanych z udziałem środków, o których mowa w art. 5 ust. 1 pkt 2 i 3	0,00	0,00	0,00	0,00	
	60014		Drogi publiczne powiatowe	6 500,00	0,00	0,00	6 000,00	
			w tym z tytułu dotacji i środków na finansowanie	0,00	0,00	0,00	0,00	

			wydatków na realizację zadań finansowanych z udziałem środków, o których mowa w art. 5 ust. 1 pkt 2 i 3							
	0690		Wpływy z różnych opłat	6 500,00	0,00	6 000,00	12 500,00			
700			Gospodarka mieszkaniowa	719 170,00	0,00	43 000,00	762 170,00			
			w tym z tytułu dotacji i środków na finansowanie wydatków na realizację zadań finansowanych z udziałem środków, o których mowa w art. 5 ust. 1 pkt 2 i 3	0,00	0,00	0,00	0,00			
		70005	Gospodarka gruntami i nieruchomościami	719 170,00	0,00	43 000,00	762 170,00			
			w tym z tytułu dotacji i środków na finansowanie wydatków na realizację zadań finansowanych z udziałem środków, o których mowa w art. 5 ust. 1 pkt 2 i 3	0,00	0,00	0,00	0,00			
	0470		Wpływy z opłat za zarząd, użytkowanie i użytkowanie wieczyste nieruchomości	26 300,00	0,00	0,00	26 300,00			
	0750		Dochody z najmu i dzierżawy składników majątkowych Skarbu Państwa, jednostek samorządu terytorialnego lub innych jednostek zaliczanych do sektora finansów publicznych oraz innych umów o podobnym charakterze	2 870,00	0,00	0,00	2 870,00			
	0830		Wpływy z usług	78 000,00	0,00	0,00	78 000,00			
	2110		Dotacje celowe otrzymane z budżetu państwa na zadania bieżące z zakresu administracji rządowej oraz inne zadania zlecone ustawami realizowane przez powiat	40 000,00	0,00	0,00	40 000,00			
	2360		Dochody, jednostek samorządu terytorialnego związane z realizacją zadań z zakresu administracji rządowej oraz innych zadań zleconych ustawami	572 000,00	0,00	43 000,00	615 000,00			
710			Działalność usługowa	1 235 499,00	0,00	0,00	1 235 499,00			
			w tym z tytułu dotacji i środków na finansowanie wydatków na realizację zadań finansowanych z udziałem środków, o których mowa w art. 5 ust. 1 pkt 2 i 3	0,00	0,00	0,00	0,00			
		71013	Prace geodezyjne i kartograficzne (nieinwestycyjne)	69 000,00	0,00	0,00	69 000,00			
			w tym z tytułu dotacji i środków na finansowanie wydatków na realizację zadań finansowanych z udziałem środków, o których mowa w art. 5 ust. 1 pkt 2 i 3	0,00	0,00	0,00	0,00			
	2110		Dotacje celowe otrzymane z budżetu państwa na zadania bieżące z zakresu administracji rządowej oraz inne zadania zlecone ustawami realizowane przez powiat	69 000,00	0,00	0,00	69 000,00			

71014							756 499,00	0,00	0,00	756 499,00
				Opracowania geodezyjne i kartograficzne w tym z tytułu dotacji i środków na finansowanie wydatków na realizację zadań finansowanych z udziałem środków, o których mowa w art. 5 ust. 1 pkt 2 i 3			0,00	0,00	0,00	0,00
		0690		Wpływy z różnych opłat		652 000,00	0,00	0,00	0,00	652 000,00
		0970		Wpływy z różnych dochodów		79 499,00	0,00	0,00	0,00	79 499,00
		2110		Dotacje celowe otrzymane z budżetu państwa na zadania bieżące z zakresu administracji rządowej oraz inne zadania zlecone ustawami realizowane przez powiat		25 000,00	0,00	0,00	0,00	25 000,00
71015				Nadzór budowlany		410 000,00	0,00	0,00	0,00	410 000,00
				w tym z tytułu dotacji i środków na finansowanie wydatków na realizację zadań finansowanych z udziałem środków, o których mowa w art. 5 ust. 1 pkt 2 i 3		0,00	0,00	0,00	0,00	0,00
		2110		Dotacje celowe otrzymane z budżetu państwa na zadania bieżące z zakresu administracji rządowej oraz inne zadania zlecone ustawami realizowane przez powiat		410 000,00	0,00	0,00	0,00	410 000,00
750				Administracja publiczna		244 574,00	-1 735,00	0,00	0,00	242 839,00
				w tym z tytułu dotacji i środków na finansowanie wydatków na realizację zadań finansowanych z udziałem środków, o których mowa w art. 5 ust. 1 pkt 2 i 3		24 574,00	0,00	0,00	0,00	24 574,00
75011				Urzędy wojewódzkie		186 000,00	0,00	0,00	0,00	186 000,00
				w tym z tytułu dotacji i środków na finansowanie wydatków na realizację zadań finansowanych z udziałem środków, o których mowa w art. 5 ust. 1 pkt 2 i 3		0,00	0,00	0,00	0,00	0,00
		2110		Dotacje celowe otrzymane z budżetu państwa na zadania bieżące z zakresu administracji rządowej oraz inne zadania zlecone ustawami realizowane przez powiat		186 000,00	0,00	0,00	0,00	186 000,00
75020				Starostwa powiatowe		31 574,00	0,00	0,00	0,00	31 574,00
				w tym z tytułu dotacji i środków na finansowanie wydatków na realizację zadań finansowanych z udziałem środków, o których mowa w art. 5 ust. 1 pkt 2 i 3		24 574,00	0,00	0,00	0,00	24 574,00
		0690		Wpływy z różnych opłat		5 000,00	0,00	0,00	0,00	5 000,00
		0970		Wpływy z różnych dochodów		2 000,00	0,00	0,00	0,00	2 000,00
		2007		Dotacje celowe w ramach programów finansowanych z udziałem środków europejskich		24 574,00	0,00	0,00	0,00	24 574,00

					oraz środków o których mowa w art.5 ust.1 pkt 3 oraz ust. 3 pkt 5 i 6 ustawy, lub płatności w ramach budżetu środków europejskich						
	75045				Kwalifikacja wojskowa	27 000,00	-1 735,00	0,00	0,00	25 265,00	
					w tym z tytułu dotacji i środków na finansowanie wydatków na realizację zadań finansowanych z udziałem środków, o których mowa w art. 5 ust. 1 pkt 2 i 3	0,00	0,00	0,00	0,00	0,00	
		2110			Dotacje celowe otrzymane z budżetu państwa na zadania bieżące z zakresu administracji rządowej oraz inne zadania zlecone ustawami realizowane przez powiat	11 000,00	0,00	0,00	0,00	11 000,00	
					Dotacje celowe otrzymane z budżetu państwa na zadania bieżące realizowane przez powiat na podstawie porozumień z organami administracji rządowej	16 000,00	-1 735,00	0,00	0,00	14 265,00	
754					Bezpieczeństwo publiczne i ochrona przeciwpożarowa	3 327 805,00	0,00	92 248,00	0,00	3 420 053,00	
					w tym z tytułu dotacji i środków na finansowanie wydatków na realizację zadań finansowanych z udziałem środków, o których mowa w art. 5 ust. 1 pkt 2 i 3	0,00	0,00	0,00	0,00	0,00	
	75411				Komendy powiatowe Państwowej Straży Pożarnej	3 327 805,00	0,00	92 248,00	0,00	3 420 053,00	
					w tym z tytułu dotacji i środków na finansowanie wydatków na realizację zadań finansowanych z udziałem środków, o których mowa w art. 5 ust. 1 pkt 2 i 3	0,00	0,00	0,00	0,00	0,00	
		2110			Dotacje celowe otrzymane z budżetu państwa na zadania bieżące z zakresu administracji rządowej oraz inne zadania zlecone ustawami realizowane przez powiat	3 327 805,00	0,00	92 248,00	0,00	3 420 053,00	
756					Dochody od osób prawnych, od osób fizycznych i od innych jednostek nieposiadających osobowości prawnej oraz wydatki związane z ich poborem	11 316 129,00	0,00	0,00	0,00	11 316 129,00	
					w tym z tytułu dotacji i środków na finansowanie wydatków na realizację zadań finansowanych z udziałem środków, o których mowa w art. 5 ust. 1 pkt 2 i 3	0,00	0,00	0,00	0,00	0,00	
	75618				Wpływy z innych opłat stanowiących dochody jednostek samorządu terytorialnego na podstawie ustaw	1 551 250,00	0,00	0,00	0,00	1 551 250,00	
					w tym z tytułu dotacji i środków na finansowanie wydatków na realizację zadań finansowanych z udziałem środków, o których mowa w art. 5 ust.	0,00	0,00	0,00	0,00	0,00	

			terytorialnego lub innych jednostek zaliczanych do sektora finansów publicznych oraz innych umów o podobnym charakterze									
		0970	Wpływy z różnych dochodów	750,00	0,00	0,00	0,00	12 889,00	13 639,00			
80130			Szkoły zawodowe	54 583,00	0,00	0,00	0,00	46 938,00	101 521,00			
			w tym z tytułu dotacji i środków na finansowanie wydatków na realizację zadań finansowanych z udziałem środków, o których mowa w art. 5 ust. 1 pkt 2 i 3	0,00	0,00	0,00	0,00	0,00	0,00			
		0690	Wpływy z różnych opłat	500,00	0,00	0,00	0,00	0,00	500,00			
		0750	Dochoły z najmu i dzierżawy składników majątkowych Skarbu Państwa, jednostek samorządu terytorialnego lub innych jednostek zaliczanych do sektora finansów publicznych oraz innych umów o podobnym charakterze	26 690,00	0,00	0,00	0,00	31 220,00	57 910,00			
80140		0970	Wpływy z różnych dochodów	27 393,00	0,00	0,00	0,00	15 718,00	43 111,00			
			Centra kształcenia ustawicznego i praktycznego oraz ośrodki dokształcania zawodowego	519 700,00	0,00	0,00	0,00	7 860,00	527 560,00			
			w tym z tytułu dotacji i środków na finansowanie wydatków na realizację zadań finansowanych z udziałem środków, o których mowa w art. 5 ust. 1 pkt 2 i 3	0,00	0,00	0,00	0,00	0,00	0,00			
		0830	Wpływy z usług	17 000,00	0,00	0,00	0,00	7 860,00	24 860,00			
		0960	Otrzymałone spadki, zapisy i darowizny w postaci pieniężnej	502 700,00	0,00	0,00	0,00	0,00	502 700,00			
80195			Pozostała działalność	310 202,00	-285 087,00	-285 087,00	0,00	574,00	25 689,00			
			w tym z tytułu dotacji i środków na finansowanie wydatków na realizację zadań finansowanych z udziałem środków, o których mowa w art. 5 ust. 1 pkt 2 i 3	285 087,00	-285 087,00	-285 087,00	0,00	0,00	0,00			
		0840	Wpływy ze sprzedaży wyrobów	10 000,00	0,00	0,00	0,00	0,00	10 000,00			
		0970	Wpływy z różnych dochodów	4 008,00	0,00	0,00	0,00	0,00	4 008,00			
		2130	Dotacje celowe otrzymane z budżetu państwa na realizację bieżących zadań własnych powiatu	0,00	0,00	0,00	0,00	574,00	574,00			
		2700	Środki na dofinansowanie własnych zadań bieżących gmin (związków gmin), powiatów (związków powiatów), samorządów województw, pozyskane z innych źródeł	11 107,00	0,00	0,00	0,00	0,00	11 107,00			
		2701	Środki na dofinansowanie własnych zadań bieżących gmin (związków gmin), powiatów (związków powiatów), samorządów województw, pozyskane z innych źródeł	285 087,00	-285 087,00	-285 087,00	0,00	0,00	0,00			
851			Ochrona zdrowia	2 426 870,00	0,00	0,00	0,00	0,00	2 426 870,00			

						0,00	0,00	0,00	0,00	0,00	0,00	0,00	
						2 426 870,00	0,00	0,00	0,00	0,00	0,00	2 426 870,00	
						0,00	0,00	0,00	0,00	0,00	0,00	0,00	
		2110				2 426 870,00	0,00	0,00	0,00	0,00	0,00	2 426 870,00	
852						9 724 688,00	-110 757,00	117 568,00	9 731 499,00				
						0,00	0,00	0,00	0,00	0,00	0,00	0,00	
85201						838 741,00	-11 912,00	958,00	827 787,00				
						0,00	0,00	0,00	0,00	0,00	0,00	0,00	
		0970				1 833,00	0,00	958,00	2 791,00				
		2320				88 908,00	-11 912,00	0,00	76 996,00				
		2700				3 000,00	0,00	0,00	3 000,00				
		2710				745 000,00	0,00	0,00	745 000,00				
85202						8 635 584,00	-98 845,00	100 000,00	8 636 739,00				
						0,00	0,00	0,00	0,00			0,00	
		0750				19 563,00	0,00	0,00	19 563,00				

					zadania bieżące realizowane przez powiat na podstawie porozumień z organami administracji rządowej							
853				1 525 516,00	Pozostałe zadania w zakresie polityki społecznej		0,00		0,00	175 000,00	1 700 516,00	
				427 686,00	w tym z tytułu dotacji i środków na finansowanie wydatków na realizację zadań finansowanych z udziałem środków, o których mowa w art. 5 ust. 1 pkt 2 i 3		0,00		0,00	175 000,00	602 686,00	
	85311			95 000,00	Rehabilitacja zawodowa i społeczna osób niepełnosprawnych		0,00		0,00	0,00	95 000,00	
				0,00	w tym z tytułu dotacji i środków na finansowanie wydatków na realizację zadań finansowanych z udziałem środków, o których mowa w art. 5 ust. 1 pkt 2 i 3		0,00		0,00	0,00	0,00	
	2710			95 000,00	Dotacja celowa otrzymana z tytułu pomocy finansowej udzielanej między jednostkami samorządu terytorialnego na dofinansowanie własnych zadań bieżących		0,00		0,00	0,00	95 000,00	
		85321		99 000,00	Zespoły do spraw orzekania o niepełnosprawności		0,00		0,00	0,00	99 000,00	
				0,00	w tym z tytułu dotacji i środków na finansowanie wydatków na realizację zadań finansowanych z udziałem środków, o których mowa w art. 5 ust. 1 pkt 2 i 3		0,00		0,00	0,00	0,00	
	2110			99 000,00	Dotacje celowe otrzymane z budżetu państwa na zadania bieżące z zakresu administracji rządowej oraz inne zadania zlecone ustawami realizowane przez powiat		0,00		0,00	0,00	99 000,00	
		85324		46 000,00	Państwowy Fundusz Rehabilitacji Osób Niepełnosprawnych		0,00		0,00	0,00	46 000,00	
				0,00	w tym z tytułu dotacji i środków na finansowanie wydatków na realizację zadań finansowanych z udziałem środków, o których mowa w art. 5 ust. 1 pkt 2 i 3		0,00		0,00	0,00	0,00	
	0970			46 000,00	Wpływy z różnych dochodów		0,00		0,00	0,00	46 000,00	
		85333		857 830,00	Powiatowe urzędy pracy		0,00		0,00	0,00	857 830,00	
				0,00	w tym z tytułu dotacji i środków na finansowanie wydatków na realizację zadań finansowanych z udziałem środków, o których mowa w art. 5 ust. 1 pkt 2 i 3		0,00		0,00	0,00	0,00	
	0830			23 950,00	Wpływy z usług		0,00		0,00	0,00	23 950,00	
	0970			380,00	Wpływy z różnych dochodów		0,00		0,00	0,00	380,00	
	2690			833 500,00	Środki z Funduszu Pracy otrzymane przez powiat z przeznaczeniem na finansowanie kosztów		0,00		0,00	0,00	833 500,00	

85410	Internaty i bursy szkolne	12 000,00	0,00	0,00	0,00	12 000,00
	w tym z tytułu dotacji i środków na finansowanie wydatków na realizację zadań finansowanych z udziałem środków, o których mowa w art. 5 ust. 1 pkt 2 i 3	0,00	0,00	0,00	0,00	0,00
0690	Wpływy z różnych opłat	9 000,00	0,00	0,00	0,00	9 000,00
0830	Wpływy z usług	3 000,00	0,00	0,00	0,00	3 000,00
900	Gospodarka komunalna i ochrona środowiska	1 400 000,00	0,00	0,00	0,00	1 400 000,00
	w tym z tytułu dotacji i środków na finansowanie wydatków na realizację zadań finansowanych z udziałem środków, o których mowa w art. 5 ust. 1 pkt 2 i 3	0,00	0,00	0,00	0,00	0,00
90019	Wpływy i wydatki związane z gromadzeniem środków z opłat i kar za korzystanie ze środowiska	1 400 000,00	0,00	0,00	0,00	1 400 000,00
	w tym z tytułu dotacji i środków na finansowanie wydatków na realizację zadań finansowanych z udziałem środków, o których mowa w art. 5 ust. 1 pkt 2 i 3	0,00	0,00	0,00	0,00	0,00
0690	Wpływy z różnych opłat	1 400 000,00	0,00	0,00	0,00	1 400 000,00
bieżące	razem:	71 219 371,00	-397 579,00	510 598,00	71 332 390,00	
	w tym z tytułu dotacji i środków na finansowanie wydatków na realizację zadań finansowanych z udziałem środków, o których mowa w art. 5 ust. 1 pkt 2 i 3	1 249 220,00	-285 087,00	175 000,00	1 139 133,00	
majątkowe						
010	Rolnictwo i łowiectwo	302 363,00	0,00	0,00	0,00	302 363,00
	w tym z tytułu dotacji i środków na finansowanie wydatków na realizację zadań finansowanych z udziałem środków, o których mowa w art. 5 ust. 1 pkt 2 i 3	287 000,00	0,00	0,00	0,00	287 000,00
01005	Prace geodezyjno-urzędnicowe na potrzeby rolnictwa	302 363,00	0,00	0,00	0,00	302 363,00
	w tym z tytułu dotacji i środków na finansowanie wydatków na realizację zadań finansowanych z udziałem środków, o których mowa w art. 5 ust. 1 pkt 2 i 3	287 000,00	0,00	0,00	0,00	287 000,00
0770	Wpłaty z tytułu odpłatnego nabycia prawa własności oraz prawa użytkowania wieczystego nieruchomości	15 363,00	0,00	0,00	0,00	15 363,00
6207	Dotacje celowe w ramach programów finansowanych z udziałem środków europejskich oraz środków, o których mowa w art.5 ust.1 pkt.	215 000,00	0,00	0,00	0,00	215 000,00

					3 oraz ust. 3 pkt 5 i 6 ustawy, lub płatności w ramach budżetu środków europejskich										
				6209	Dotacje celowe w ramach programów finansowanych z udziałem środków europejskich oraz środków, o których mowa w art. 5 ust. 1 pkt. 3 oraz ust. 3 pkt 5 i 6 ustawy, lub płatności w ramach budżetu środków europejskich	72 000,00	0,00	0,00	0,00	72 000,00	0,00	0,00	0,00		
				6417	Dotacje celowe otrzymane z budżetu państwa na inwestycje i zakupy inwestycyjne z zakresu administracji rządowej oraz inne zadania zlecone ustawami realizowane przez powiat	0,00	0,00	0,00	0,00	0,00	0,00	0,00	0,00		
				6419	Dotacje celowe otrzymane z budżetu państwa na inwestycje i zakupy inwestycyjne z zakresu administracji rządowej oraz inne zadania zlecone ustawami realizowane przez powiat	0,00	0,00	0,00	0,00	0,00	0,00	0,00	0,00		
600					Transport i łączność	1 904 256,00	0,00	0,00	0,00	1 904 256,00	0,00	0,00	0,00		
					w tym z tytułu dotacji i środków na finansowanie wydatków na realizację zadań finansowanych z udziałem środków, o których mowa w art. 5 ust. 1 pkt 2 i 3	1 304 256,00	0,00	0,00	0,00	1 304 256,00	0,00	0,00	0,00		
				60014	Drogi publiczne powiatowe	1 904 256,00	0,00	0,00	0,00	1 904 256,00	0,00	0,00	0,00		
					w tym z tytułu dotacji i środków na finansowanie wydatków na realizację zadań finansowanych z udziałem środków, o których mowa w art. 5 ust. 1 pkt 2 i 3	1 304 256,00	0,00	0,00	0,00	1 304 256,00	0,00	0,00	0,00		
				6207	Dotacje celowe w ramach programów finansowanych z udziałem środków europejskich oraz środków, o których mowa w art. 5 ust. 1 pkt. 3 oraz ust. 3 pkt 5 i 6 ustawy, lub płatności w ramach budżetu środków europejskich	1 304 256,00	0,00	0,00	0,00	1 304 256,00	0,00	0,00	0,00		
				6300	Dotacja celowa otrzymana z tytułu pomocy finansowej udzielanej między jednostkami samorządu terytorialnego na dofinansowanie własnych zadań inwestycyjnych i zakupów inwestycyjnych	600 000,00	0,00	0,00	0,00	600 000,00	0,00	0,00	0,00		
				6430	Dotacje celowe otrzymane z budżetu państwa na realizację inwestycji i zakupów inwestycyjnych własnych powiatu	0,00	0,00	0,00	0,00	0,00	0,00	0,00	0,00		
700					Gospodarka mieszkaniowa	100 000,00	0,00	0,00	0,00	100 000,00	0,00	0,00	0,00		
					w tym z tytułu dotacji i środków na finansowanie wydatków na realizację zadań finansowanych z udziałem środków, o których mowa w art. 5 ust. 1 pkt 2 i 3	0,00	0,00	0,00	0,00	0,00	0,00	0,00	0,00		
				70005	Gospodarka gruntami i nieruchomościami	100 000,00	0,00	0,00	0,00	100 000,00	0,00	0,00	0,00		

	6209			Dotacje celowe w ramach programów finansowanych z udziałem środków europejskich oraz środków, o których mowa w art.5 ust.1 pkt. 3 oraz ust. 3 pkt 5 i 6 ustawy, lub płatności w ramach budżetu środków europejskich	735,00	0,00	0,00	0,00	735,00
854				Edukacyjna opieka wychowawcza	35 000,00	0,00	0,00	0,00	35 000,00
				w tym z tytułu dotacji i środków na finansowanie wydatków na realizację zadań finansowanych z udziałem środków, o których mowa w art. 5 ust. 1 pkt 2 i 3	35 000,00	0,00	0,00	0,00	35 000,00
		85403		Specjalne ośrodki szkolno-wychowawcze	35 000,00	0,00	0,00	0,00	35 000,00
				w tym z tytułu dotacji i środków na finansowanie wydatków na realizację zadań finansowanych z udziałem środków, o których mowa w art. 5 ust. 1 pkt 2 i 3	35 000,00	0,00	0,00	0,00	35 000,00
	6207			Dotacje celowe w ramach programów finansowanych z udziałem środków europejskich oraz środków, o których mowa w art.5 ust.1 pkt. 3 oraz ust. 3 pkt 5 i 6 ustawy, lub płatności w ramach budżetu środków europejskich	29 750,00	0,00	0,00	0,00	29 750,00
	6209			Dotacje celowe w ramach programów finansowanych z udziałem środków europejskich oraz środków, o których mowa w art.5 ust.1 pkt. 3 oraz ust. 3 pkt 5 i 6 ustawy, lub płatności w ramach budżetu środków europejskich	5 250,00	0,00	0,00	0,00	5 250,00
majątkowe					3 130 938,00	0,00	0,00	0,00	3 130 938,00
				w tym z tytułu dotacji i środków na finansowanie wydatków na realizację zadań finansowanych z udziałem środków, o których mowa w art. 5 ust. 1 pkt 2 i 3	1 982 835,00	0,00	0,00	0,00	1 982 835,00
Ogółem:					74 350 309,00	-397 579,00	510 598,00	74 463 328,00	
				w tym z tytułu dotacji i środków na finansowanie wydatków na realizację zadań finansowanych z udziałem środków, o których mowa w art. 5 ust. 1 pkt 2 i 3	3 232 055,00	-285 087,00	175 000,00	3 121 968,00	

					2 000,00	2 000,00	2 000,00	0,00	2 000,00	0,00	0,00	0,00	0,00	0,00	0,00	0,00	0,00	0,00
	85413	Kolonie i obozy dla młodzieży polonijnej w kraju			0,00	0,00	0,00	0,00	0,00	0,00	0,00	0,00	0,00	0,00	0,00	0,00	0,00	0,00
					0,00	0,00	0,00	0,00	0,00	0,00	0,00	0,00	0,00	0,00	0,00	0,00	0,00	0,00
	85415	Pomoc materialna dla uczniów			0,00	0,00	0,00	0,00	0,00	0,00	0,00	0,00	0,00	0,00	0,00	0,00	0,00	0,00
					0,00	0,00	0,00	0,00	0,00	0,00	0,00	0,00	0,00	0,00	0,00	0,00	0,00	0,00
					100 000,00	100 000,00	0,00	0,00	0,00	100 000,00	0,00	0,00	0,00	0,00	0,00	0,00	0,00	0,00
	85419	Ośrodki rewalidacyjno-wychowawcze			0,00	0,00	0,00	0,00	0,00	0,00	0,00	0,00	0,00	0,00	0,00	0,00	0,00	0,00
					0,00	0,00	0,00	0,00	0,00	0,00	0,00	0,00	0,00	0,00	0,00	0,00	0,00	0,00
					90 536,00	90 536,00	0,00	0,00	0,00	90 536,00	0,00	0,00	0,00	0,00	0,00	0,00	0,00	0,00
					856 261,00	856 261,00	0,00	0,00	0,00	856 261,00	0,00	0,00	0,00	0,00	0,00	0,00	0,00	0,00
	85446	Dokształcanie i doskonalenie nauczycieli			0,00	0,00	0,00	0,00	0,00	0,00	0,00	0,00	0,00	0,00	0,00	0,00	0,00	0,00
					0,00	0,00	0,00	0,00	0,00	0,00	0,00	0,00	0,00	0,00	0,00	0,00	0,00	0,00
					6 196,00	6 196,00	6 196,00	0,00	6 196,00	0,00	0,00	0,00	0,00	0,00	0,00	0,00	0,00	0,00
	85495	Pozostała działalność			0,00	0,00	0,00	0,00	0,00	0,00	0,00	0,00	0,00	0,00	0,00	0,00	0,00	0,00
					0,00	0,00	0,00	0,00	0,00	0,00	0,00	0,00	0,00	0,00	0,00	0,00	0,00	0,00
					40 922,00	40 922,00	40 922,00	0,00	40 922,00	0,00	0,00	0,00	0,00	0,00	0,00	0,00	0,00	0,00
					953 500,00	953 500,00	111 500,00	0,00	111 500,00	842 000,00	0,00	0,00	0,00	0,00	0,00	0,00	0,00	0,00
	900	Gospodarka komunalna i ochrona środowiska			0,00	0,00	0,00	0,00	0,00	0,00	0,00	0,00	0,00	0,00	0,00	0,00	0,00	0,00
					0,00	0,00	0,00	0,00	0,00	0,00	0,00	0,00	0,00	0,00	0,00	0,00	0,00	0,00
					1 502 558,00	1 502 558,00	111 500,00	0,00	111 500,00	842 000,00	0,00	0,00	0,00	0,00	0,00	0,00	0,00	0,00
	90019	Wpływy i wydatki związane z gromadzeniem środków z opłat i kar za korzystanie ze środowiska			0,00	0,00	0,00	0,00	0,00	0,00	0,00	0,00	0,00	0,00	0,00	0,00	0,00	0,00
					0,00	0,00	0,00	0,00	0,00	0,00	0,00	0,00	0,00	0,00	0,00	0,00	0,00	0,00
					953 500,00	953 500,00	111 500,00	0,00	111 500,00	842 000,00	0,00	0,00	0,00	0,00	0,00	0,00	0,00	0,00
	921	Kultura i ochrona dziedzictwa narodowego			156 498,00	156 498,00	0,00	0,00	146 498,00	0,00	0,00	0,00	0,00	0,00	10 000,00	0,00	0,00	0,00

Załącznik Nr 5

do Uchwały Nr XI/74/2011

Rady Powiatu Kwidzyńskiego

z dnia 26 września 2011 r.

WYKAZ DOCHODÓW I WYDATKÓW NA 2011 ROK ZWIĄZANYCH Z REALIZACJĄ ZADAŃ WSPÓLNYCH WYKONYWANYCH W DRODZE POROZUMIEŃ MIĘDZY JEDNOSTKAMI SAMORZĄDU TERYTORIALNEGO

Dział	Rozdział	Wyszczególnienie	Zadanie wspólne realizowane przez powiat kwidzyński		Wydatki - dotacje, przekazane do innej j.s.t.
			dochody otrzymane od j.s.t.	Wydatki poniesione na zadanie	
1	2	3	4	5	6
600	Transport i łączność		0	0	0
	60014	Drogi publiczne powiatowe	0	0	0
		Gmina Prabuty - utrzymanie i remont dróg powiatowych na terenie miasta	0	0	0
750	Administracja publiczna				19 618
	75011	Urzędy wojewódzkie			19 618
		Strategia SAGiK			19 618
852	Pomoc społeczna		241 587	241 587	186 064
	85201	Placówki opiekuńczo - wychowawcze	76 996	76 996	0
	a)	dotacja na pokrycie kosztów utrzymania dzieci w placówkach rodzinnych powiatu kwidzyńskiego z innych powiatów:	76 996	76 996	0
		powiat gdański	65 056	65 056	0
		powiat malborski	11 940	11 940	
	b)	dotacja na pokrycie kosztów utrzymania dzieci w placówkach rodzinnych z terenu powiatu kwidzyńskiego dla j.s.t.:	0	0	0
		miasto Warszawa	0	0	0
	85204	Rodziny zastępeze	164 591	164 591	186 064

	a)	dotacja na pokrycie kosztów utrzymania dziecka w rodzinie zastępczej przebywających na terenie powiatu kwidzyńskiego od następujących j.s.t.:	164 591	164 591	0
		Elbląg - grodzki	19 106	19 106	
		Elbląg - ziemski	7 906	7 906	
		Gdynia - grodzki	10 940	10 940	
		powiat sztumski	10 940	10 940	
		powiat tczewski	49 622	49 622	
		powiat krasnostawski	3 036	3 036	
		Pruszcz Gdański	19 764	19 764	
		powiat malborski	10 819	10 819	
		powiat iławski	7 906	7 906	
		powiat grudziądzki	14 011	14 011	
		miasto Rzeszów	10 541	10 541	
	b)	dotacja na pokrycie kosztów utrzymania dzieci w rodzinie zastępczej z terenu powiatu kwidzyńskiego dla j.s.t.:	0	0	186 064
		miasto Warszawa	0	0	26 756
		powiat obornicki	0	0	21 841
		powiat strzelecko - drezdeński	0	0	11 858
		powiat iławski	0	0	13 835
		powiat grudziądzki	0	0	18 694
		powiat gorzowski	0	0	10 940
		powiat toruński	0	0	19 491
		powiat malborski	0	0	39 186
		miasto Gdańsk	0	0	7 906
		powiat jeleniogórski	0	0	7 651
		powiat sztumski	0	0	7 906
853	Pozostałe zadania w zakresie polityki społecznej		0	0	119 000
	85321	Zespoły ds. orzekania o stopniu niepełnosprawności	0	0	119 000
		powiat malborski - dotacja na utrzymanie zespołu ds. orzekania o stopniu niepełnosprawności	0	0	119 000
921	Kultura i ochrona dziedzictwa narodowego		0	0	116 498
	92105	Pozostałe zadania w zakresie kultury	0	0	50 000
		powierzenie zadań do realizacji gminom w zakresie organizacji imprez powiatowych „Dni Powiatu” oraz „Dożynki Powiatowe”	0	0	50 000
	92116	Biblioteki	0	0	66 498
		Gmina Miejska Kwidzyn - dotacja dla Biblioteki	0	0	66 498
		RAZEM	241 587	241 587	441 180

Załącznik Nr 6

do Uchwały Nr XI/74/2011

Rady Powiatu Kwidzyńskiego

z dnia 26 września 2011 r.

ZESTAWIENIE DOTACJI UDZIELONYCH Z BUDŻETU W 2011 ROKU

Dział	Rozdział	Wyszczególnienie	Kwota ogółem	w tym:		dotacje dla jednostek sektora finansów publicznych		dotacje dla jednostek spoza sektora finansów publicznych	
				przedmiotowe	celowe	przedmiotowe	celowe	przedmiotowe	celowe
600		Transport i łączność	0	0	0	0	0	0	0
	60014	Drogi publiczne powiatowe	0	0	0	0	0	0	0
		Gmina Prabuty (powierzenie zadania)	0	0	0	0	0	0	0
750		Administracja publiczna	19 618	0	0	19 618	0	0	0
	75011	Urządy wojewódzkie	19 618	0	0	19 618	0	0	0
		Strategia SAG i K	19 618			19 618			
801		Oświata i wychowanie	1 208 742	0	0	0	0	0	1 208 742
	80120	Licea Ogólnokształcące	897 024	0	0	0	0	0	897 024
		SLO w Kwidzynie	165 238	0	0	0	0	0	165 238
		2 ULO "Żak" w Kwidzynie	200 789	0	0	0	0	0	200 789
		3 LO "Żak" w Kwidzynie	455 235	0	0	0	0	0	455 235
		ZLU w Kwidzynie	9 818	0	0	0	0	0	9 818
		ZLP w Kwidzynie	39 354	0	0	0	0	0	39 354
		ZLO w Gardel	22 578	0	0	0	0	0	22 578
		ZLU w Gardel	4 012	0	0	0	0	0	4 012
80130		Szkoły Zawodowe	311 718	0	0	0	0	0	311 718
		PSZ "Żak" w Kwidzynie	311 718	0	0	0	0	0	311 718

852		Pomoc społeczna	600 961	0	0	0	186 064	0	0	0	414 897
	85201	Placówki opiekuńczo - wychowawcze	254 897	0	0	0	0	0	0	0	254 897
		Utrzymanie dzieci w placówkach rodzinnych	254 897	0	0	0	0	0	0	0	254 897
	85204	Rodziny zastępcze	186 064	0	0	186 064	0	0	0	0	0
		miasto Warszawa	26 756	0	0	26 756	0	0	0	0	0
		powiat obornicki	21 841	0	0	21 841	0	0	0	0	0
		powiat strzelecko-drezdenecki	11 858	0	0	11 858	0	0	0	0	0
		powiat iławski	13 835	0	0	13 835	0	0	0	0	0
		powiat grudziądzki	18 694	0	0	18 694	0	0	0	0	0
		powiat gorzowski	10 940	0	0	10 940	0	0	0	0	0
		powiat toruński	19 491	0	0	19 491	0	0	0	0	0
		powiat malborski	39 186	0	0	39 186	0	0	0	0	0
		miasto Gdańsk	7 906	0	0	7 906	0	0	0	0	0
		powiat jeleniogórski	7 651	0	0	7 651	0	0	0	0	0
		powiat sztumski	7 906	0	0	7 906	0	0	0	0	0
	85220	Jednostki specjalistycznego poradnictwa, mieszkania chronione i ośrodki interwencji kryzysowej	70 000	0	0	0	0	0	0	0	70 000
		Ośrodek Interwencji Kryzysowej w Kwidzynie	70 000	0	0	0	0	0	0	0	70 000
	85226	Ośrodki adopcyjno-opiekuncze	90 000	0	0	0	0	0	0	0	90 000
		Ośrodek adopcyjny w Kwidzynie	90 000	0	0	0	0	0	0	0	90 000
853		Pozostałe zadania w zakresie polityki społecznej	286 316	0	0	119 000	0	0	0	146 316	21 000
	85311	Rehabilitacja zawodowa i społeczna osób niepełnosprawnych	167 316	0	0	0	0	0	0	146 316	21 000
		dotacja dla Stowarzyszeń - Warsztaty Terapii Zajęciowej w tym:	146 316	0	0	0	0	0	0	146 316	0
		WTZ Kwidzyn	77 268	0	0	0	0	0	0	77 268	0
		WTZ Ryjewo	69 048	0	0	0	0	0	0	69 048	0
		dotacja dla stowarzyszeń - dofinansowanie kosztów przedsięwzięć w zakresie wspierania integracji i rehabilitacji osób niepełnosprawnych	12 500	0	0	0	0	0	0	0	12 500
		dotacja dla fundacji - dofinansowanie kosztów przedsięwzięć w zakresie wspierania integracji i rehabilitacji osób niepełnosprawnych	8 500								8 500
	85321	Zespoły do spraw orzekania o niepełnosprawności	119 000	0	0	119 000	0	0	0	0	0
		Zespół ds. orzekania o stopniu niepełnosprawności w Malborku (powierzone zadania)	119 000	0	0	119 000	0	0	0	0	0
854		Edukacyjna opieka wychowawcza	1 193 494	0	0	0	0	0	0	1 193 494	0
	85404	Wczesne wspomaganie rozwoju dziecka	337 233	0	0	0	0	0	0	337 233	0
		Niepubliczna Poradnia Psychologiczno-Pedagogiczna w Kwidzynie	337 233	0	0	0	0	0	0	337 233	0
	85419	Ośrodki rewalidacyjno-wychowawcze	856 261	0	0	0	0	0	0	856 261	0

Załącznik Nr 7 do Uchwały Rady
Powiatu Kwidzyńskiego Nr XI/74/2011
z dnia 26 września 2011 r.

Zadania inwestycyjne w 2011r.

Lp.	Dział	Rozdz.	Nazwa zadania inwestycyjnego	Łączne koszty finansowe	rok budżetowy 2011 (8+9+10+11)	Planowane wydatki						środki wymienione w art. 5 ust. 1 pkt 2 i 3 u.f.p.
						dochody własne jst	kredyty i pożyczki	z tego źródła finansowania		źródła pochodzące z innych źródeł		
1	2	3	5	6	7	8	9	10	Plan		11	
1	010	01005	Scalenie gruntów w miejscowości Rudniki i Jarzębina gmina Ryjewo	4 151 233	290 676	3 676	0	Dotacja z BP	72 000	215 000		
2	600	60014	Droga powiatowa Kwidzyn-Trzciano-Straszewo -ETAP I - poprawa bezpieczeństwa poprzez modernizację ciągów pieszych i nawierzchni	2 946 600	2 981 990	83 990	2 298 000	Dotacja z BP	0	0		
3	600	60014	Modernizacja drogi powiatowej nr 3140 G na odcinku od Brokowa (od 5+100,00) do skrzyżowania z drogą wojewódzką nr 524	1 800 000	149 421	149 421	0	Dotacja od Gminy Kwidzyn	600 000	0		
4	700	70005	Splata raty dla PBS Kwidzyn za nieruchomości w Dankowie	395 000	79 200	79 200	0	-	0	0		
5	750	75011	Wykonanie wycieczek do synchronizacji baz danych systemów obsługujących Powiatowe Ośrodki Dokumentacji Geodezyjnej	30 000	30 000			Dotacja z Samorządu Województwa Pomorskiego	30 000	0		
6	750	75020	Rozwój usług elektronicznych w obszarze administracji publicznej i zdrowia dla mieszkańców powiatu kwidzyńskiego	474 845	326 575	85 769	0	-	0	0	240 806	
7	754	75410	Zakup ciężkiego samochodu ratowniczo – gaśniczego dla PKPSP w Kwidzynie, poprzez Wojewódzki Fundusz Wsparcia KSP	75 000	75 000	75 000						
8	801	80130	Sala sportowa przy ZSP nr 2	9 154 000	3 591 649	649	3 491 000	Dotacja z FRKF	100 000	0		
9	801	80140	Modernizacja obiektów warsztatów ZSP Nr 4 dla potrzeb CKU i CKP w Kwidzynie + wyposażenie	2 700 000	1 874 570	570	1 874 000	-	0	0		
	900	90019			100 000	100 000	0	-	0	0		

10	801	80130	Modernizacja obiektów ZSP Nr 4	3 277 980	1 318 670	1 670	1 317 000	-	0	0
11	801	80140	Zakup wyposażenia do modernizowanych pomieszczeń w CKP w ZSP Nr 4 w Kwidzynie	502 700	502 700	502 700	0	0	0	0
12	852	85202	Modernizacja DPS w Ryjewie	8 470 000	350 000	120 000	100 000	Dotacja z PFRON	130 000	0
13	852	85202	Zakup samochodu DPS w Ryjewie dofinansowanego z PFRON	60 000	60 000	60 000	0	-	0	0
14	852	85202	Zakup szafy chłodniczej do pomieszczeń kuchni głównej DPS	6 273	6 273	6 273	0	-	0	0
15	852	85202	Montaż kolektorów słonecznych w DPS w K-nie	223 381	223 381	51 091		Dotacja z WFOŚ -116.290 oraz Dotacja z Urzędu Miasta w Kwidzynie-56.000	172 290	
16	853	85395	Zakup urządzenia informacyjnego INFOKIOSK w ramach projektu pn. "Odnawialne źródła energii szansą dla mieszkańców obszarów wiejskich z powiatu kwidzyńskiego"	4 900	4 900	0	0	Dotacja z BP	735	4 165
17	854	85403	Zakup sprzętu specjalistycznego wykorzystywanego na zajęciach przez uczniów sos-w w ramach projektu "uwierz w siebie - zajęcia pozalekcyjne dla uczniów sos-w w powiatu kwidzyńskiego"	35 000	35 000	0	0	Dotacja z BP	5 250	29 750
18	900	90019	Instalacja solarna w DPS w Kwidzynie	10 000	10 000	10 000	0	-	0	0
19	900	90019	INNE zadania inwestycyjne z zakresu ochrony środowiska	84 058	84 058	84 058	0	-	0	0
20	900	90019	Dotacja celowa dla osób fizycznych na dofinansowanie inwestycji w zakresie utylizacji azbestu	50 000	50 000	50 000	0	-	0	0
21	900	90019	Dotacja na inwestycje dla podmiotów niezaliczanych do sektora finansów publicznych z zakresu ochrony środowiska	5 000	5 000	5 000				
22	900	90019	Dotacja celowa na pomoc finansową dla Miasta Kwidzyna na realizację inwestycji z zakresu ochrony środowiska	300 000	300 000	300 000	0	-	0	0
Ogółem				34 755 970	12 449 063	1 769 067	9 080 000	X	1 110 275	489 721

4242

UCHWAŁA Nr XI/78/2011
Rady Powiatu Starogardzkiego
z dnia 25 listopada 2011 r.

w sprawie przyjęcia Rocznej Programu Współpracy Powiatu Starogardzkiego z organizacjami pozarządowymi oraz podmiotami wymienionymi w art. 3 ust. 3 Ustawy o działalności pożytku publicznego i o wolontariacie na 2012 rok.

Na podstawie art. 32 ust. 1 i ust. 2 pkt 2 ustawy z dnia 5 czerwca 1998 r. o samorządzie powiatowym (Dz. U. z 2001 r. nr 142, poz. 1592 z późn. zm.), art. 5a ust. 1 ustawy z dnia 24 kwietnia 2003 r. o działalności pożytku publicznego i o wolontariacie (Dz. U. z 2010 r. Nr 234, poz. 1536 z późn. zm.), Uchwały Nr XLIX/350/2010 Rady Powiatu Starogardzkiego z dnia 27 października 2010 r. w sprawie Zasad i trybu przeprowadzania konsultacji z organizacjami pozarządowymi oraz podmiotami wymienionymi w art. 3 ust. 3 Ustawy o działalności pożytku publicznego i o wolontariacie oraz Powiatową Radą Pożytku Publicznego projektów aktów prawa miejscowego w dziedzinach dotyczących ich działalności statutowej, Zarząd Powiatu Starogardzkiego, uchwała, co następuje:

§ 1

Przyjmuje się Roczny Program Współpracy Powiatu Starogardzkiego z organizacjami pozarządowymi oraz podmiotami wymienionymi w art. 3 ust. 3 Ustawy o działalności pożytku publicznego i o wolontariacie na 2012 rok, o treści jak w załączniku do niniejszej uchwały.

§ 2

Wykonanie uchwały powierza się Zarządowi Powiatu Starogardzkiego.

§ 3

Uchwała podlega ogłoszeniu na tablicy ogłoszeń Starostwa Powiatowego, Biuletynie Informacji Publicznej oraz na stronie internetowej www.powiatstarogard.pl.

§ 4

Uchwała wchodzi w życie po upływie 14 dni od daty publikacji w Dzienniku Urzędowym Województwa Pomorskiego.

Przewodniczący Rady
Wiesław Brzoskowski

Załącznik
do uchwały nr XI/78/2011
Rady Powiatu Starogardzkiego
z dnia 25 listopada 2011 r.

ROZNY PROGRAM WSPÓLPRACY POWIATU STAROGARDZKIEGO Z ORGANIZACJAMI POZARZĄDOWYMI ORAZ PODMIOTAMI WYMIENIONYMI W ART. 3 UST. 3 USTAWY O DZIAŁALNOŚCI POŻYTKU PUBLICZNEGO I O WOLONTARIACIE NA 2012 ROK

Rozdział 1
WPROWADZENIE

Współpraca Powiatu Starogardzkiego z organizacjami pozarządowymi oraz podmiotami, o których mowa w art. 3 ust. 3 ustawy z dnia 24 kwietnia 2003 r. o działalności pożytku publicznego i o wolontariacie (Dz. U. z 2010 r, Nr 234, poz. 1536 z późn. zm.) służy umacnianiu

uprawnień mieszkańców powiatu w procesie tworzenia więzi społecznych, odpowiedzialności za swoje otoczenie oraz zaspokajaniu potrzeb różnych grup społeczności lokalnej. Niniejszy Program jest wyrazem polityki władz Powiatu wobec organizacji pozarządowych i innych podmiotów prowadzących działalność pożytku publicznego, polityki zmierzającej do zapewnienia im jak najlepszych możliwości do działania, rozwoju oraz wzajemnej współpracy.

1. Ilekroć w Programie jest mowa o:

- 1) Ustawie – należy przez to rozumieć ustawę z 24 kwietnia 2003 r. o działalności pożytku publicznego i o wolontariacie (Dz. U. z 2010r, Nr 234, poz. 1536 z późn. zm.);
 - 2) Programie – należy przez to rozumieć „Roczny program współpracy Powiatu Starogardzkiego z organizacjami pozarządowymi oraz podmiotami wymienionymi w art. 3 ust. 3 ustawy o działalności pożytku publicznego i o wolontariacie na 2012 rok”;
 - 3) Zadaniu publicznym – należy przez to rozumieć zadanie określone w art. 4 ustawy;
 - 4) Organizacji/Podmiotu Programu – należy przez to rozumieć organizacje pozarządowe oraz podmioty, o których mowa w art. 3 ust. 3 ustawy o działalności pożytku publicznego i o wolontariacie;
 - 5) Starostwie – należy przez to rozumieć Starostwo Powiatowe w Starogardzie Gdańskim;
 - 6) Powiecie – należy przez to rozumieć Powiat Starogardzki;
 - 7) Radzie – należy przez to rozumieć Radę Powiatu Starogardzkiego;
 - 8) Zarządzie – należy przez to rozumieć Zarząd Powiatu Starogardzkiego.
2. Program obejmuje współpracę Powiatu Starogardzkiego z organizacjami pozarządowymi działającymi na rzecz Powiatu i jego mieszkańców.

Rozdział 2

CEL GŁÓWNY I CELE SZCZEGÓŁOWE PROGRAMU

1. Celem głównym programu jest zaspokojenie potrzeb mieszkańców Powiatu, wzmocnienie rozwoju społeczeństwa obywatelskiego, budowanie partnerstwa oraz wspieranie organizacji pozarządowych w realizacji ważnych celów społecznych.
2. Celami szczegółowymi Programu są:
 - 1) podniesienie jakości życia i pełniejsze zaspokojenie potrzeb mieszkańców Powiatu poprzez zwiększenie aktywności organizacji,
 - 2) stworzenie warunków do powstania inicjatyw i struktur funkcjonujących na rzecz społeczności lokalnej,
 - 3) wykorzystanie potencjału i możliwości organizacji pozarządowych,
 - 4) otwarcie na innowacyjność i konkurencyjność w wykonywaniu zadań publicznych,
 - 5) integracja organizacji realizujących zadania publiczne,
 - 6) promowanie i wzmocnianie postaw obywatelskich,

- 7) racjonalne wykorzystanie publicznych środków finansowych,
- 8) udzielanie pomocy w pozyskiwaniu środków pochodzących z Unii Europejskiej lub innych źródeł zewnętrznych, na realizację zadań własnych Powiatu.

Rozdział 3 ZASADY WSPÓLPRACY

Współpraca Powiatu Starogardzkiego z organizacjami odbywa się na zasadach:

1. pomocniczości – oznacza, że Powiat powierza organizacjom realizację zadań własnych, a organizacje zapewniają ich wykonanie w sposób ekonomiczny, profesjonalny i terminowy;
2. suwerenności stron – oznacza, że stosunki pomiędzy Powiatem a organizacjami kształtowane będą z poszanowaniem wzajemnej autonomii i niezależności w swojej działalności statutowej;
3. partnerstwa – oznacza dobrowolną współpracę równorzędnych sobie podmiotów w rozwiązywaniu wspólnie zdefiniowanych problemów i osiągnięciu wspólnie wytyczonych celów;
4. efektywności – oznacza wspólne dążenie do osiągnięcia możliwie największych efektów realizacji zadań publicznych;
5. uczciwej konkurencji – oznacza wymóg udzielania tych samych informacji odnośnie wykonywanych działań zarówno przez podmioty publiczne jak i niepubliczne, a także obowiązek stosowania tych samych kryteriów przy dokonywaniu oceny tych działań i podejmowaniu decyzji odnośnie ich finansowania;
6. jawności – oznacza, że wszystkie możliwości współpracy Powiatu z organizacjami są powszechnie wiadome i dostępne oraz jasne i zrozumiałe w zakresie stosowanych procedur i kryteriów podejmowania decyzji.

Rozdział 4 ZAKRES PRZEDMIOTOWY

Współpraca Powiatu Starogardzkiego z organizacjami pozarządowymi dotyczy realizacji zadań publicznych określonych w art. 4 ustawy o działalności pożytku publicznego i o wolontariacie, w zakresie odpowiadającym zadaniom powiatu.

Rozdział 5 FORMY WSPÓLPRACY

Powiat Starogardzki podejmuje współpracę z organizacjami w formie:

1. zlecania Podmiotom Programu realizacji zadań na zasadach określonych w ustawie, w ramach organizowanych otwartych konkursów ofert, poprzez:
 - a) powierzenie wykonywania zadań publicznych, wraz z udzieleniem dotacji na finansowanie ich realizacji,
 - b) wspieranie takich zadań, wraz z udzieleniem dotacji na dofinansowanie ich realizacji.
2. wzajemnego informowania się o planowanych kierunkach działalności, współdziałania w celu zharmonizowania tych kierunków oraz o realizowanych zadaniach, poprzez:
 - a) publikowanie ważnych dla obu stron informacji na stronie internetowej Powiatu www.powiatstarogard.pl oraz w Biuletynie Informacyjnym Powiatu Staro-

- gardzkiego,
 - b) organizowanie spotkań dotyczących ogólnych zasad współpracy i konkretnych zagadnień związanych z realizacją Programu,
 - c) informowanie o dostępnych programach pomocowych, szkoleniach, konferencjach za pośrednictwem poczty elektronicznej.
3. konsultowania z Podmiotami Programu projektów aktów normatywnych stanowionych przez Radę w dziedzinach dotyczących działalności statutowej organizacji;
 4. tworzenia wspólnych zespołów o charakterze doradczym i inicjatywnym, złożonych z przedstawicieli organizacji oraz z przedstawicieli właściwych organów Powiatu, Powiatowej Rady Pożytku Publicznego, o ile zajdzie taka potrzeba;
 5. zawierania umów o partnerstwie, określonych w ustawie z dnia 6 grudnia 2006r. o zasadach prowadzenia polityki rozwoju (Dz. U. z 2009r., Nr 84, poz. 712 z późn. zm.);
 6. zawieranie umów o partnerstwie i porozumień w sprawach realizacji zadań o zasięgu lokalnym;
 7. organizowania przez Starostwo, bezpłatnych oraz w ramach środków przewidzianych na ten cel w budżecie Powiatu, konsultacji i szkoleń dla organizacji, np. w zakresie sporządzania sprawozdań finansowych, rozliczania projektów, tworzenia projektów w celu pozyskiwania funduszy oraz regulacji prawnych dotyczących działalności organizacji;
 8. wspólnego rozpoznawania potrzeb społeczności lokalnej i wspólnego planowania działań służących zaspokojeniu tych potrzeb;
 9. prowadzenie wspólnych przedsięwzięć, np.: organizacja imprez kulturalno-promocyjnych dotyczących Powiatu, współorganizowanie konferencji, forum, szkoleń itp.;
 10. przekazywaniu organizacjom, w miarę możliwości i w uzasadnionych przypadkach materiałów informacyjnych w celu realizacji projektów poza granicami powiatu i kraju;
 11. udzielania rekomendacji organizacjom współpracującym z Powiatem, które ubiegają się o dofinansowanie z innych źródeł;
 12. pomocy i współdziałania z organizacjami w poszukiwaniu i pozyskiwaniu środków finansowych z innych źródeł, zwłaszcza pomocy w pozyskiwaniu przez organizacje pozarządowe partnerów zagranicznych i środków z funduszy międzynarodowych, w szczególności z Unii Europejskiej;
 13. umożliwienia bezpłatnego korzystania z pomieszczeń Starostwa na realizację zadania wyłonionego w drodze konkursu lub na podstawie wniosku w tej sprawie;
 14. sprawowania patronatu Starosty Starogardzkiego nad przedsięwzięciami realizowanymi przez podmioty programu oraz pomoc w ich organizacji;
 15. prowadzenia i stałego aktualizowania elektronicznej bazy o aktywnych organizacjach pozarządowych.

Rozdział 6 PRIORYTETOWE ZADANIA PUBLICZNE

Zakres zadań objętych Programem obejmuje wyłącznie sferę zadań publicznych określonych w art. 4 ustawy a dotyczących zadań Powiatu o charakterze ponadgminnym.

1. Ustala się następujące zadania priorytetowe, które mogą być zlecane do realizacji organizacjom prowadzącym działalność statutową w danej dziedzinie:
 - 1) działalność na rzecz osób niepełnosprawnych, w zakresie:

- a) wspierania zadań związanych z działalnością rehabilitacyjną, sportową, terapeutyczną, uspołeczniającą i integrującą środowisko osób niepełnosprawnych ze środowiskiem osób pełnosprawnych;
 - b) organizowania i prowadzenia działań na rzecz włączania osób niepełnosprawnych w życie społeczne i zawodowe;
 - c) organizowania lokalnych, regionalnych i ogólnopolskich imprez kulturalnych, sportowych, turystycznych i rekreacyjnych dla osób niepełnosprawnych, wspierających ich aktywność w tych dziedzinach;
- 2) ochrony i promocja zdrowia, w zakresie:
- a) prowadzenia działań w zakresie promocji zdrowia i edukacji zdrowotnej na terenie powiatu;
 - b) organizowania działań na rzecz indywidualnej i zbiorowej odpowiedzialności za zdrowie i na rzecz ochrony zdrowia, w tym m.in. programów edukacyjnych w zakresie udzielania pomocy przedmedycznej, akcji honorowego krwiodawstwa itp.;
- 3) kultury, sztuki, edukacji, ochrony dóbr kultury oraz ochrony dziedzictwa narodowego, w zakresie:
- a) organizowania imprez kulturalnych, konferencji, dyskusji i prelekcji, zwłaszcza związanych z promocją dziedzictwa kulturowego kociewia.
 - b) organizowania warsztatów twórczych.
 - c) działalności wydawniczej.
- 4) upowszechniania kultury fizycznej i sportu, w zakresie:
- a) organizowania zajęć, zawodów i imprez z zakresu kultury fizycznej oraz rekreacji dla mieszkańców Powiatu, o charakterze otwartym;
 - b) organizowania przedsięwzięć rekreacyjno-wychowawczych dla młodzieży, a zwłaszcza wzbogacanie oferty zajęć pozalekcyjnych,
 - c) wspierania działań sportowych promujących Powiat przez kluby sportowe i UKS,
 - d) wspierania działań sportowych propagujących zdrowy i aktywny tryb życia wśród mieszkańców powiatu.
- 5) pomocy społecznej, w zakresie:
- a) tworzenia warunków organizacyjnych ułatwiających powstawanie ośrodków wsparcia, opartych o działalność wolontariatu, których głównym celem jest pomoc osobom zagrożonym wykluczeniem społecznym;
 - b) przeciwdziałania przestępczości wśród dzieci i młodzieży;
- 6) przeciwdziałania bezrobociu i aktywizacji lokalnego rynku pracy, w zakresie:
- a) wsparcia realizacji usług na rynku pracy;
 - b) aktywizacji zawodowej osób niepełnosprawnych;
 - c) tworzenia programów wsparcia dla osób starszych.
- 7) ochrony środowiska, w zakresie:
- a) organizowania konferencji, dyskusji i prelekcji oraz imprez o charakterze edukacyjnym;
 - b) działalności wydawniczej.
2. W wyniku stwierdzenia potrzeb lokalnych lub na zasadniony wniosek organizacji Zarząd może w drodze uchwały wskazać inne niż określone w ust. 1 zadania, które wymagają realizacji, w celu ich zlecenia organizacjom na zasadach określonych w ustawie lub odrębnych przepisach.

Rozdział 7 OKRES REALIZACJI PROGRAMU

1. Niniejszy Program realizowany będzie w okresie od 1 stycznia 2012 do 31 grudnia 2012 roku, z zastrzeżeniem ust. 2.
2. Termin realizacji w/w zadań określony będzie w warunkach otwartego konkursu ofert na wsparcie realizacji zadań Powiatu w 2012 roku.

Rozdział 8 SPOSÓB REALIZACJI PROGRAMU

Współpraca Powiatu z organizacjami w ramach Programu obejmuje działania o charakterze finansowym i pozafinansowym, w tym:

1. Przeprowadzanie otwartego konkursu ofert odbywające się według następujących zasad:
 - a) zlecenie realizacji zadań Powiatu organizacjom obejmuje w pierwszej kolejności zadania priorytetowe i odbywać się będzie po przeprowadzeniu otwartego konkursu ofert, chyba że przepisy odrębne przewidują inny tryb zlecenia lub dane zadanie można realizować w inny sposób określony w przepisach odrębnych (w szczególności na zasadach i w trybie określonym w przepisach o zamówieniach publicznych z zachowaniem metod kalkulacji kosztów oraz porównywalności opodatkowania),
 - b) otwarty konkurs ofert ogłasza Zarząd,
 - c) termin składania ofert nie może być krótszy niż 21 dni od dnia ukazania się ostatniego ogłoszenia,
 - d) otwarty konkurs ofert ogłasza się:
 - w Biuletynie Informacyjnym Powiatu Starogardzkiego,
 - na stronie internetowej Powiatu www.powiatstarogard.pl w zakładce Organizacje Pozarządowe,
 - na tablicy ogłoszeń w budynku Starostwa Powiatowego w Starogardzie Gdańskim, ul. Kościuszki 17,
 - e) konkurs ofert prowadzi Komisja Konkursowa powołana przez Zarząd,
 - f) złożone oferty, przed przekazaniem do opinii Komisji Konkursowej, podlegają wstępnej ocenie formalnej przeprowadzonej przez pracowników Wydziału Kultury Sportu i Promocji Regionu Starostwa.
 - g) decyzję o wyborze ofert wyłonionych przez Komisję i udzieleniu dotacji podejmuje Zarząd w drodze uchwały, po zasięgnięciu opinii Komisji Konkursowej,
 - h) podjęta uchwała jest podstawą do zawarcia pomiędzy upoważnionymi przedstawicielami stron podejmujących współpracę pisemnych umów określających sposób i termin przekazania dotacji oraz jej rozliczenia,
 - i) wyniki konkursu są publikowane na stronie internetowej Powiatu zakładce Organizacje Pozarządowe: w Biuletynie Informacyjnym Powiatu Starogardzkiego, oraz na tablicy ogłoszeń w budynku Starostwa,
 - j) wspólną ofertę w konkursie mogą złożyć dwie lub więcej organizacji działających wspólnie, zgodnie z art. 14 ust. 2 ustawy.
2. Zlecenie, z pominięciem otwartego konkursu ofert, realizacji – na wniosek tej organizacji – zadania publicznego o charakterze lokalnym lub regionalnym, na zasadach i trybie określonych w art. 19a i 19c ustawy.
3. Współpraca o charakterze pozafinansowym obejmuje swym zakresem działania określone w pkt V Programu

– FORMY WSPÓŁPRACY w ust. 4-15.

Rozdział 9 WYSOKOŚĆ ŚRODKÓW PRZEZNACZONYCH NA REALIZACJĘ PROGRAMU

1. W roku 2012 na realizację zadań publicznych objętych niniejszym Programem planuje przeznaczyć się kwotę w wysokości 65.000 zł.(słownie złotych: sześćdziesiąt pięć tysięcy zł).
2. Ostateczną kwotę środków przeznaczonych na realizację zadań publicznych objętych w niniejszym Programie zweryfikuje uchwała budżetowa.

Rozdział 10 SPOSÓB OCENY REALIZACJI PROGRAMU

1. Realizacja Programu jest poddana ewaluacji rozumianej jako planowe badanie Programu mające na celu ocenę rezultatów jego realizacji.
2. Celem ewaluacji za rok 2012 będzie ocena wpływu Programu na wzmocnienie organizacji i partnerstwa.
3. Ustala się następujące wskaźniki niezbędne do oceny realizacji Programu:
 - 1) liczba ofert złożonych w otwartych konkursach ofert, w tym ilość organizacji,
 - 2) liczba zawartych umów na realizację zadania publicznego, w tym ilość organizacji,
 - 3) liczba umów, które nie zostały zrealizowane lub zostały rozwiązane z przyczyn zależnych od organizacji,
 - 4) beneficjenci zrealizowanych zadań – (wielkość grupy odbiorców),
 - 5) wielkość własnego wkładu finansowego i pozafinansowego organizacji w realizację zadań publicznych,
 - 6) liczba ofert wspólnych złożonych przez organizacje,
 - 7) liczba zrealizowanych umów o partnerstwo określonych w ustawie z dnia 6 grudnia 2006 r. o zasadach prowadzenia polityki rozwoju (Dz. U. z 2009r. Nr 84, poz. 712 i Nr 157, poz. 124),
 - 8) liczba projektów aktów prawa miejscowego stanowiących przez Radę, konsultowanych przez organizacje.

Rozdział 11 INFORMACJA O SPOSOBIE TWORZENIA PROGRAMU ORAZ O PRZEBIEGU KONSULTACJI

Roczny program współpracy Powiatu Starogardzkiego z organizacjami został opracowany po konsultacjach przeprowadzonych na spotkaniu w dniu 28 października 2011r. W celu uzyskania uwag i propozycji od organizacji, projekt Programu został zamieszczony na stronie internetowej Powiatu www.powiatstarogard.pl w zakładce Organizacje Pozarządowe na co najmniej 14 dni przed spotkaniem w celu przeprowadzenia konsultacji. Konsultacje Programu na rok 2013 przeprowadzone zostaną w tym samym trybie.

Rozdział 12 TRYB POWOŁYWANIA I ZASADY DZIAŁANIA KOMISJI KONKURSOWEJ DO OPINIOWANIA OFERT W OTWAR- TYCH KONKURSACH OFERT

1. Każdorazowo, w związku z ogłoszonym otwartym konkursem ofert na realizację zadań publicznych, wynikających w Roczny program współpracy Powiatu Starogardzkiego z organizacjami, w celu opiniowania składanych ofert Zarząd powołuje imienny skład Komisji Konkursowej, zwaną dalej Komisją.
2. W skład Komisji Konkursowej powołanej przez Zarząd wchodzi:
 - 1) przedstawiciele Zarządu Powiatu,
 - 2) Co najmniej 2 osoby reprezentujące organizacje pozarządowe lub podmioty wymienione w art. 3 ust. 3, z wyłączeniem osób reprezentujących organizacje pozarządowe lub podmioty wymienione w art. 3 ust. 3 biorące udział w konkursie,
3. W pracach Komisji mogą uczestniczyć także, z głosem doradczym, osoby posiadające specjalistyczną wiedzę w dziedzinie obejmującej zakres zadań publicznych, których konkurs dotyczy.
4. W ocenie oferty złożonej w konkursie, nie może brać udziału osoba, której powiązania ze składającym ją podmiotem mogą budzić zastrzeżenia co do jej bezstronności.
5. Pracami Komisji kieruje Przewodniczący Komisji.
6. Komisja obraduje na posiedzeniach zamkniętych, bez udziału oferentów. Termin i miejsce posiedzenia Komisji określa Przewodniczący. W uzasadnionych przypadkach Przewodniczący może zarządzić inny tryb pracy Komisji.
7. Na posiedzeniu Komisja wybiera ze swego grona Przewodniczącego.
8. Komisja podejmuje rozstrzygnięcia w głosowaniu jawnym, zwykłą większością głosów, w obecności co najmniej połowy pełnego składu. W przypadku równej liczby głosów decyduje głos Przewodniczącego.
9. Rozstrzygnięcie Komisji nie jest wiążące dla Zarządu Powiatu.
10. Za uczestnictwo w pracach Komisji jej członkowie nie otrzymują wynagrodzenia.

Rozdział 13 POSTANOWIENIA KOŃCOWE

1. Zmiany niniejszego Programu wymagają formy przyjętej dla jego uchwalenia.
2. Zarząd w terminie do 30 kwietnia 2013 roku przedłoży Radzie sprawozdanie z realizacji Programu.
3. Sprawozdanie z realizacji Programu będzie opublikowane na stronie internetowej Powiatu www.powiatstarogard.pl w zakładce Organizacje Pozarządowe.
4. Organizacja otrzymująca środki finansowe w formie dotacji lub współfinansowania zobowiązana jest do zamieszczenia w swoich materiałach informacyjnych zapisu o finansowaniu bądź dofinansowaniu przez Starostwo Powiatowe w Starogardzie Gdańskim.
5. W sprawach nieuregulowanych w niniejszym programie zastosowanie mają odpowiednio przepisy ustawy o działalności pożytku publicznego i wolontariacie, ustawy Kodeks Cywilny, ustawy o finansach publicznych, ustawy o zamówieniach publicznych oraz ustawy Kodeks Postępowania Administracyjnego.

4243

UCHWAŁA Nr XI/79/2011
Rady Powiatu Starogardzkiego
z dnia 25 listopada 2011 r.

w sprawie trybu i szczegółowych kryteriów oceny wniosków o realizację zadań publicznych w ramach inicjatywy lokalnej.

Na podstawie art. 12 pkt 11 Ustawy z dnia 5 czerwca 1998 roku o samorządzie powiatowym (tj. Dz. U. z 2001r. nr 142, poz. 1592 z późn. zm.) oraz art. 19c Ustawy z dnia 24 kwietnia 2003 roku o działalności pożytku publicznego i o wolontariacie (Dz. U. 2010r. Nr 234, poz. 1536 z późn. zm.), Rada Powiatu Starogardzkiego, uchwala, co następuje:

§ 1

Uchwała określa tryb i szczegółowe kryteria oceny wniosków o realizację zadania publicznego Powiatu Starogardzkiego w ramach inicjatywy lokalnej.

§ 2

Inicjatywą lokalną w rozumieniu niniejszej uchwały jest każda forma współpracy Powiatu Starogardzkiego z jego mieszkańcami, której celem jest wspólne zrealizowanie zadania publicznego na rzecz lokalnej społeczności.

§ 3

Wnioski w ramach inicjatywy lokalnej mogą składać mieszkańcy Powiatu Starogardzkiego bezpośrednio lub za pośrednictwem organizacji pozarządowych lub podmiotów wymienionych w art. 3 ust. 3 ustawy o działalności pożytku publicznego i o wolontariacie.

§ 4

1. Wniosek o realizację inicjatywy lokalnej powinien zawierać w szczególności:
 - 1) nazwę i opis inicjatywy;
 - 2) szczegółowy zakres rzeczowy zadania;
 - 3) termin realizacji inicjatywy;
 - 4) lokalizację inicjatywy;
 - 5) propozycję harmonogramu realizacji zadania;
 - 6) opis dotychczas wykonanych prac;
 - 7) kalkulację przewidywanych kosztów realizacji inicjatywy, w tym:
 - a) wskazanie kosztów całkowitych,
 - b) informację o zgromadzonych środkach własnych, o których mowa w § 6;
 - 8) informację o społecznych korzyściach z realizacji inicjatywy;
 - 9) ewentualne koszty eksploatacji inicjatywy lokalnej ponoszone przez Powiat Starogardzki po jej zrealizowaniu.
2. Do wniosku należy dołączyć:
 - 1) w przypadku organizacji pozarządowych i podmiotów wymienionych w art. 3 ust. 3 ustawy o działalności pożytku publicznego i o wolontariacie:
 - a) statut lub inny dokument organizacyjny, z którego wynikają zadania statutowe podmiotu,
 - b) aktualny dokument rejestracyjny podmiotu,
 - c) pełnomocnictwo do składania oświadczeń woli wraz z potwierdzeniem uiszczenia opłaty skarbowej (w przypadku składania wniosku przez pełnomocnika),
 - d) oświadczenie osoby upoważnionej do składania w imieniu Wnioskodawcy oświadczeń woli o niezaleganiu przez Wnioskodawcę z zapłatą składek oraz obowiązkowych należności publiczno-prawnych;
 - 2) w przypadku osób fizycznych, w tym komitetów społecznych i nieformalnych grup mieszkańców -

pisemne oświadczenie wszystkich uczestników potwierdzające ich zaangażowanie w realizację zadania publicznego oraz wskazujące osobę lub osoby przez które będą reprezentowane;

- 3) Wniosek składa się do Zarządu Powiatu Starogardzkiego na formularzu stanowiącym załącznik do niniejszej uchwały.
- 4) Wniosek o realizację zadania publicznego w ramach inicjatywy lokalnej Zarząd Powiatu Starogardzkiego rozpatruje najpóźniej w terminie 30 dni od daty jego złożenia.
- 5) Zarząd Powiatu Starogardzkiego może uzależnić rozpatrzenie wniosku od złożenia w ustalonym terminie dodatkowych informacji, wyjaśnień lub dokumentów.

§ 5

Przyjmuje się następujące kryteria szczegółowe oceny wniosku:

1. celowość i efektywność inicjatywy lokalnej z punktu widzenia potrzeb społeczności lokalnej;
2. wkład własny Wnioskodawcy w realizację inicjatywy lokalnej;
3. liczba osób zaangażowanych w realizację inicjatywy lokalnej;
4. udział środków z budżetu Powiatu Starogardzkiego niezbędnych do realizacji inicjatywy lokalnej;
5. zaawansowanie przygotowań do realizacji inicjatywy lokalnej;
6. ewentualne koszty eksploatacji inicjatywy lokalnej ponoszone przez Powiat Starogardzki po jej zrealizowaniu.

§ 6

Wkład własny w kosztach realizacji inicjatywy lokalnej mogą stanowić:

1. środki finansowe;
2. świadczenia rzeczowe - w szczególności dokumentacja projektowa, usługi transportowe, materiały niezbędne do realizacji inicjatywy;
3. świadczenie pracy społecznej zadeklarowane przez Wnioskodawcę.

§ 7

W przypadku przyjęcia wniosku do realizacji Zarząd Powiatu Starogardzkiego zawiera z Wnioskodawcą umowę na czas określony i wspólnie z nim opracowuje dokumenty niezbędne do przeprowadzenia inicjatywy, w tym harmonogram i kosztorys.

§ 8

Wykonanie uchwały powierza się Zarządowi Powiatu Starogardzkiego.

§ 9

Uchwała wchodzi w życie po upływie 14 dni od dnia jej ogłoszenia w Dzienniku Urzędowym Województwa Pomorskiego.

Przewodniczący Rady
Wiesław Brzoskowski

Załącznik do Uchwały Nr XI/79/2011
Rady Powiatu Starogardzkiego
z dnia 25 listopada 2011 r.

WNIOSEK O REALIZACJĘ ZADANIA PUBLICZNEGO W RAMACH INICJATYWY LOKALNEJ

I. DANE WNIOSKODAWCY

(pkt 1 – 5 należy wypełnić, jeśli Wnioskodawcą jest organizacja pozarządowa):

1)pełna nazwa.....

2)numer w Krajowym Rejestrze Sądowym lub w innym rejestrze (podać w jakim):
.....

3)NIP:

4)adres:

5)tel., e-mail

6)nazwiska i imiona oraz nr telefonu osób upoważnionych do składania oświadczeń woli w imieniu Wnioskodawcy, w tym do składania wyjaśnień i uzupełnień do wniosku oraz podpisania umowy:
.....
.....

II. OPIS ZADANIA

1. Nazwa i opis inicjatywy, w tym szczegółowy zakres rzeczowy zadania:

2. Miejsce wykonywania zadania:

3. Cel zadania:

4. Wstępny harmonogram planowanych działań /z podaniem terminów ich rozpoczęcia i zakończenia/:

5. Zakładane rezultaty realizacji zadania wraz z określeniem liczby osób, którym służyć będzie inicjatywa lokalna:

6. Opis stanu przygotowań do realizacji inicjatywy lokalnej podjętych przez Wnioskodawcę oraz ich efektów (ustalenia, zgromadzona dokumentacja, uzyskane zezwolenia itp.):

III. KALKULACJA PRZEWIDYWANYCH KOSZTÓW REALIZACJI ZADANIA

1. Całkowity koszt zadania

2. Kosztorys z uwzględnieniem rodzaju kosztów:

Lp.	Rodzaj kosztów	Koszt całkowity (w zł)	W tym ze środków powiatowych (w zł)	W tym ze środków własnych (w zł)
Ogółem				

3. Przepuszczalne koszty eksploatacji inicjatywy lokalnej, ponoszone przez Powiat Starogardzki po jej zrealizowaniu:

IV. POZAFINANSOWY WKŁAD WŁASNY WNIOSKODAWCY

1. Świadczenie pracy społecznej ze strony Wnioskodawcy, w tym:

1) osoby mające świadczyć pracę społeczną (imię i nazwisko):

.....

.....

.....

2) łączna ilość zadeklarowanych godzin pracy społecznej:

3) opis zadań/czynności, jakie mają być zrealizowane w ramach pracy społecznej:

2. Posiadane rodzaje zasobów rzeczowych (lokalowe, sprzętowe, inne) ważne z punktu widzenia realizacji zadania:

3. Wskazanie rzeczy niezbędnych do wykonania inicjatywy lokalnej, do przekazania Wnioskodawcy przez Powiat Starogardzki na podstawie umowy użyczenia (jeśli planowane – podać jakie i na jak długo?):

V. INNE INFORMACJE ISTOTNE DLA REALIZACJI INICJATYWY LOKALNEJ

Oświadczam(-my), że wszystkie podane we wniosku informacje są zgodne z aktualnym stanem prawnym i faktycznym oraz wyrażam (-my) zgodę na przetwarzanie danych osobowych.

.....
(podpis/y osób upoważnionych do składania oświadczeń woli w imieniu wnioskodawcy)

Załączniki:

1. lista zawierająca imię i nazwisko, adres, numer dowodu osobistego, PESEL, podpis każdego z członków tworzących grupę inicjatywną mieszkańców*,
2. pełnomocnictwo do reprezentowania inicjatora, w tym do podpisania umowy,
3. statut**,
4. aktualny odpis z rejestru**,
5. oświadczenie o niezaleganiu z zapłatą obowiązkowych składek oraz obowiązkowych należności publicznoprawnych **,
6.
7.
8.
9.

(do wniosku można także dołączyć w szczególności: kosztorys inwestorski, projekty budowlane, decyzję o pozwoleniu na budowę, oświadczenie o zgromadzonych środkach własnych, informację o ewentualnych innych źródłach finansowania)

** dokumenty składane wyłącznie w przypadku, gdy Wnioskodawcą są mieszkańcy,*

***dokumenty składane wyłącznie w przypadku, gdy Wnioskodawcą jest organizacja pozarządowa lub podmiot wymieniony w art.3 ust. 3 ustawy o działalności pożytku publicznego i o wolontariacie.*

4244

**UCHWAŁA Nr XI/80/2011
Rady Powiatu Starogardzkiego
z dnia 25 listopada 2011 r.**

w sprawie trybu powoływania członków, organizacji pracy i trybu działania Powiatowej Rady Działalności Pożytku Publicznego Powiatu Starogardzkiego.

Na podstawie art. 12 pkt 11 Ustawy z dnia 5 czerwca 1998 roku o samorządzie powiatowym (tj. Dz. U. z 2001r. nr 142, poz. 1592 z późn. zm.) oraz art. 41g Ustawy z dnia 24 kwietnia 2003 roku o działalności pożytku publicznego i o wolontariacie (Dz. U. 2010r. Nr 234, poz. 1536 z późn. zm.), Rada Powiatu Starogardzkiego, uchwala, co następuje:

§ 1

1. Rada Działalności Pożytku Publicznego Powiatu Starogardzkiego, zwana dalej Radą Pożytku, jest organem konsultacyjnym i opiniodawczym.
2. Do zadań Rady Pożytku należy w szczególności:
 - 1) opiniowanie projektów strategii rozwoju powiatu,
 - 2) opiniowanie projektów uchwał i aktów prawa miejscowego dotyczących sfery zadań publicznych w dziedzinach dotyczących działalności statutowej tych organizacji,
- 3) wyrażanie opinii w sprawach dotyczących funkcjonowania organizacji pozarządowych oraz innych podmiotów prowadzących działalność pożytku publicznego,
- 4) udzielanie pomocy i wyrażanie opinii w przypadku sporów między organami administracji publicznej a organizacjami pozarządowymi oraz innymi podmiotami prowadzącymi działalność pożytku publicznego,
- 5) wyrażanie opinii w sprawach dotyczących zadań publicznych, w tym zlecania tych zadań do realizacji przez organizacje pozarządowe oraz podmioty wymienione w art. 3 ust. 3 Ustawy o działalności pożytku publicznego i wolontariacie oraz w sprawach rekomendowanych standardów realizacji zadań publicznych.
3. Radę Pożytku powołuje Zarząd Powiatu Starogardzkiego.

§ 2

1. Rada Pożytku składa się z 9 członków, w tym:
 - 1) dwóch przedstawicieli Rady Powiatu,
 - 2) dwóch przedstawicieli Zarządu Powiatu,
 - 3) pięciu przedstawicieli organizacji pozarządowych oraz podmiotów wymienionych w art. 3 ust. 3 ustawy z dnia 24 kwietnia 2003 roku o działalności pożytku publicznego i o wolontariacie (Dz. U. z 2003 roku Nr 96, poz. 873 z późn. zm.), prowadzących działalność statutową na terenie Powiatu, zwanych dalej organizacjami.
2. Przedstawiciele Rady Powiatu Starogardzkiego wskazuje Rada Powiatu w formie uchwały.
3. Przedstawiciele Zarządu Powiatu Starogardzkiego wskazuje Zarząd Powiatu w formie uchwały.
4. Wybór członków Rady Pożytku, o których mowa w § 2 ust. 1 pkt c. reprezentujących organizacje następuje spośród zgłoszonych przez ww. organizacje kandydatów na zebraniu kandydatów.
5. Członkiem Rady Pożytku może zostać osoba, która korzysta z pełni praw publicznych i nie była karana za przestępstwo popełnione umyślnie.
6. Zebranie kandydatów zwołuje Starosta Starogardzki z własnej inicjatywy.
7. Zgłoszenia kandydatów dokonują organizacje poprzez przesłanie na adres Starostwa Powiatowego w Starogardzie Gdańskim, ul. Kościuszki 17, 83-200 Starogard Gdański karty zgłoszenia kandydata do Rady Pożytku. Wzór karty zgłoszenia kandydata stanowi Załącznik Nr 1 do niniejszej uchwały.
8. Każda organizacja może zgłosić i udzielić poparcia maksymalnie dwóm kandydatom na członka Rady Pożytku.
9. Zgłoszenie powinno zostać podpisane przez osobę uprawnioną do reprezentowania organizacji.
10. Lista kandydatów wraz z nazwą organizacji zostanie zamieszczona na stronie internetowej Starostwa Powiatowego w Starogardzie Gdańskim www.powiat-starogardi.pl w zakładce Organizacje Pozarządowe nie później niż 7 dni przed zebraniem delegatów.
11. Członków Rady Pożytku reprezentujących sektor pozarządowy wybiorą ze swojego grona podczas zwołanego przez Starostę zebrania kandydaci na członków, których kompletne zgłoszenia wpłynęły w określonym terminie.
12. Starostwo Powiatowe zorganizuje spotkanie kandydatów na członków Rady Pożytku. Uczestnicy tego spotkania (kandydaci na członków) ustalą kryteria, sposób i tryb wyboru członków Rady Pożytku i na ich podstawie wybiorą ich ze swojego grona.
13. Uczestnicy spotkania (kandydaci na członków) sporządzą i przedstawią imienną listę proponowanych delegatów do Rady Pożytku do akceptacji Zarządu Powiatu.

§ 3

1. Pierwsze posiedzenie Rady Pożytku zwołuje Starosta Starogardzki.
2. Na pierwszym posiedzeniu Rady Pożytku w głosowaniu jawnym dokonuje się wyboru Przewodniczącego, Wiceprzewodniczącego i Sekretarza Rady Pożytku, zwanym dalej Zarządem Rady Pożytku.
3. Wyboru Przewodniczącego, Wiceprzewodniczącego oraz Sekretarza dokonuje się zwykłą większością głosów w obecności co najmniej połowy członków Rady Pożytku.
4. Kolejne posiedzenia Rady Pożytku zwołuje Przewodni-

czący z własnej inicjatywy lub na wniosek co najmniej połowy składu Rady Pożytku.

5. Posiedzenie Rady Pożytku odbywa się co najmniej raz w roku.
6. Na wniosek Przewodniczącego w posiedzeniach Rady Pożytku mogą brać udział zaproszeni goście z prawem głosu doradczego.
7. Regulamin prac Rady Pożytku po opracowaniu przez członków Rady Pożytku zatwierdza Zarząd Powiatu.

§ 4

1. Rada Pożytku wydaje opinie i przyjmuje stanowiska większością głosów w obecności co najmniej połowy członków. W przypadku równej liczby głosów decyduje głos Przewodniczącego.
2. Na wydanie opinii Rada Pożytku ma 14 dni od dnia doręczenia projektu programu współpracy oraz projektu strategii rozwoju powiatu. Na wyrażenie opinii lub stanowiska w pozostałych sprawach Rada Pożytku ma 7 dni.
3. Nie przedstawienie opinii lub stanowiska w przewidzianych terminach oznacza rezygnację z prawa do ich wyrażenia.

§ 5

1. Kadencja Rady Pożytku trwa 2 lata, licząc od dnia powołania.
2. Mandat członka Rady Pożytku wygasa:
 - 1) z upływem kadencji,
 - 2) w przypadku zrzeczenia się mandatu,
 - 3) w przypadku odwołania przez Radę Powiatu (uchwałą Rady), dotyczy przedstawicieli Rady Powiatu,
 - 4) w przypadku odwołania przez Zarząd Powiatu (uchwałą Zarządu), dotyczy przedstawicieli Zarządu Powiatu,
 - 5) w przypadku utraty członkostwa w zgłaszającej przedstawiciela organizacji, po odwołaniu przez Zarząd Powiatu (uchwałą Zarządu),
 - 6) w przypadku skazania członka prawomocnym wyrokiem za przestępstwo popełnione umyślnie,
 - 7) w przypadku nieprzewidzianych zdarzeń losowych, w tym śmierci.
3. W przypadku wygaśnięcia mandatu członka Rady Pożytku będącego przedstawicielem ze strony organów powiatu, skład uzupełnia się odpowiednio decyzją Zarządu Powiatu (uchwałą Zarządu) lub decyzją Rady Powiatu (uchwałą Rady).
4. W przypadku uzupełnienia składu Rady Pożytku o przedstawiciela organizacji członkiem Rady Pożytku zostaje osoba wskazana przez Radę Pożytku spośród kandydatów zgłoszonych na początku kadencji wg. zasad określonych na zebraniu kandydatów, o którym mowa w § 2 pkt 13 niniejszej uchwały.
5. W przypadku wygaśnięcia mandatu w okresie sześciu miesięcy przed zakończeniem kadencji Rady Pożytku nie uzupełnia się jej składu.

§ 6

Praca członków w Radzie Pożytku ma charakter społeczny i jest bezpłatna.

§ 7

W obradach i pracach Rady Pożytku może uczestniczyć bez prawa do głosowania pracownik wydziału lub jednostki organizacyjnej Starostwa Powiatowego w Starogardzie Gdańskim odpowiedzialny merytorycznie za przygotowanie procedowanej sprawy.

§ 8

Wykonanie uchwały powierza się Zarządowi Powiatu Starogardzkiego.

§ 9

Uchwała wchodzi w życie po upływie 14 dni od daty publikacji w Dzienniku Urzędowym Województwa Pomorskiego.

Przewodniczący Rady
Wiesław Brzoskowski

Załącznik do Uchwały Nr XI/80/2011
Rady Powiatu Starogardzkiego
z dnia 25 listopada 2011 r.

KARTA ZGŁOSZENIA KANDYDATA DO POWIATOWEJ RADY DZIAŁALNOŚCI POŻYTKU PUBLICZNEGO POWIATU STAROGARDZKIEGO

przez organizacje pozarządowe, podmioty wymienione w art. 3 ust.3 ustawy o działalności pożytku publicznego i o wolontariacie

1. Nazwa organizacji i numer w rejestrze
2. Siedziba, telefon, dane do korespondencji
3. Imię, Nazwisko, adres, telefon, e-mail kandydata.
4. Uzasadnienie (opis kwalifikacji kandydata przydatnych do wykonywania zadań członka Rady Pożytku, w tym doświadczenie i umiejętności kandydata, które będą przydatne w pełnieniu obowiązków członka Rady Pożytku; motywacje kandydowania do udziału w pracach Rady Pożytku; inne informacje o kandydacie, które mogą być przydatne przy udzielaniu poparcia kandydatowi);

Oświadczam, że wyrażam zgodę na kandydowanie oraz wykorzystanie moich danych osobowych na potrzeby procedury wyłonienia kandydatów do Powiatowej Rady Działalności Pożytku Publicznego.

Świadomy/a odpowiedzialności karnej wynikającej z art. 233§ 1 kodeksu karnego przewidującego karę pozbawienia wolności do lat 3 za składanie fałszywych zeznań, oświadczam, iż nie byłem/am karany/a za przestępstwo popełnione umyślnie oraz, że korzystam z pełni praw publicznych .

.....
Podpis kandydata

.....

Data, podpis osoby upoważnionej do reprezentowania organizacji, pieczęć organizacji

4245

UCHWAŁA Nr XVI/94/11
Rady Powiatu Tczewskiego
z dnia 29 listopada 2011 r.

w sprawie wprowadzenia zakazów używania jednostek pływających o napędzie spalinowym na jeziorach powiatu tczewskiego.

Na podstawie art. 12 pkt 11 i art. 40 ust. 1 i art. 42 ust. 1 ustawy z dnia 5 czerwca 1998 r. o samorządzie powiatowym (Dz. U. z 2001 r. Nr 142, poz. 1592; z 2002 r. Nr 23, poz. 220, Nr 62, poz. 558, Nr 113, poz. 984, Nr 153, poz. 1271, Nr 200 poz. 1688, Nr 214, poz. 1806; z 2003 r. Nr 162, poz. 1568; z 2004 r. Nr 102, poz. 1055, Nr 167, poz. 1759; z 2007 r. Nr 173, poz. 1218; z 2008r. Nr 180, poz. 1111, Nr 223, poz. 1458; z 2009 r. Nr 92, poz. 753, Nr 157, poz. 1241; z 2010 r. Nr 28, poz. 142, Nr 28, poz. 146, Nr 40, poz. 230, Nr 106, poz. 675 i z 2011 Nr 21, poz. 113), art. 116 ust. 1, art. 338 i art. 361 ustawy z dnia 18 lipca 2001 r. – Prawo ochrony środowiska (Dz. U. z 2008 r. Nr 25, poz. 150; z 2008 r. Nr 138, poz. 865, Nr 154, poz. 958, Nr 171, poz. 1056, Nr 199, poz. 1227, Nr 223, poz. 1464 i Nr 227, poz. 1505, z 2009 r. Nr 19, poz. 100, Nr 20, poz. 106, Nr 79, poz. 666, Nr 130, poz. 1070 i Nr 215, poz. 1664, z 2010r. Nr 21, poz. 104, Nr 28, poz. 145, Nr 40, poz. 227, Nr 76, poz. 489, Nr 119, poz. 804, Nr 152, poz. 1018 i 1019, Nr 182, poz. 1228, Nr 229, poz. 1498 i Nr 249, poz. 1657 oraz z 2011r. Nr 32, poz. 159, Nr 63, poz. 322, Nr 99 poz. 569, Nr 122 poz. 695, Nr 94, poz. 551, Nr 178 poz. 1060) Rada Powiatu Tczewskiego uchwala, co następuje:

§ 1

Celem zapewnienia odpowiednich warunków akustycznych na zbiornikach wodnych przeznaczonych na cele przyrodniczo-wypoczynkowe, wprowadza się całoroczny zakaz używania jednostek pływających o napędzie spalinowym, na wodach określonych w Załączniku Nr 1 do niniejszej uchwały.

§ 2

Zakazy, o których mowa w § 1 nie dotyczą jednostek pływających, których użycie jest konieczne do celów bezpieczeństwa publicznego lub do utrzymania cieków i zbiorników wodnych.

§ 3

- 1) Winni naruszenia zakazów ustalonych niniejszą uchwałą podlegają karze grzywny.
- 2) Orzekanie następuje na podstawie przepisów Kodeksu postępowania w sprawach o wykroczenia.

§ 4

Informacje o ograniczeniach powinny być umieszczone na tablicach wokół akwenów objętych zakazem, a w szczególności przy drogach dojazdowych, plażach, kąpieliskach, ośrodkach wypoczynkowych, w sposób maksymalnie ułatwiający dostrzeżenie informacji. Wzór tablicy przedstawia Załącznik Nr 2.

§ 5

Nadzór nad realizacją uchwały powierza się Zarządowi Powiatu Tczewskiego.

§ 6

Uchwała wchodzi w życie po upływie 14 dni od dnia opublikowania w Dzienniku Urzędowym Województwa Pomorskiego.

Przewodniczący
Rady Powiatu Tczewskiego
Piotr Odyja

Załącznik Nr 1 do Uchwały Nr XVI/94/11
Rady Powiatu Tczewskiego
z dnia 29 listopada 2011 r.

**Wykaz akwenów na obszarze powiatu tczewskiego,
na których ustanowiono zakaz używania jednostek pływających o napędzie spalinowym.**

Gmina	Nazwa jeziora
Gniew	Pieniżkowo Półwieś Rakowieckie Tymawskie
Tczew	Rokickie Duże Rokickie Małe Waćmerek Zduńskie

Załącznik Nr 2 do Uchwały Nr XVI/94/11
Rady Powiatu Tczewskiego
z dnia 29 listopada 2011 r.

Logo powiatu
Nazwa akwenu
Zakaz używania jednostek pływających o napędzie spalinowym.
Podstawa prawna: uchwała Rady Powiatu Tczewskiego Nr XVI/94/11 z dnia 29 listopada 2011 r.

4246

OBWIESZCZENIE
Komisarza Wyborczego w Gdańsku
z dnia 19 grudnia 2011 r.

o wynikach wyborów uzupełniających do Rady Gminy Suchy Dąb przeprowadzonych w dniu 18 grudnia 2011 r.

Na podstawie art. 182 ust. 1 i 2 ustawy z dnia 16 lipca 1998 r. – Ordynacja wyborcza do rad gmin, rad powiatów i sejmików województw (Dz. U. z 2010 r. Nr 176, poz. 1190 i z 2011 r. Nr 34, poz. 172) w związku z art. 16 ust. 3 ustawy z dnia 5 stycznia 2011 r. Przepisy wprowadzające ustawę – Kodeks wyborczy (Dz. U. Nr 21, poz. 113 z późn. zm.¹⁾) Komisarz Wyborczy w Gdańsku podaje do publicznej wiadomości wyniki wyborów uzupełniających do Rady Gminy Suchy Dąb przeprowadzonych w dniu 18 grudnia 2011 r.

CZĘŚĆ I
Dane ogólne

1. Wybory zarządzono w 1 okręgu wyborczym.
2. Wybierano 1 radnego spośród 1 kandydata zgłoszonego na 1 liście kandydatów przez 1 komitet wyborczy.
3. Głosowania nie przeprowadzono w 1 okręgu wyborczym, tj. okręgu nr 3, w którym liczba zarejestrowanych kandydatów była mniejsza lub równa liczbie mandatów w okręgu.

CZĘŚĆ II
Wyniki wyborów

Rozdział 1
Okręg wyborczy nr 3

1. Liczba wybieranych radnych wyniosła 1.
2. Wybory odbyły się.
3. Głosowania nie przeprowadzono.
4. Radną została wybrana:
 - 1) z listy nr 1 KWW DZIAŁAJMY RAZEM:
 - a) WATKOWSKA Joanna Irena;
5. W okręgu wszystkie mandaty zostały obsadzone.

Komisarz Wyborczy
w Gdańsku
Irma Kul

- 1) Zmiany wymienionej ustawy zostały ogłoszone w Dz. U. Nr 102 poz. 588, Nr 147, poz. 881 i Nr 149 poz. 889.

4247

ROZSTRZYGNIĘCIE NADZORCZE
Wojewody Pomorskiego
Nr NK-III.4131.28.2011.TM.
z dnia 22 grudnia 2011 r.

w sprawie stwierdzenia nieważności § 16 ust. 2 we fragmencie: „lub innego radnego”, § 34 ust. 4 i ust. 5, § 39 ust. 3, § 42 ust. 2, § 57 ust. 2, § 112 ust. 3 załącznika do uchwały Rady Gminy Miłoradz Nr VIII/70/2011 z dnia 16 listopada 2011 r. w sprawie uchwalenia statutu gminy Miłoradz.

Na podstawie art. 91 ust. 1 i 3 ustawy z dnia 8 marca 1990 r. o samorządzie gminnym (Dz. U. z 2001 r., Nr 142, poz. 1591, z późn. zm.) stwierdza się nieważność § 16 ust. 2 we fragmencie: „lub innego radnego”, § 34 ust. 4 i ust.

5, § 39 ust. 3, § 42 ust. 2, § 57 ust. 2, § 112 ust. 3 załącznika do uchwały Rady Gminy Miłoradz Nr VIII/70/2011 z dnia 16 listopada 2011 r. w sprawie uchwalenia statutu gminy Miłoradz.

UZASADNIENIE

W dniu 24 listopada 2011 r. do Wojewody Pomorskiego wpłynęła uchwała Nr VIII/70/2011 z dnia 16 listopada 2011 r. w sprawie uchwalenia statutu gminy Miłoradz.

W § 16 ust. 2 załącznika do przedmiotowej uchwały postanowiono, że Przewodniczący może wyznaczyć do wykonywania swych zadań Wiceprzewodniczącego lub innego radnego.

Stwierdzić należy, że stanowi to naruszenie art. 19 ust. 2 ustawy o samorządzie gminnym, który stanowi, że przewodniczący może wyznaczyć do wykonywania swoich zadań wiceprzewodniczącego. W przypadku nieobecności przewodniczącego i niewyznaczenia wiceprzewodniczącego, zadania przewodniczącego wykonuje wiceprzewodniczący najstarszy wiekiem.

Z kolei w § 34 ust. 4 załącznika do przedmiotowej uchwały ustalono, że pierwszą sesję nowo wybranej Rady zwołuje Przewodniczący Rady poprzedniej kadencji w ciągu 7 dni po ogłoszeniu zbiorczych wyników wyborów do rad na obszarze całego kraju lub w przypadku wyborów przedterminowych w ciągu 7 dni po ogłoszeniu wyborów do Rady Gminy.

Ponadto w § 34 ust. 5 załącznika do przedmiotowej uchwały stwierdzono, że po upływie terminu określonego w pkt 2 sesję zwołuje komisarz wyborczy w ciągu 21 dni po ogłoszeniu zbiorczych wyników wyborów dla całego kraju lub w przypadku wyborów przedterminowych w ciągu 7 dni po ogłoszeniu wyników wyborów do Rady Gminy.

Stwierdzić należy, że przytoczony powyżej § 34 ust. 4 i 5 załącznika do przedmiotowej uchwały narusza art. 20 ust. 2 ustawy o samorządzie gminnym, który stanowi, że pierwszą sesję nowo wybranej rady gminy zwołuje komisarz wyborczy na dzień przypadający w ciągu 7 dni po ogłoszeniu zbiorczych wyników wyborów do rad na obszarze kraju.

W § 39 ust. 3 załącznika do przedmiotowej uchwały Rada Gminy uchwaliła, że w przypadku nie cierpiącym zwłoki sesję zwołuje się bez zachowania wymogów określonych w § 39 ust. 1, zgodnie z którym radni powinni być powiadomieni o zwołaniu sesji co najmniej na 5 dni przed

terminem i wraz z zawiadomieniem powinni otrzymać projekt porządku obrad, projekty uchwał i materiały związane z przedmiotem sesji.

Podkreślić należy, że w art. 20 ust. 1 ustawy o samorządzie gminnym postanowiono, że do zawiadomienia o zwołaniu sesji dołącza się porządek obrad wraz z projektami uchwał.

W związku z powyższym regulacja zawarta w § 39 ust. 3 przedmiotowej uchwały narusza art. 20 ust. 1 ustawy.

W § 57 ust. 2 załącznika do przedmiotowej uchwały postanowiono, że głosowanie tajne odbywa się po przegłosowaniu wniosku formalnego w tej sprawie, a także w wypadkach wskazanych przez ustawy.

Jednakże z art. 14 ustawy o samorządzie gminnym wynika, że głosowanie tajne dopuszczalne jest tylko w przypadkach określonych w ustawie.

Natomiast § 112 ust. 3 załącznika do przedmiotowej uchwały stanowi, że protokoły i uchwały Rady oraz Komisji Rady, a także zarządzenia Wójta są udostępniane obywatelom po ich formalnym przyjęciu.

Stwierdzić należy, że powyższa regulacja poprzez uzależnienie dostępu do dokumentów gminy od ich formalnego przyjęcia stanowi ograniczenie jawności działania organów gminy, które zgodnie z art. 11b ust. 1 ustawy o samorządzie gminnym może być wprowadzane jedynie w drodze ustawy.

Zgodnie z art. 92 ust. 1 ustawy o samorządzie gminnym stwierdzenie przez organ nadzoru nieważności uchwały rady gminy wstrzymuje jej wykonanie w zakresie objętym stwierdzeniem nieważności, z dniem doręczenia rozstrzygnięcia nadzorczego.

Od niniejszego rozstrzygnięcia nadzorczego służy skarga do Wojewódzkiego Sądu Administracyjnego w Gdańsku w terminie 30 dni od daty jego doręczenia, za pośrednictwem Wojewody Pomorskiego.

Wojewoda Pomorski
Ryszard Stachurski

4248

ROZSTRZYGNIĘCIE NADZORCZE

Wojewody Pomorskiego

Nr NK-III.4131.29.2011.TM

z dnia 22 grudnia 2011 r.

w sprawie stwierdzenia nieważności uchwał Rady Gminy Miłoradz z dnia 16 listopada 2011 r.: Nr VIII/60/2011 w sprawie uchwalenia statutu sołectwa Bystrze, Nr VIII/61/2011 w sprawie uchwalenia statutu sołectwa Gnojewo, Nr VIII/62/2011 w sprawie uchwalenia statutu sołectwa Kończewice, Nr VIII/63/2011 w sprawie uchwalenia statutu Mątowy Małe, Nr VIII/64/2011 w sprawie uchwalenia statutu Mątowy Wielkie, Nr VIII/65/2011 w sprawie uchwalenia statutu sołectwa Miłoradz, Nr VIII/66/2011 w sprawie uchwalenia statutu sołectwa Pogorzała Wieś, Nr VIII/67/2011 w sprawie uchwalenia statutu sołectwa Stara Kościelnica, Nr VIII/68/2011 w sprawie uchwalenia statutu sołectwa Stara Wisła w części obejmującej § 14 ust. 1 oraz § 17 ust. 5 we fragmencie: „na jego wniosek wybory do Rady Sołeckiej mogą mieć charakter jawny” załącznika do przedmiotowych uchwał.

Na podstawie art. 91 ust. 1 i 3 ustawy z dnia 8 marca 1990 r. o samorządzie gminnym (Dz. U. z 2001 r., Nr 142, poz. 1591, z późn. zm.) stwierdza się nieważność uchwał Rady Gminy Miłoradz z dnia 16 listopada 2011 r.: Nr VIII/60/2011 w sprawie uchwalenia statutu sołectwa Bystrze, Nr VIII/61/2011 w sprawie uchwalenia statutu sołectwa Gnojewo, Nr VIII/62/2011 w sprawie uchwalenia statutu sołectwa Kończewice, Nr VIII/63/2011 w sprawie uchwalenia statutu sołectwa Mątowy Małe, Nr VIII/64/2011 w sprawie uchwa-

lenia statutu Mątowy Wielkie, Nr VIII/65/2011 w sprawie uchwalenia statutu sołectwa Miłoradz, Nr VIII/66/2011 w sprawie uchwalenia statutu sołectwa Pogorzała Wieś, Nr VIII/67/2011 w sprawie uchwalenia statutu sołectwa Stara Kościelnica, Nr VIII/68/2011 w sprawie uchwalenia statutu sołectwa Stara Wisła w części obejmującej § 14 ust. 1 oraz § 17 ust. 5 we fragmencie: „na jego wniosek wybory do Rady Sołeckiej mogą mieć charakter jawny” załącznika do przedmiotowych uchwał.

UZASADNIENIE

W dniu 24 listopada 2011 r. do Wojewody Pomorskiego wpłynęły w/w uchwały Rady Gminy Miłoradz.

W § 14 ust. 1 załącznika do przedmiotowych uchwał Rada ustaliła, że prawo wybierania (czynne prawo wyborcze) sołtysa i członków rady sołeckiej ma każdy obywatel polski, który najpóźniej w dniu wyborów kończy 18 lat i na stałe jest zameldowany na obszarze sołectwa.

Zaś w § 17 ust. 5 załącznika do przedmiotowych uchwał ustalono, że wybrany sołtys ma prawo zgłaszać kandydatów do Rady Sołeckiej i na jego wniosek wybory do Rady Sołeckiej mogą mieć charakter jawny.

Stwierdzić należy, że zgodnie z art. 36 ust. 2 o samorządzie gminnym sołtys oraz członkowie rady sołeckiej wybierani są w głosowaniu tajnym, bezpośrednim, spośród nieograniczonej liczby kandydatów, przez stałych mieszkańców sołectwa uprawnionych do głosowania.

Podkreślić należy, że pojęcie stałego zamieszkania użyte przez ustawodawcę w art. 36 ust. 2 ustawy o samorządzie gminnym nie jest tożsame z pojęciem stałego zameldowania zastosowanym w § 14 ust. 1 załącznika do przedmiotowych uchwał. Zgodnie bowiem z treścią art. 5 pkt 9 ustawy z dnia 5 stycznia 2011 r. Kodeks Wyborczy (Dz. U. z 2011 r., Nr 21, poz. 112, z późn. zm.) przez stałe zamieszkanie należy rozumieć zamieszkanie w określonej miej-

scowości pod oznaczonym adresem z zamiarem stałego pobytu. W świetle powyższego § 14 ust. 1 załącznika do przedmiotowych uchwał, który uzależnia prawo wybierania sołtysa i członków rady sołeckiej w sposób istotny narusza art. 36 ust. 2 ustawy o samorządzie gminnym.

Z kolei na mocy § 17 ust. 5 załącznika do przedmiotowych uchwał sołtys otrzymał uprawnienie do decydowania o jawnym charakterze wyborów do rady sołeckiej. Stwierdzić należy, że stanowi to istotne naruszenie art. 36 ust. 2 ustawy o samorządzie gminnym, zgodnie z którym członkowie rady sołeckiej są wybierani w głosowaniu tajnym.

Biorąc pod uwagę powyższe - orzeczono jak na wstępie.

Zgodnie z art. 92 ust. 1 ustawy o samorządzie gminnym stwierdzenie przez organ nadzoru nieważności uchwały rady gminy wstrzymuje jej wykonanie w zakresie objętym stwierdzeniem nieważności, z dniem doręczenia rozstrzygnięcia nadzorczego.

Od niniejszego rozstrzygnięcia nadzorczego służy skarga do Wojewódzkiego Sądu Administracyjnego w Gdańsku w terminie 30 dni od daty jego doręczenia, za pośrednictwem Wojewody Pomorskiego.

Wojewoda Pomorski
Ryszard Stachurski

4249

ZARZĄDZENIE Nr 27/2011

Wójta Gminy Sadlinki

z dnia 7 października 2011 r.

w sprawie zmiany budżetu Gminy Sadlinki na 2011 r.

Na podstawie art. 249 ust. 1 pkt 2, art. 257 pkt 1 i 3 ustawy z dnia 27 sierpnia 2009r. o finansach publicznych Dz. U. Nr 157 poz. 1240, Wójt Gminy Sadlinki zarządza co następuje:

§ 1

W uchwale Rady Gminy Sadlinki Nr IV/16/2011 z dnia 31 stycznia 2011r. w sprawie uchwalenia budżetu Gminy Sadlinki na 2011r. wprowadza się następujące zmiany:

1. Ustala się dochody budżetu Gminy Sadlinki na 2011. na kwotę 15.139.046,08 zł na skutek ich zwiększenia o kwotę 3.540,- zł zgodnie z załącznikiem Nr 1 do niniejszego zarządzenia.
2. Ustala się wydatki budżetu Gminy Sadlinki na 2011r. na kwotę 17.190.132,08 zł na skutek ich zwiększenia

o kwotę 3.540,- zł zgodnie z załącznikiem Nr 2 do niniejszego zarządzenia.

3. Ustala się plan finansowy na realizację zadań z zakresu administracji rządowej po stronie dotacji i wydatków na kwotę 2.287.917,- zł na skutek ich zwiększenia o kwotę 3.540,- zł zgodnie z załącznikami Nr 3 do niniejszego zarządzenia.

§ 2

Zarządzenie podlega ogłoszeniu w Dzienniku Urzędowym Województwa Pomorskiego.

§ 3

Zarządzenie wchodzi w życie z dniem podjęcia.

Wójt Gminy Sadlinki
Elżbieta Krajewska

Załącznik Nr 1 do Zarządzenia Nr 27/2011

Wójta Gminy Sadlinki

z dnia 7 października 2011 r.

Dochody budżetu gminy na 2011r

Dział	Rozdział	Paragraf	Treść	Przed zmianą	Zmiana	Po zmianie
751			Urzędy naczelných organów władzy państwowej, kontroli i ochrony prawa oraz sądownictwa	4 883,00	3 540,00	8 423,00
	75108		Wybory do Sejmu i Senatu	3 983,00	3 540,00	7 523,00
		2010	Dotacje celowe otrzymane z budżetu państwa na realizację zadań bieżących z zakresu administracji rządowej oraz innych zadań zleconych gminie (związkom gmin) ustawami	3 983,00	3 540,00	7 523,00
Razem:				15 135 506,08	3 540,00	15 139 046,08

Załącznik Nr 2 do Zarządzenia Nr 27/2011

Wójta Gminy Sadlinki

z dnia 7 października 2011 r.

Wydatki budżetu gminy na 2011r.

Dział	Rozdział	Paragraf	Treść	Przed zmianą	Zmiana	Po zmianie
750			Administracja publiczna	2 461 971,08	0,00	2 461 971,08
	75023		Urzędy gmin (miast i miast na prawach powiatu)	2 203 263,22	0,00	2 203 263,22
		4260	Zakup energii	25 000,00	-3 000,00	22 000,00
		4300	Zakup usług pozostałych	171 600,00	6 800,00	178 400,00
		4360	Oplaty z tytułu zakupu usług telekomunikacyjnych świadczonych w ruchomej publicznej sieci telefonicznej	3 800,00	-800,00	3 000,00
		4370	Oplata z tytułu zakupu usług telekomunikacyjnych świadczonych w stacjonarnej publicznej sieci telefonicznej.	14 300,00	-3 000,00	11 300,00
751			Urzędy naczelných organów władzy państwowej, kontroli i ochrony prawa oraz sądownictwa	4 883,00	3 540,00	8 423,00
	75108		Wybory do Sejmu i Senatu	3 983,00	3 540,00	7 523,00
		3030	Różne wydatki na rzecz osób fizycznych	0,00	3 540,00	3 540,00
		4210	Zakup materiałów i wyposażenia	1 797,60	250,00	2 047,60
		4410	Podróże służbowe krajowe	250,00	-250,00	0,00
Razem:				17 186 592,08	3 540,00	17 190 132,08

Załącznik Nr 3 do Zarządzenia Nr 27/2011
Wójta Gminy Sadlinki
z dnia 7 października 2011 r.

Dotacje Zlecone na 2011r.

Dział	Rozdział	Paragraf	Treść	Przed zmianą	Zmiana	Po zmianie
751			Urzędy naczelných organów władzy państwowej, kontroli i ochrony prawa oraz sądownictwa	4 883,00	3 540,00	8 423,00
	75108		Wybory do Sejmu i Senatu	3 983,00	3 540,00	7 523,00
		2010	Dotacje celowe otrzymane z budżetu państwa na realizację zadań bieżących z zakresu administracji rządowej oraz innych zadań zleconych gminie (związkom gmin) ustawami	3 983,00	3 540,00	7 523,00
Razem:				2 284 377,00	3 540,00	2 287 917,00

Załącznik Nr 3 do Zarządzenia Nr 27/2011
Wójta Gminy Sadlinki
z dnia 7 października 2011 r.

Wydatki Zlecone na 2011r.

Dział	Rozdział	Paragraf	Treść	Przed zmianą	Zmiana	Po zmianie
751			Urzędy naczelných organów władzy państwowej, kontroli i ochrony prawa oraz sądownictwa	4 883,00	3 540,00	8 423,00
	75108		Wybory do Sejmu i Senatu	3 983,00	3 540,00	7 523,00
		3030	Różne wydatki na rzecz osób fizycznych	0,00	3 540,00	3 540,00
		4210	Zakup materiałów i wyposażenia	1 797,60	250,00	2 047,60
		4410	Podróże służbowe krajowe	250,00	-250,00	0,00
Razem:				2 284 377,00	3 540,00	2 287 917,00

Egzemplarze bieżące można nabywać :
Pomorski Urząd Wojewódzki w Gdańsku,
Wydział Administracyjno - Gospodarczy
80-810 Gdańsk, ul. Okopowa 21/27, wejście II-A pok. Nr 26
tel. (058) 307-75-97,

Egzemplarze archiwalne można nabywać:
w Zespole Obsługi Klienta
80-810 Gdańsku, ul. Okopowa 21/27, wejście IV-B
tel. (0-58) 301 19 00, (0-58) 307 76 95,

Prenumeratę prowadzi:
Pomorski Urząd Wojewódzki w Gdańsku,
Wydział Administracyjno - Gospodarczy
80-810 Gdańsk, ul. Okopowa 21/27,
tel. (058) 307-75-97,

Zbiory dziennika urzędowego wraz ze skorowidzem wyłożone są do wglądu w:
Wydział Nadzoru i Kontroli Pomorskiego Urzędu Wojewódzkiego
Redakcja Dziennika Urzędowego Województwa Pomorskiego
80-810 Gdańsk, ul. Okopowa 21/27, pokój nr 190, tel. 0-58 30 77 384
poniedziałek - piątek w godz. 7.45 – 15.45

Wydawca:
Wojewoda Pomorski

Redakcja:
Wydział Nadzoru i Kontroli Pomorskiego Urzędu Wojewódzkiego
Redakcja Dziennika Urzędowego Województwa Pomorskiego
80-810 Gdańsk, ul. Okopowa 21/27, pokój nr 190, tel. 0-58 30 77 384, dziennik urzędowy e-mail: dziennik@gdansk.uw.gov.pl
strona internetowa: www.uw.gda.pl

Skład i druk:
Pomorski Urząd Wojewódzki w Gdańsku,
Wydział Administracyjno - Gospodarczy
80-810 Gdańsk, ul. Okopowa 21/27,
tel. (058) 307-75-97,

ISSN 1508-4779

Cena 72 zł (w tym 7% vat)